

# Caibidil 15 Creataí Lonnaíochta

## Réamhrá

An aidhm atá leis an gcaibidil seo ná creata pleanála spásúlachta a leagan amach mar aon leis na cuspóirí criosaithe úsáid talún a ghabhann leo chun treoir a thabhairt d'fhorbairt laistigh de 60 lonnaíocht de Shraith 2 agus Sraith 3 den Struchtúr Lonnaíochta atá leagtha amach sa Chroístraitéis i gCaibidil 2A de Chuid B den Plean. Creata lonnaíochta atá tugtha ar na creata sin agus tá siad liostaithe (leis na huimhreacha léarscáil a ghabhann leo) i dTabla 15.1 thíos.

Tá na creata lonnaíochta deartha chun a bheith sách sonrath go tíreolaíoch le bainistíocht rathúil a dhéanamh ar an bpatrún agus ar an gcineál foriomlán forbartha sna ceantair uirbeacha sin d'fhonn na cuspóirí pleanála seo a leanas a bhaint amach:

- Foirmeacha dlútha uirbeacha a chruthú, carachtar tuaithe na gceantar tuaithe mórthimpeall a chosaint, agus réim tíreolaíoch na mbeartas uirbeach agus tuaithe atá sa Phlean seo a líniú trí chlúdach/teorainn seachtrach a shocrú do gach lonnaíocht.
- Cloí leis an gCroístraitéis i dtéarmaí aonaid tithíochta a sholáthar trí mhéid shonrach talún cónaithe a aithint do gach lonnaíocht.
- A chinntiú go mbeidh forbairt chónaithe nua lonnaithe cóngarach do sheirbhísí, bonneagar agus conláistí áitiúla agus go ndéanfar é ar bhealach seicheamhach amach ó chroílár na lonnaíochta.
- Láir bailte a chruthú a bheidh fuinniúil, comhdhlúite agus inrochtana agus iad ina gcroílár den saol miondíola, tráchtála, cultúrtha agus Pobail laistigh de na lonnaíochtaí.
- Leibhéal dóthanach de chonláiste fóillíochta agus timpeallachta a chur ar fail trí chosaint a thabhairt do na spásanna oscailte/glása reatha, dóthain talún a fhorchoimeád do chúinsí conláiste agus cosaint a thabhairt do nascálacha coisithe.
- Dóthain talún a fhorchoimeád do chúinsí oideachasúla, pobail agus turasóireachta in ionaid oiriúnacha.
- Cosaint a thabhairt do dheiseanna sonracha forbartha trí láithreáin dheise a ainmniú.
- Soláthar a dhéanamh d'fhorbairt bóithre sa todhchaí trí chonairí bonneagair a chosaint.

Chuige sin, go n-aithneodh na Creata Lonnaíochta imchlúdaigh lonnaíochta, teorainneacha lár bailte, agus talamh creasa do chúinsí cónaithe, conláiste, pobail agus deiseanna inter alia.

De bhreis air sin, go mbeadh tailte áirithe i ngach Creat Lonnaíochta, agus cé nach mbeidís chriosaithe go dearfach d'úsáid ar leith, go bhféadfaí iad a úsáid do réimsí cúinsí ar nós cúinsí pobail, oideachasúla, fóillíochta, sláinte agus fostaíochta ar bhunús cáis ar chás agus ar an mbealach sin go gcuideoidís leis na cuspóirí pleanála thuasluaite.

Níl na Creata Lonnaíochta deartha le bheith uileghabhálach sa léiriú ar na cúinsí ábhartha ar fad a d'fhéadfaí a mheas sa chinneadh ar iarratas pleanála, mar go bhféadfaidh cúinsí breise a theacht chun cinn in imeacht ama nó a bheith ábhartha i gcásanna áirithe a bheadh sonrath don láithreán. Tá na creata beartas agus na léarscáileanna criosaithe do bhailte Leitir Ceanainn, Bhun Cranncha agus Bhun Dobhráin (a théann in ionad na bPleananna Forbartha do na bailte sin) leagtha amach i gCaibidilí 12, 13 agus 14 den chuid seo den Plean.

Tábla 15.1: Liosta de Mhapaí Creatáí Lonnaíochta

UIMHIR AN MHAPA	LONNAÍOCHT
<b>SRAITH 2A BAILTE STRAITÉISEACHA</b>	
LÉARSCÁIL 15.1	AN CLOCHÁN LIATH
LÉARSCÁIL 15.2	BEALACH FÉICH/SRAITH AN URLÁIR
LÉARSCÁIL 15.3	BÉAL ÁTHA SEANAIGH
LÉARSCÁIL 15.4	CARN DOMHNACH
LÉARSCÁIL 15.5	BAILE DHÚN NA NGALL
LÉARSCÁIL 15.6	NA CEALLA BEAGA
<b>SRAITH 2B BAILTE STRAITÉISEACHA</b>	
LÉARSCÁIL 15.7	AILT AN CHORRÁIN
LÉARSCÁIL 15.8	AN BUN BEAG /DOIRÍ BEAGA
LÉARSCÁIL 15.9	AN CHARRAIG
LÉARSCÁIL 15.10	AN FÁL CARRACH
LÉARSCÁIL 15.11	ARD AN RÁTHA
LÉARSCÁIL 15.12	BAILE LIFÍN
LÉARSCÁIL 15.13	CEANN AN DROICHID
LÉARSCÁIL 15.14	DÚN FIONNACHAIDH
LÉARSCÁIL 15.15	NA GLEANNTA
LÉARSCÁIL 15.16	AN CAISLEÁN NUA
LÉARSCÁIL 15.17	LEIFEAR
LÉARSCÁIL 15.18	MÁLAINN
LÉARSCÁIL 15.19	BUN AN PHOBAIL
LÉARSCÁIL 15.20	RÁTH MEALTAIN
LÉARSCÁIL 15.21	RÁTH BHOTh
<b>SRAITH 3 BAILTE TUAITHE AGUS AN TUATH</b>	
LÉARSCÁIL 15.22	ANAGAIRe
LÉARSCÁIL 15.23	BÉAL ÁTHA AN TSRATHA
LÉARSCÁIL 15.24	AN BHROCLAIS
LÉARSCÁIL 15.25	BUN NA HABHANN
LÉARSCÁIL 15.26	CARRAIG AIRT
LÉARSCÁIL 15.27	NA CARRAIGÍNÍ
LÉARSCÁIL 15.28	AN CHEATHRÚ CHAOL
LÉARSCÁIL 15.29	CAISLEÁN NA FINNE
LÉARSCÁIL 15.30	CILL CHARTAIGH
LÉARSCÁIL 15.31	CLUAIN MAINE
LÉARSCÁIL 15.32	CONMHAIGH
LÉARSCÁIL 15.33	AN CRAOSLACH
LÉARSCÁIL 15.34	CÚIL DABHCHA
LÉARSCÁIL 15.35	AN DÚCHORAIDH
LÉARSCÁIL 15.36	DÚN CIONNAOLA
LÉARSCÁIL 15.37	FATHAIN
LÉARSCÁIL 15.38	BAILE NA FINNE

LÉARSCÁIL 15.39	NA FROSA
LÉARSCÁIL 15.40	GLEANN CHOLM CILLE
LÉARSCÁIL 15.41	GLEANN DAOILE
LÉARSCÁIL 15.42	GORT AN CHOIRCE
LÉARSCÁIL 15.43	CILL FHÉICH
LÉARSCÁIL 15.44	CÚIL NA GCUIRRIDÍN
LÉARSCÁIL 15.45	CILL MHIC RÉANÁIN
LÉARSCÁIL 15.46	AN LATHAIGH
LÉARSCÁIL 15.47	LOCH AN IÚIR
LÉARSCÁIL 15.48	MAINÉAR UÍ CHUINNEAGÁIN
LÉARSCÁIL 15.49	ÁTH AN MHUILINN
LÉARSCÁIL 15.50	TAMHNACH AN TSALAINN
LÉARSCÁIL 15.51	MAGH
LÉARSCÁIL 15.52	NA DÚNAIBH
LÉARSCÁIL 15.53	AN BAILE NUA
LÉARSCÁIL 15.54	PAITEAGÓ
LÉARSCÁIL 15.55	PORTNABLAGH
LÉARSCÁIL 15.56	PORTSALON
LÉARSCÁIL 15.57	RINN UÍ CHOIGLIGH
LÉARSCÁIL 15.58	RÁTH MAOLÁIN
LÉARSCÁIL 15.59	ROS NEAMHLACH
LÉARSCÁIL 15.60	BAILE SUINGEAN

### Cuspóirí Criosaithe Áitiúla Úsáid Talún

Baineann le cuspóirí criosaithe atá leagtha amach i dTábla 15.2 le talamh atá criosaithe sna creataí lonnaíochta agus ba chóir iad a léamh i gcomhar leis na beartais níos leithne atá i Roinn B den Plean Forbartha seo.

Tá cuspóirí ábhartha criosaithe úsáid talún i dtaca le Leitir Ceanainn, Bun Cranncha agus Bun Dobhráin le fáil sna caibidlí cuí den chuid seo den Plean.

Ar thailte criosaithe laistigh de na Creataí Lonnaíochta, d'fhéadfaí iarratais a dheonú i gcásanna ina measann an tÚdarás Pleanála go mbeadh an úsáid nó an fhorbairt atá beartaithe ag cloí le cuspóir chriosaithe an cheantair agus seachas sin a bheadh ag teacht le beartais an Phlean, agus a bheadh de réir phleanáil chúí agus fhorbairt inbhuanaithe an cheantair.

**Tábla 15.2: Cuspóirí Criosaithe Úsáid Talún a bhaineann le Léarscáileanna Creatáí Lonnaíochta**

<b>CRIOSÚ ÚSÁID TALÚN</b>	<b>AIDHM</b>
<b>Cónaithe</b>	Talamh a fhorchoimeád d'fhorbairt chónaithe go príomha
<b>Conláiste</b>	Talamh a fhorchoimeád agus a fheabhsú do chúinsí conláiste foirmiúla agus neamhfhoirmiúla do spás oscailte, agus soláthar a dhéanamh do shaoráidí nua áineasa, fóillíochta agus pobail
<b>Láithreáin Dheise</b>	Soláthar a dhéanamh do dheiseanna sonracha forbartha a bheidh cuí maidir le húsáid ilchineálach agus comhoiriúnachta leis an gceantar máguaird agus aitheantas a thabhairt freisin do ghnéithe tábhachtacha a bhaineann go sonrath leis an láthair
<b>Lár an Bhaile</b>	Croílár na mbailte a chothú agus a neartú mar ionad don saol tráchtála, miondíola, cultúrtha agus pobail
<b>Oideachas</b>	Talamh a fhorchoimeád do chúinsí oideachais a bhfeadfadh saoráidí coimhdeacha áineasa agus cúram leanaí a bheith áirithe iontu
<b>Turasóireacht</b>	Talamh a fhorchoimeád do ghníomhaíochtaí a bhaineann le turasóireachta
<b>Saoráidí Pobail</b>	Talamh a fhorchoimeád do chúinsí pobail agus institiúideacha, cultúrtha, áineasa, cúram sláinte agus conláiste
<b>Lár an Bhaile</b>	Lár bailte a chothú agus a neartú mar chroílár don saol tráchtála, miondíola, cultúrtha agus pobail
<b>Bonneagar/ Fóntais</b>	Talamh a fhorchoimeád chun bonneagar, fóntais agus seirbhísí a chur ar fail
<b>TEN-T PRIPD / Taitneamhacht.</b>	Talamh a chaomhnú agus a fheabhsú chun críocha spás oscailte agus taitneamhachta foirmiúil agus neamhfhoirmiúil, soláthar a dhéanamh d'áiseanna áineasa, fóillíochta agus pobail úra agus soláthar a dhéanamh d'fhorbairt Thionscadal Feabhsúcháin Bhealach Tosaíochta Dún na nGall, TEN-T.
<b>TEN-T PRIPD / Forbairt Bhunaithe.</b>	Cáilíocht agus carachtar an cheantair a chaomhnú agus a fheabhsú, chun taitneamhacht chónaithe a chosaint, chun forbairt a cheadú atá oiriúnach d'fhás inbhuanaithe na lonnaíochta agus chun soláthar a dhéanamh d'fhorbairt Thionscadal Feabhsúcháin Bhealach Tosaíochta Dún na nGall, TEN-T.
<b>TEN-T PRIPD / Suíomh Deiseanna</b>	Talamh a chur in áirithe d'fhorbairtí eacnamaíocha ar leith atá oiriúnach i dtéarmaí meascán úsáide agus comhoiriúnachta leis an limistéar níos leithne agus gnéithe tábhachtacha a bhaineann go sonrath leis an láithreán a aithint agus foráil a dhéanamh d'fhorbairt Thionscadal Feabhsúcháin Bhealach Tosaíochta Dún na nGall, TEN-T.
<b>TEN-T PRIPD / Timpeallacht Áitiúil</b>	Soláthar a dhéanamh do thithíocht aon uaire theoranta agus d'fhorbairt eacnamaíoch ar scála beag chun patrún lonnaíochta leanúnach agus forbairt sheicheamhach agus idirthréimhseach na mbailte go ceantair thuaithe a chinntiú agus chun soláthar a dhéanamh d'fhorbairt Thionscadal Feabhsúcháin Bhealach Tosaíochta Dún na nGall, TEN-T.
<b>TEN-T PRIPD / Áineas agus Taitneamhacht</b>	Talamh a chaomhnú agus a fheabhsú chun críocha spás oscailte agus taitneamhachta foirmiúil agus neamhfhoirmiúil, soláthar a dhéanamh d'áiseanna áineasa, fóillíochta agus pobail úra agus soláthar a dhéanamh d'fhorbairt Thionscadal Feabhsúcháin Bhealach Tosaíochta Dún na nGall, TEN-T.
<b>PRIPD TEN-T / Cúlaca Cónaithe Straitéiseach.</b>	Talamh a chur in áirithe d'fhorbairt chónaithe mar bhanc talún straitéiseach fadtéarmach agus soláthar a dhéanamh d'fhorbairt Thionscadal Feabhsúcháin Bhealach Tosaíochta Dún na nGall, TEN-T.

# **Léarscáileanna Creataí Lonnaíochta Sraith 2 Bailte Straitéiseacha**

---






**County Donegal  
Development Plan  
2018 - 2024**

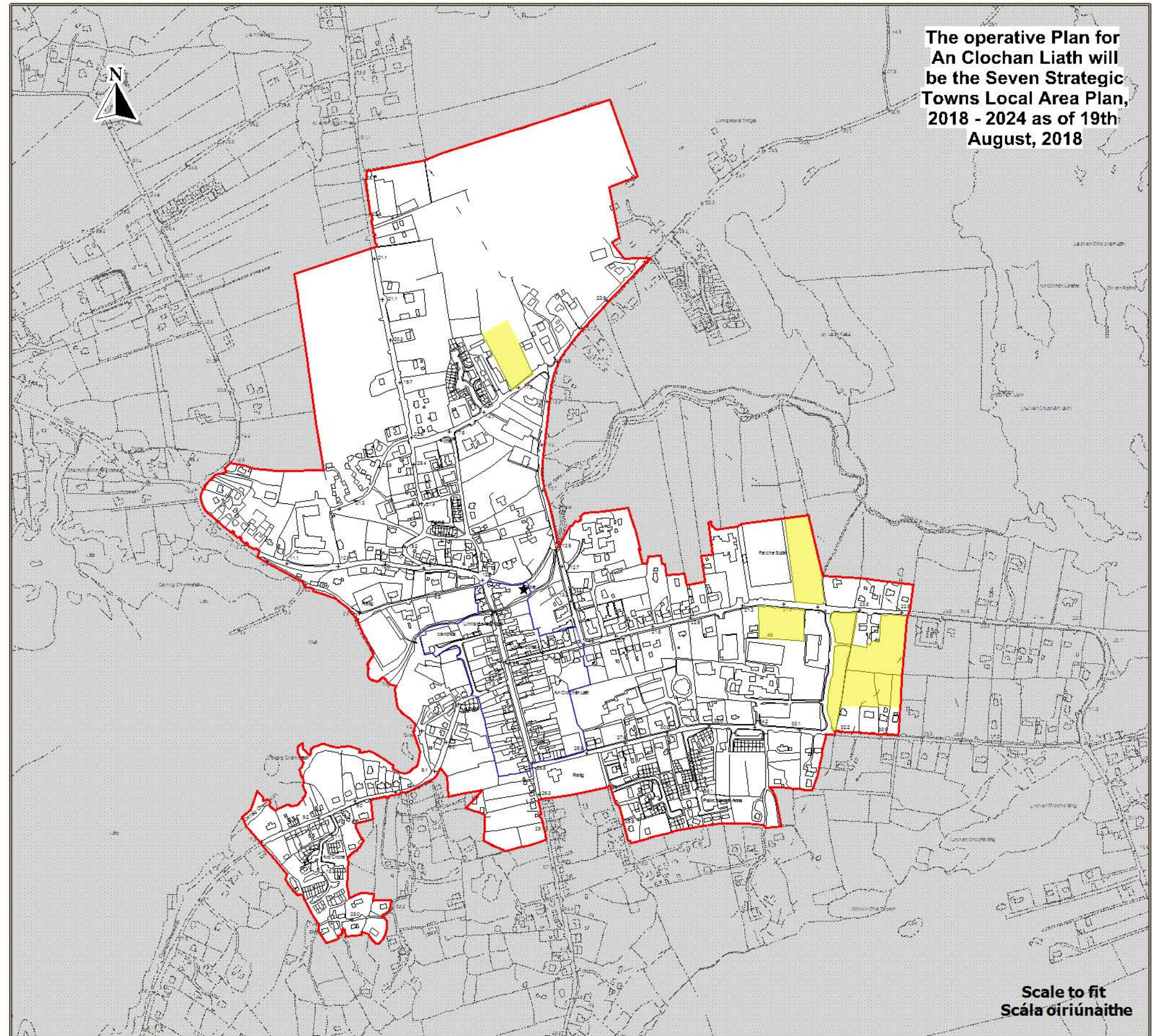
**Plean Forbartha  
Contae Dhún na nGall  
2018 - 2024**

**Layer 2A - Map 15.1  
Sraith 2A - Léarscáil 15.1**

**An Clochán Liath  
Dungloe**

**Settlement Framework  
Creat Lonnaíochta**

-  Settlement Envelopes  
Imchlúdaigh Lonnaíochta
-  Town Centre  
Lár an Bhaile
-  Residential  
Cónaitheach



**The operative Plan for  
An Clochan Liath will  
be the Seven Strategic  
Towns Local Area Plan,  
2018 - 2024 as of 19th  
August, 2018**

**Scale to fit  
Scála oiriúnaithe**



County Donegal  
Development Plan  
2018 - 2024  
(As Varied)

Contae Dhún na nGall  
Plean Forbartha  
2018 - 2024  
(Arna Leasú)

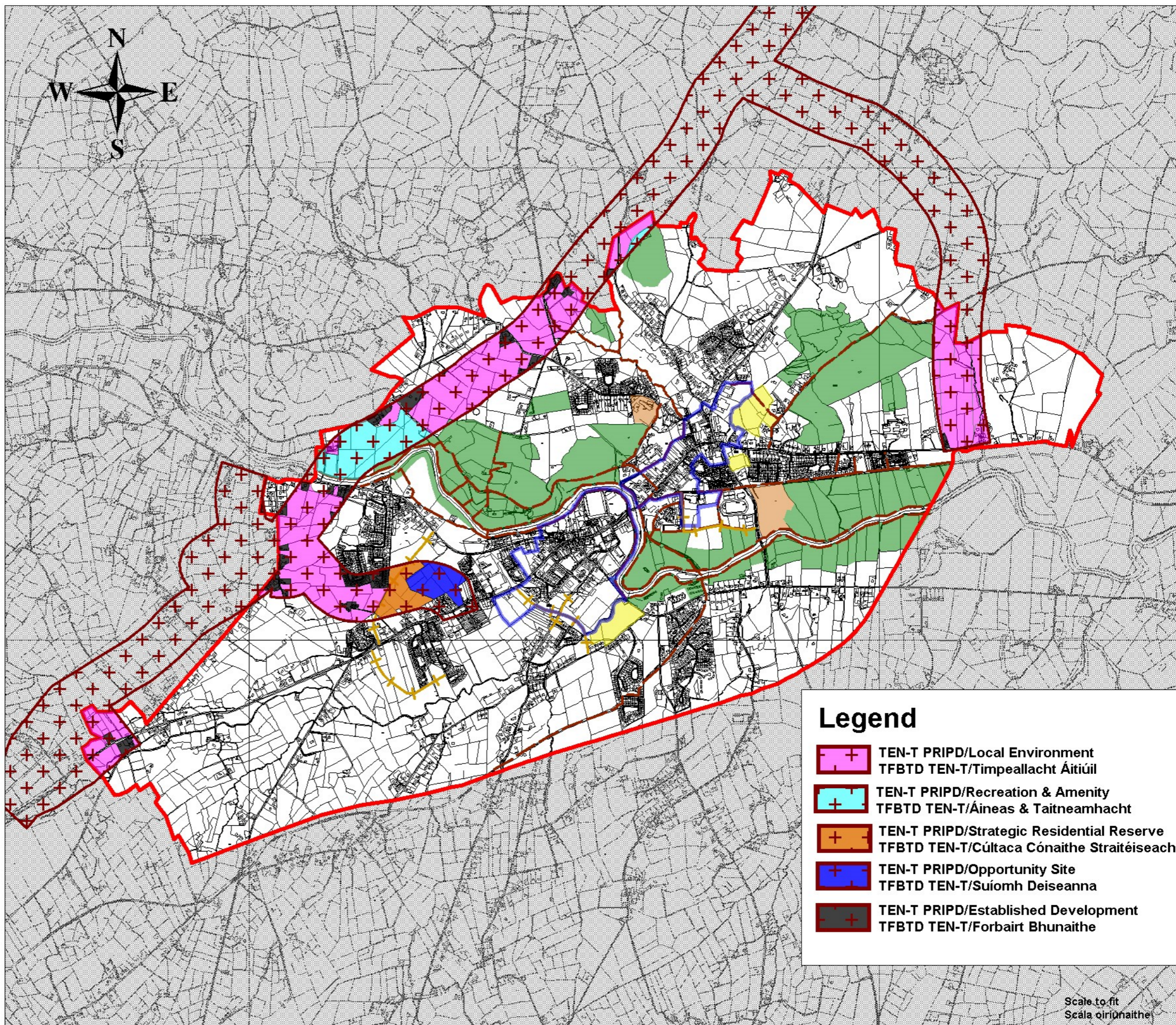
Layer 2A - Map 15.2  
Sraith 2A - Learscail 15.2


Ballybofey-Stranorlar  
Bealach Féich-  
Srath an Urláir

Settlement Framework  
Creatlach Lonnaíochta

## Legend

-  Settlement Envelopes  
Imchládaigh Lonnaíochta
-  Town Centre  
Lár an Bhaile
-  Residential  
Cónaitheach
-  Education  
Oideachas
-  Amenity Areas  
Limistéir Thaitneamhachta
-  Road Linkages  
Naisc Bhóithre
-  Pedestrian Linkages  
Naisc Coisithe
-  TEN-T Priority Route  
Improvement Project,  
Donegal Preferred  
Route Corridor  
Tionscadal Feabhsúcháin  
Bhealach Tosaíochta,  
Dún na nGall, TEN-T  
Rogha Conaire Bealaigh



- ## Legend
-  TEN-T PRIPD/Local Environment  
TFBTD TEN-T/Timpeallacht Áitiúil
  -  TEN-T PRIPD/Recreation & Amenity  
TFBTD TEN-T/Áineas & Taitneamhacht
  -  TEN-T PRIPD/Strategic Residential Reserve  
TFBTD TEN-T/Cúltaca Cónaithe Straitéiseach
  -  TEN-T PRIPD/Opportunity Site  
TFBTD TEN-T/Suíomh Deiseanna
  -  TEN-T PRIPD/Established Development  
TFBTD TEN-T/Forbairt Bhunaithe

Scale to fit  
Scála oiriúnaithe

Ordnance Survey; Ireland data reproduced under OSL Licence Number 2015/22CCMA/Donegal County Council. Unauthorised reproduction infringes Ordnance Survey; Ireland and Government of Ireland copyright. Ordnance Survey; Ireland, 2015. Donegal County Council, 2018.  
Sonraí de chuid Shuirbhíreacht Ordois Éireann arna sárligeadh faoi Uimhir Chleodánaí SOE 2015/22CCMA Comhairle Contae Dhún na nGall. M8 dháimhir 4 seo a sárligeadh gan údarás, stróidh sé cóipchóir Shuirbhíreacht Ordois Éireann agus Rialas na hÉireann. Shuirbhíreacht Ordois Éireann, 2015. Comhairle Contae Dhún na nGall, 2018.



County Donegal  
Development Plan  
2018 - 2022

Plean Forbartha  
Contae Dhún na nGall  
2018 - 2024

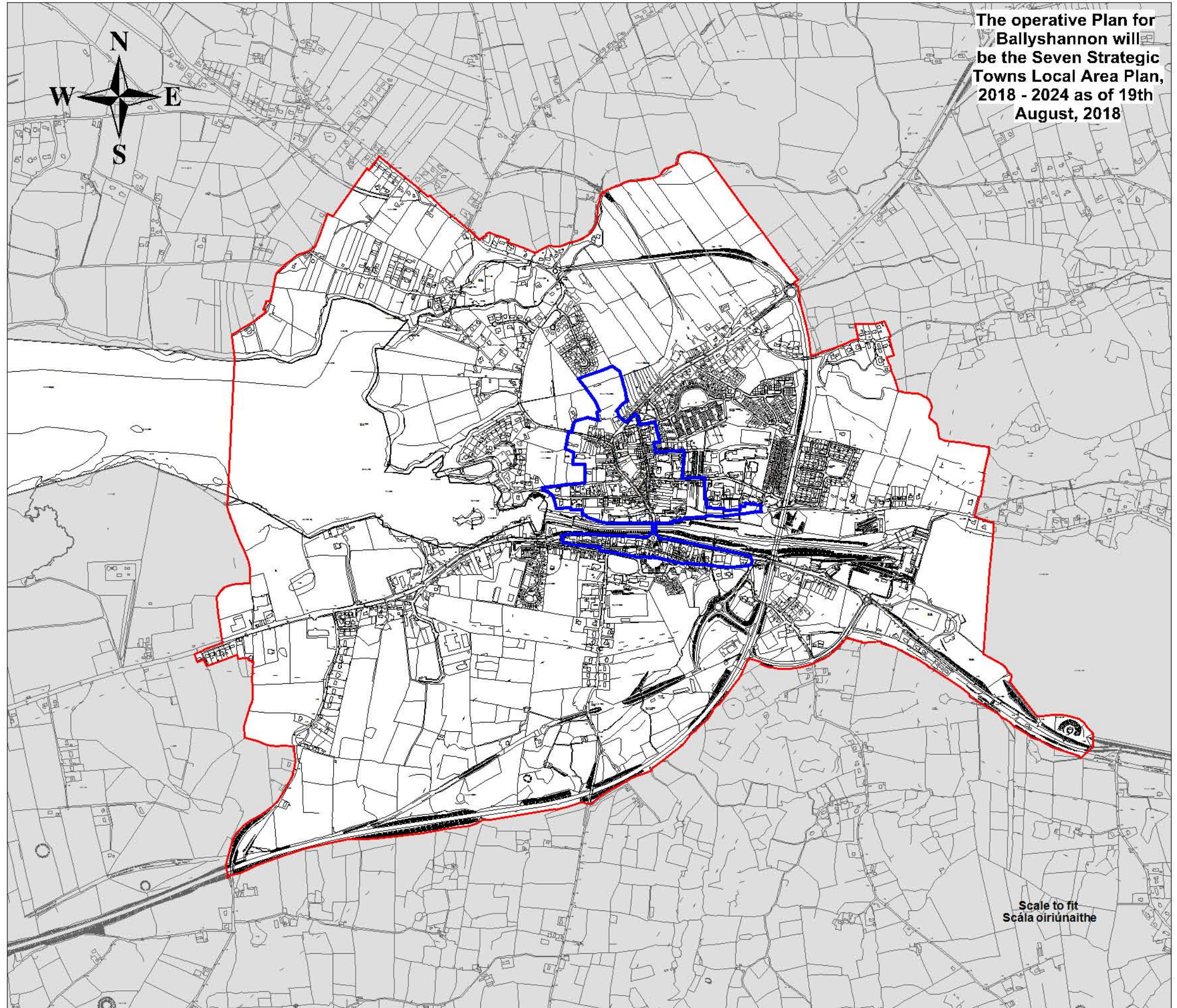
Layer 2A - Map 15.3  
Sraith 2A - Léarscáil 15.3

Ballyshannon  
Béal Átha Seanaidh

Settlement Framework  
Creatlach Lonnaíochta

## Legend

-  Settlement Envelopes  
Imchlúdaigh Lonnaíochta
-  Ballyshannon Town Centre



The operative Plan for  
Ballyshannon will  
be the Seven Strategic  
Towns Local Area Plan,  
2018 - 2024 as of 19th  
August, 2018

Scale to fit  
Scála oiriúnaithe





**County Donegal  
Development Plan  
2018 - 2024**

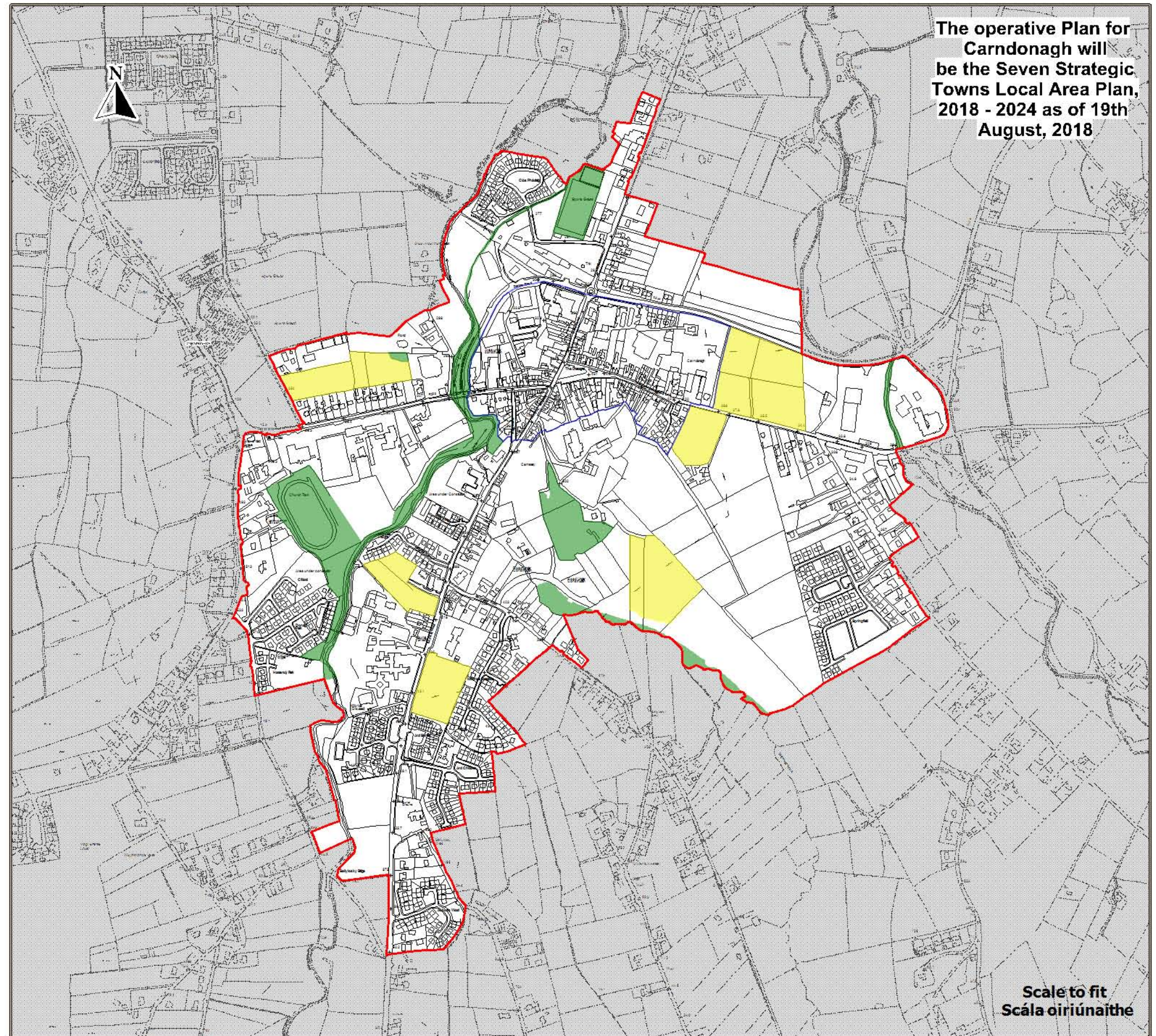
**Plean Forbartha  
Contae Dhún na nGall  
2018 - 2024**

**Layer 2A - Map 15.4  
Sraith 2A - Léarscáil 15.4**

**Carndonagh  
Carn Domhnach**

**Settlement Framework  
Creat Lonnaíochta**

- Settlement Envelopes  
Imchlúdaigh Lonnaíochta
- Town Centre  
Lár an Bhaile
- Residential  
Cónaitheach
- Amenity Areas  
Limistéir Thaitneamhachta



**The operative Plan for  
Carndonagh will  
be the Seven Strategic  
Towns Local Area Plan,  
2018 - 2024 as of 19th  
August, 2018**

**Scale to fit  
Scála oiriúnaithe**

Ordnance Survey Ireland data reproduced under OSI Licence Number 2018/02/CCMA/Donegal County Council. Unauthorised reproduction infringes Ordnance Survey Ireland and Government of Ireland copyright. Ordnance Survey Ireland, 2018. Donegal County Council, 2018.

Sonraí de chuid Shuirbhéireacht Ordánais Éireann ama atáirgeadh faoi Uimhir Cheadúnais SOE 2018/02/CCMA Comhairle Contae Dhún na nGall. Má dhéantar é seo a atáirgeadh gan údarás, sáróidh sé cóipcheart Shuirbhéireacht Ordánais Éireann agus Rialtas na hÉireann. Shuirbhéireacht Ordánais Éireann, 2018. Comhairle Contae Dhún na nGall, 2018.

To be read in conjunction with relevant accompanying text contained in the front section of this appendix as well as other relevant objectives & policies of the CDP.

Le Léamh i gcomhar leis an téacs ábhartha tionlacain atá chun tosaigh sa chuid seo den aguisín chomh maith le cuspóir agus beartaís ábhartha eile sa PFC.

**County Donegal  
Development Plan  
2018 - 2024**

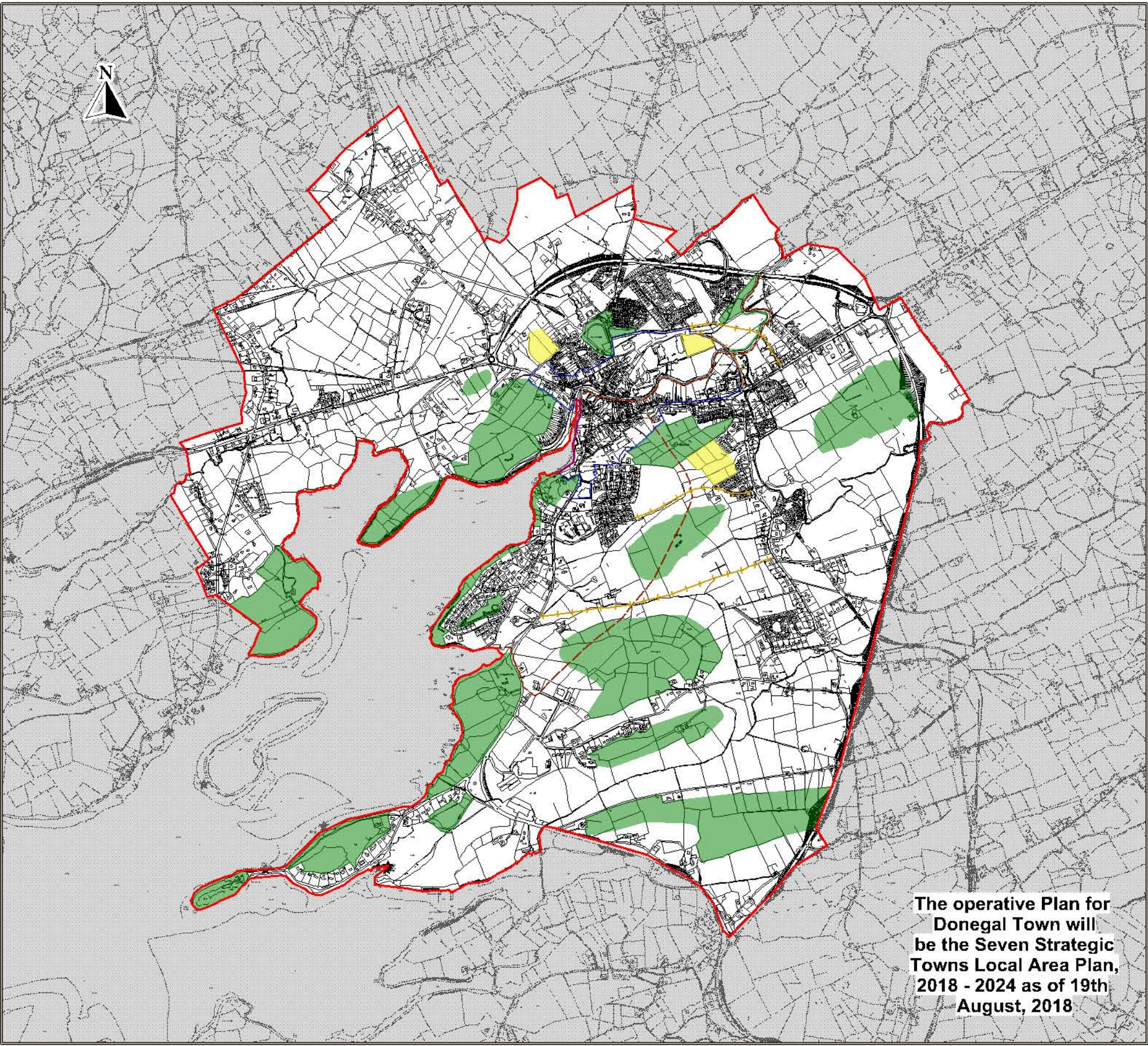
**Plean Forbartha  
Contae Dhún na nGall  
2018 - 2024**

**Layer 2A - Map 15.5  
Sraith 2A - Léarscáil 15.5**

**Donegal Town  
Baile Dhún na nGall**

**Settlement Framework  
Creat Lonnaíochta**

-  Settlement Envelopes  
Imchlúdaigh Lonnaíochta
-  Town Centre  
Lár an Bhaile
-  Residential  
Cónaitheach
-  Amenity Areas  
Limistéir Thaitneamhachta
-  Road Linkages  
Naisc Bhóithre
-  Pedestrian Linkages  
Naisc Coisithe



Ordnance Survey Ireland data reproduced under OSI Licence Number 2018/02/CCMA/Donnegal County Council. Unauthorised reproduction infringes Ordnance Survey Ireland and Government of Ireland copyright. Ordnance Survey Ireland, 2018. Donegal County Council, 2018.

Sonraí de chuid Shuirbhéireacht Ordnais Éireann arna atáirgeadh faoi Uimhir Cheadúnais S0E2018/02/CCMA Comhairle Contae Dhún na nGall. Má dhéantar é seo a atáirgeadh gan údarás, sáróidh sé cóipcheart Shuirbhéireacht Ordnais Éireann agus Rialtas na hÉireann. Shuirbhéireacht Ordnais Éireann, 2018. Comhairle Contae Dhún na nGall, 2018.

To be read in conjunction with relevant accompanying text contained in the front section of this appendix as well as other relevant objectives & policies of the CDP.

Le Léamh i gcomhar leis an téacs ábhartha tionlacain atá chun tosaigh sa chuid seo den aguisín chomh math le cuspóir agus beartais ábhartha eile sa PFC.



**County Donegal  
Development Plan  
2018 - 2024**

**Plean Forbartha  
Contae Dhún na nGall  
2018 - 2024**

**Layer 2A - Map 15.6  
Sraith 2A - Léarscáil 15.6**

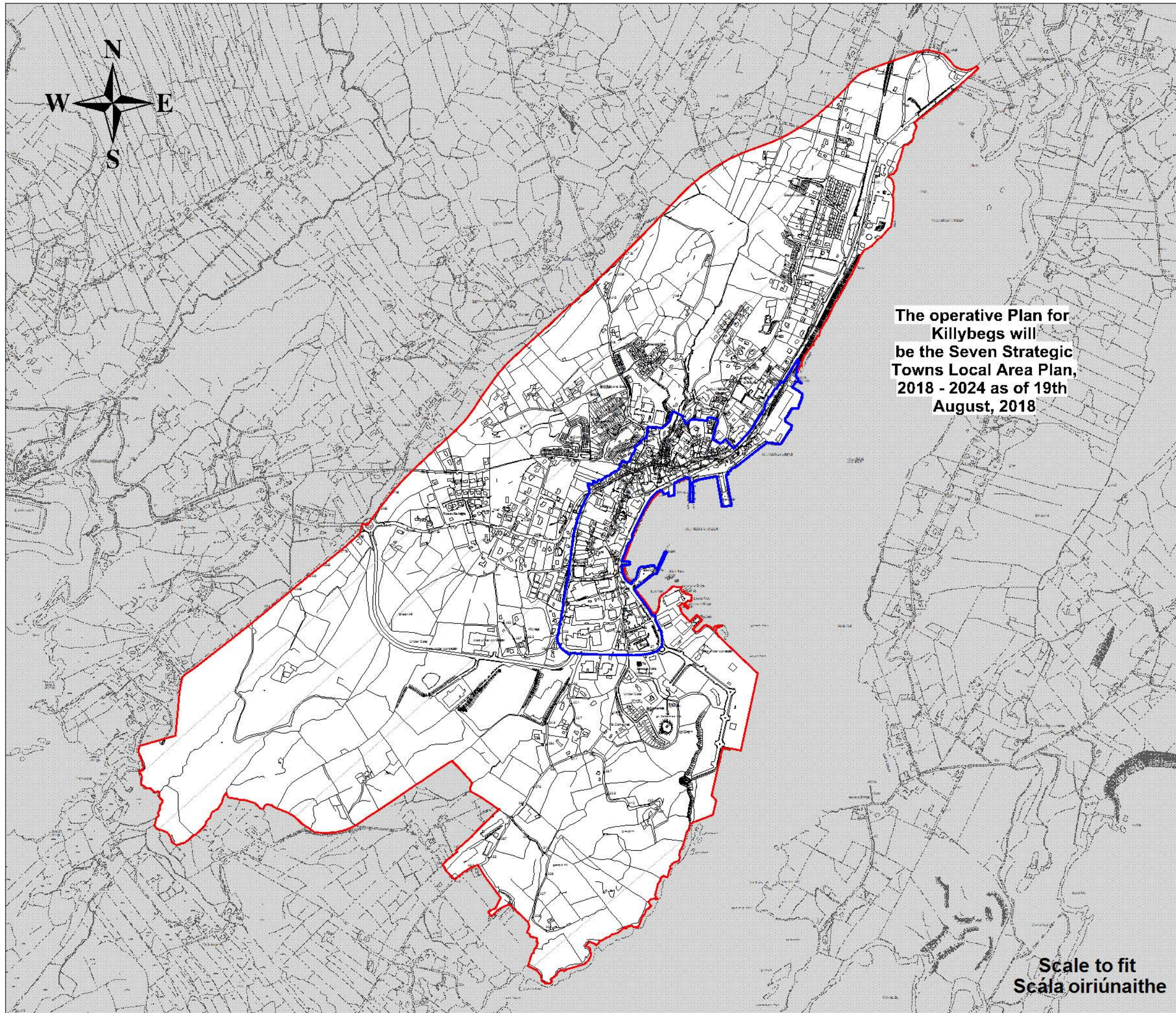
**Killybegs  
Na Cealla Beaga**

**Settlement Framework  
Creat Lonnaíochta**

**Legend/Eochair**

 Settlement Envelopes  
Imchlúdaigh Lonnaíochta

 Killybegs Town  
Centre Boundary  
Baile Cealla Beaga  
Ionad Teorainn



**The operative Plan for  
Killybegs will  
be the Seven Strategic  
Towns Local Area Plan,  
2018 - 2024 as of 19th  
August, 2018**

**Scale to fit  
Scála oiriúnaithe**








**County Donegal Development Plan 2018 - 2024 (As Varied)**

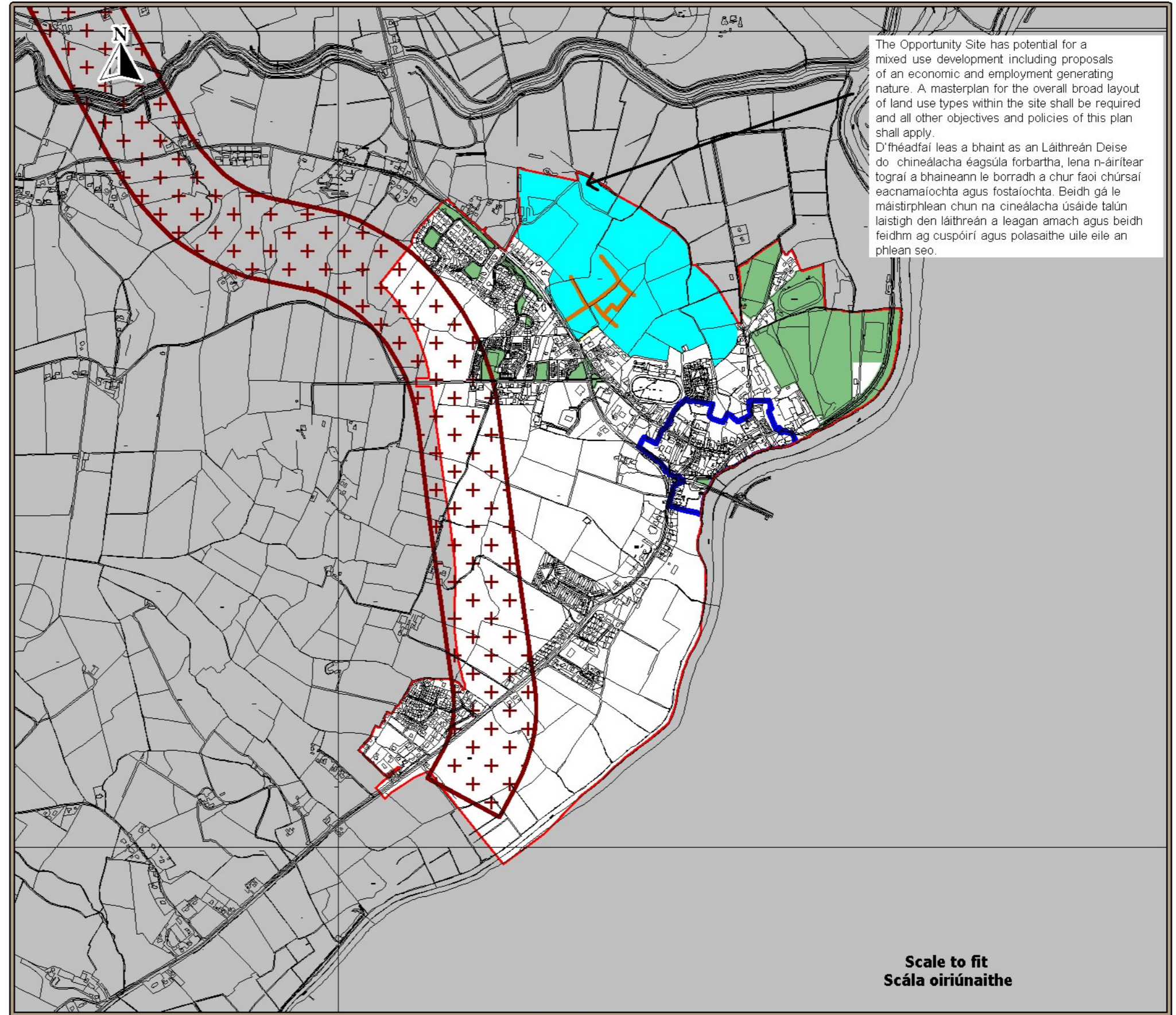
**Plean Forbartha Contae Dhún na nGall 2018 - 2024 (Arna Leasú)**

Layer 2B - Map 15.17  
Sraith 2B - Léarscáil 15.17

**Lifford Leifear**

**Settlement Framework Creat Lonnaíochta**

-  Settlement Envelopes  
Imchlúdaigh Lonnaíochta
-  Town Centre  
Lár an Bhaile
-  Amenity Areas  
Limistéir Thaitneamhachta
-  Infrastructure/Utilities  
Infreastruchtúr/Fóntais
-  Opportunity Site  
Suíomh Deise
-  TEN-T Priority Route Improvement Project, Donegal - Preferred Route Corridor  
Tionscadal Feabhsúcháin Bhealach Tosaíochta, Dún na nGall, TEN-T - Rogha Conaire Bealaigh
-  TEN-T PRIPD/Amenity TFBTD TEN-T/Taitneamhacht



The Opportunity Site has potential for a mixed use development including proposals of an economic and employment generating nature. A masterplan for the overall broad layout of land use types within the site shall be required and all other objectives and policies of this plan shall apply.

D'fhéadfaí leas a bhaint as an Láithreán Deise do chineálacha éagsúla forbartha, lena n-áirítear tograí a bhaineann le borradh a chur faoi chúrsaí eacnamaíochta agus fostaíochta. Beidh gá le máistirphlean chun na cineálacha úsáide talún laistigh den láithreán a leagan amach agus beidh feidhm ag cuspóirí agus polasaithe uile eile an phlean seo.

**Scale to fit  
Scála oiriúnaithe**

Ordnance Survey Ireland data reproduced under OSI Licence Number 2018/02/CCMA/Donagall County Council. Unauthorised reproduction infringes Ordnance Survey Ireland and Government of Ireland copyright. Ordnance Survey Ireland, 2018. Donegal County Council, 2018.  
Sonraí de chuid Shuirbhéireacht Ordnaís Éireann arna atáirgeadh faoi Uimhir Cheadúnais SOÉ 2018/02/CCMA Comhairle Contae Dhún na nGall. Má dhéantar é seo a atáirgeadh gan údarás, sáróidh sé cóipcheart Shuirbhéireacht Ordnaís Éireann agus Rialtas na hÉireann. Shuirbhéireacht Ordnaís Éireann, 2018.  
Comhairle Contae Dhún na nGall, 2018.




**County Donegal  
Development Plan  
2018 - 2024**

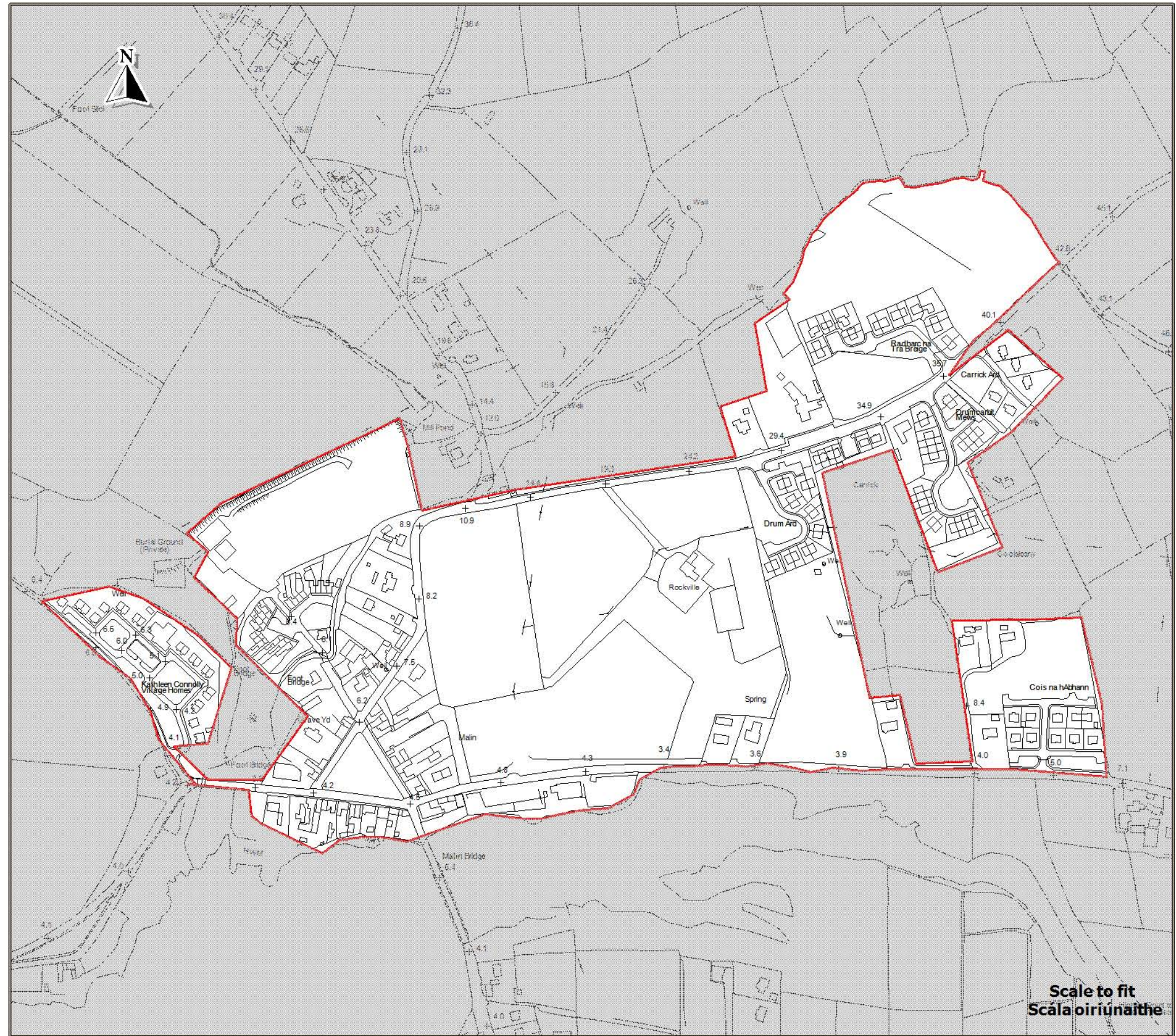
**Plean Forbartha  
Contae Dhún na nGall  
2018 - 2024**

Layer 2B - Map 15.18  
Layer 2B - Léarscáil 15.18

**Malin  
Málainn**

**Settlement Framework  
Creatlach Lonnaíochta**

 Settlement Boundary  
Teorainn Lonnaíochta



Ordnance Survey Ireland data reproduced under OSI Licence Number 2018/02/CCMA/Donagall County Council. Unauthorised reproduction infringes Ordnance Survey Ireland and Government of Ireland copyright. Ordnance Survey Ireland, 2018. Donegal County Council, 2018.  
Sonraí de chuid Shuirbhéireacht Ordnaís Éireann arna atáirgeadh faoi Uimhir Cheadúnais SOE 2018/02/CCMA Comhairle Contae Dhún na nGall. Má dhéantar é seo a atáirgeadh gan údarás, sáróidh sé cóipcheart Shuirbhéireacht Ordnaís Éireann agus Rialtas na hÉireann. Shuirbhéireacht Ordnaís Éireann, 2018.  
Comhairle Contae Dhún na nGall, 2018.

To be read in conjunction with relevant accompanying text contained in the front section of this appendix as well as other relevant objectives & policies of the CDP.  
Le Léamh i gcomhar leis an téacs ábhartha tionlacain atá chun tosaigh sa chuid seo den aguisín chomh math le cuspóir agus beartaí ábhartha eile sa PFC.






**County Donegal  
Development Plan  
2018 - 2024**

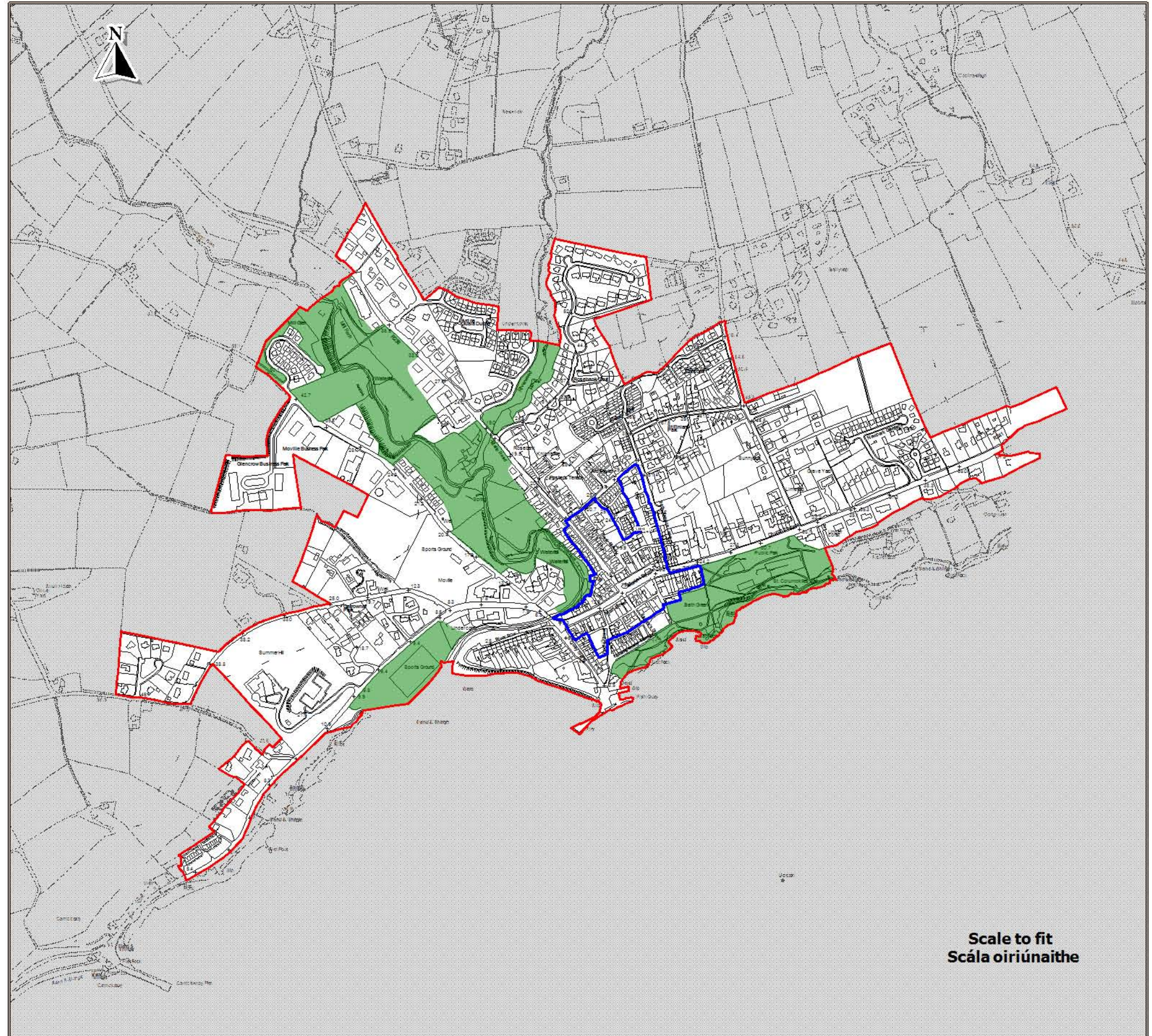
**Plean Forbartha  
Contae Dhún na nGall  
2018 - 2024**

Layer 2B - Map 15.19  
Sraith 2B - Léarscáil 15.19

**Moville  
Bun an Phobail**

Settlement Framework  
Creat Lonnaíochta

-  Settlement Envelopes  
Imchlúdaigh Lonnaíochta
-  Town Centre  
Lár an Bhaile
-  Amenity Areas  
Limistéir Thaitneamhachta



Scale to fit  
Scála oiriúnaithe

Source - Donegal County Council  
Foinse - Comhairle Chontae Dhún na nGall

Ordnance Survey Ireland data reproduced under OSI Licence Number 2018/02/CCMA/Donagall County Council. Unauthorised reproduction infringes Ordnance Survey Ireland and Government of Ireland copyright. Ordnance Survey Ireland, 2018. Donegal County Council, 2018.  
Sonraí de chuid Shuirbhéireacht Ordánais Éireann ama atáirgeadh faoi Uimhir Cheadúnais SOE 2018/02/CCMA Comhairle Contae Dhún na nGall. Má dhéantar é seo a atáirgeadh gan údarás, sáróidh sé cóipcheart Shuirbhéireacht Ordánais Éireann agus Rialtas na hÉireann. Shuirbhéireacht Ordánais Éireann, 2018. Comhairle Contae Dhún na nGall, 2018.

To be read in conjunction with relevant accompanying text contained in the front section of this appendix as well as other relevant objectives & policies of the CDP.  
Le Léamh i gcomhar leis an téacs ábhartha tionlacain atá chun tosaigh sa chuid seo den aguisín chomh maith le cuspóir agus bearta ábhartha eile sa PFC.






**County Donegal  
Development Plan  
2018 - 2024**

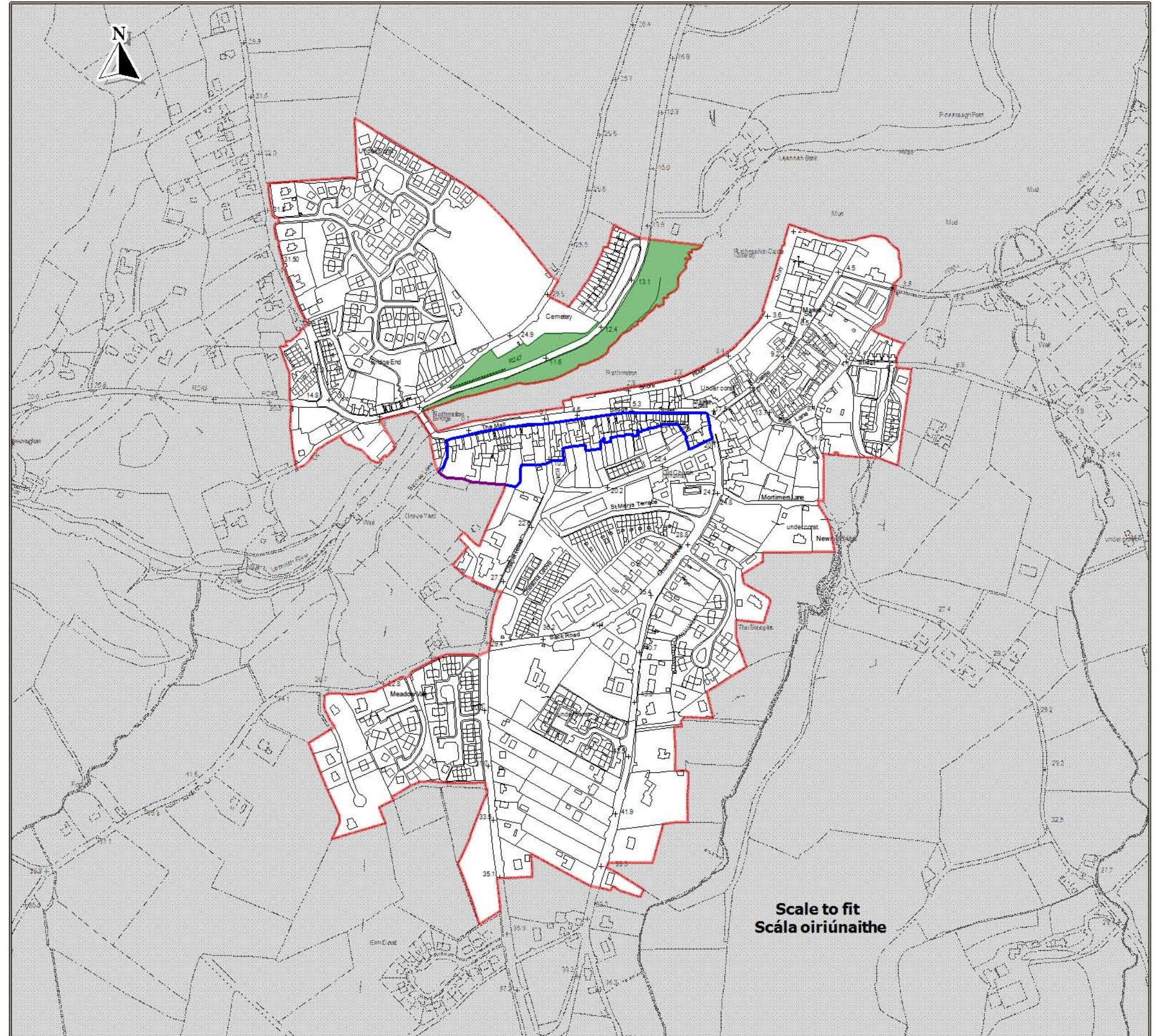
**Plean Forbartha  
Contae Dhún na nGall  
2018 - 2024**

Layer 2B - Map 15.20  
Sraith 2B - Léarscáil 15.20

**Ramelton  
Ráth Mealtain**

**Settlement Framework  
Creatlach Lonnaíochta**

-  Settlement Envelopes  
Imchlúdaigh Lonnaíochta
-  Town Centre  
Lár an Bhaile
-  Amenity Areas  
Limistéir Thaitneamhachta



Source - Donegal County Council  
Foinse - Comhairle Chontae Dhún na nGall

Ordnance Survey Ireland data reproduced under OSI Licence Number 2018/02/CCMA/Donagall County Council. Unauthorised reproduction infringes Ordnance Survey Ireland and Government of Ireland copyright. Ordnance Survey Ireland, 2018. Donegal County Council, 2018.  
Sonraí de chuid Shuirbhéireacht Ordánais Éireann ama atáirgeadh faoi Uimhir Cheadúnais SOE 2018/02/CCMA Comhairle Contae Dhún na nGall. Má dhéantar é seo a atáirgeadh gan údarás, sáróidh sé cóipcheart Shuirbhéireacht Ordánais Éireann agus Rialtas na hÉireann. Shuirbhéireacht Ordánais Éireann, 2018. Comhairle Contae Dhún na nGall, 2018.

To be read in conjunction with relevant accompanying text contained in the front section of this appendix as well as other relevant objectives & policies of the CDP.  
Le Léamh i gcomhar leis an téacs ábhartha tionlacain atá chun tosaigh sa chuid seo den aguisín chomh maith le cuspóirí agus bearta ábhartha eile sa PFC.



**County Donegal  
Development Plan  
2018 - 2024**

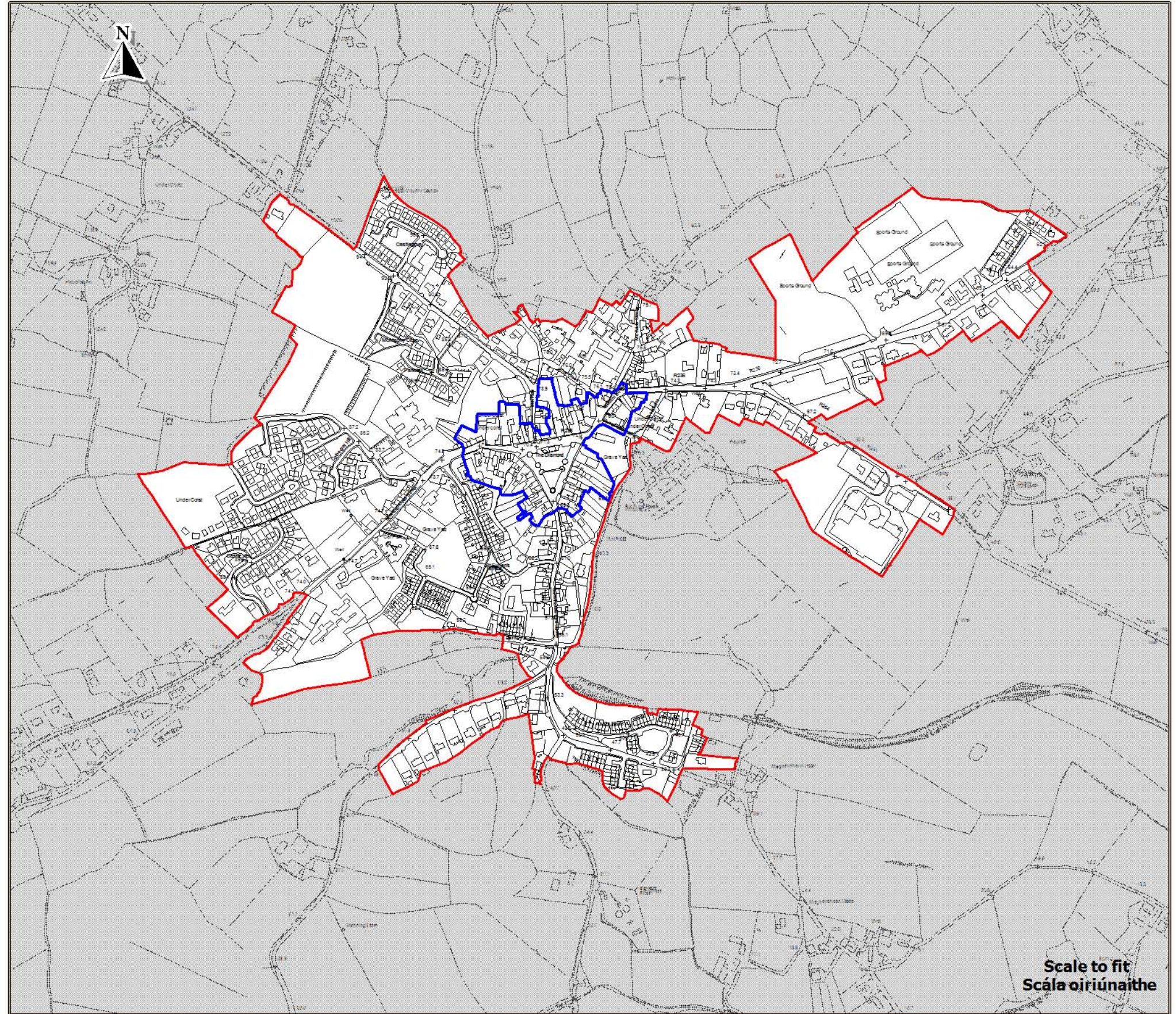
**Plean Forbartha  
Contae Dhún na nGall  
2018 - 2024**

Layer 2B - Map 15.21  
Sraith 2B - Léarscáil 15.21

**Raphoe  
Ráth Bhoth**

Settlement Framework  
Creat Lonnaíochta

-  Settlement Envelopes  
Imchlúdaigh Lonnaíochta
-  Town Centre  
Lár an Bhaile



Ordnance Survey Ireland data reproduced under OSI Licence Number 2018/02/CCMA/Donagall County Council. Unauthorised reproduction infringes Ordnance Survey Ireland and Government of Ireland copyright. Ordnance Survey Ireland, 2018. Donegal County Council, 2018.  
Sonraí de chuid Shuirbhíreacht Ordnáis Éireann arna atáirgeadh faoi Uimhir Cheadúnais SOE 2018/02/CCMA Comhairle Contae Dhún na nGall. Má dhéantar é seo a atáirgeadh gan údarás, sáróidh sé cóipcheart Shuirbhíreacht Ordnáis Éireann agus Riailtas na hÉireann. Shuirbhíreacht Ordnáis Éireann, 2018.  
Comhairle Contae Dhún na nGall, 2018

To be read in conjunction with relevant accompanying text contained in the front section of this appendix as well as other relevant objectives & policies of the CDP.  
Le Léamh i gcomhar leis an téacs ábhartha tionlacain atá chun tosaigh sa chuid seo den aguisin chomh maith le duspóir agus beartaas ábhartha eile sa PFC.



# **Léarscáileanna Creatáí Lonnaíochta**

## **Sraith 3 Bailte Tuaithe**

---



**County Donegal  
Development Plan  
2018 - 2024**

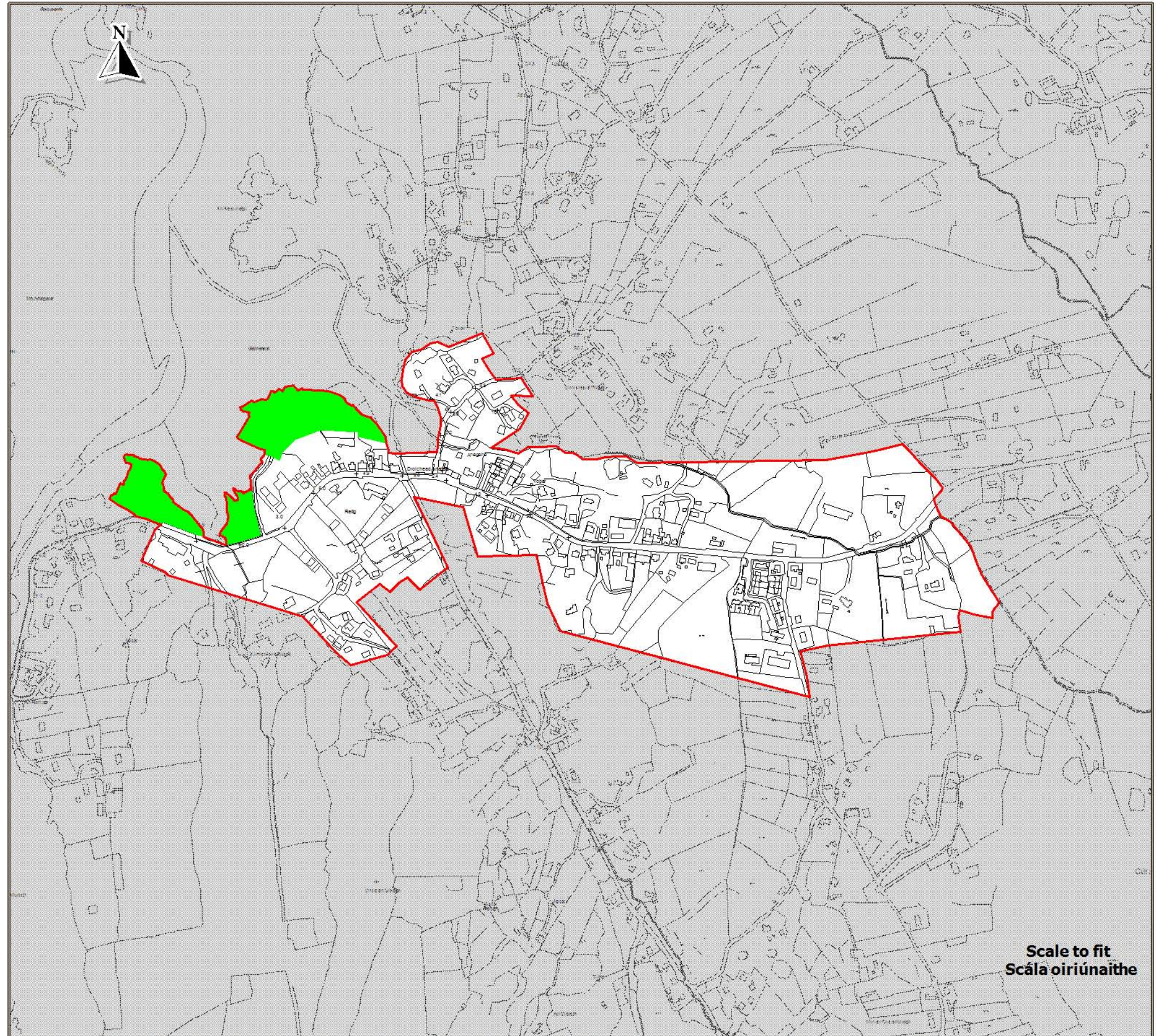
**Plean Forbartha  
Contae Dhún na nGall  
2018 - 2024**

Layer 3 - Map 15.22  
Sraith 3 - Léarscáil 15.22

**Annagary  
Anagaire**

Settlement Framework  
Creatlach Lonnaíochta

-  Settlement Boundary  
Teorainn Lonnaíochta
-  Proposed Amenity Area  
Láithreán Taitneamhachta  
Beartaíthe



Scale to fit  
Scála oiriúnaithe

Source - Donegal County Council  
Foinse - Comhairle Chontae Dhún na nGall

Ordnance Survey Ireland data reproduced under OSI Licence Number 2018/02/CCMA/Donnegal County Council. Unauthorised reproduction infringes Ordnance Survey Ireland and Government of Ireland copyright. Ordnance Survey Ireland, 2018. Donegal County Council, 2018.  
Sonraí de chuid Shuirbhíreachta Ordánais Éireann ama atáirgeadh faoi Uimhir Cheadúnais SOE 2018/02/CCMA Comhairle Contae Dhún na nGall. Má dhéantar é seo a atáirgeadh gan údarás, sáróidh sé cóipcheart Shuirbhíreachta Ordánais Éireann agus Rialtas na hÉireann. Shuirbhíreachta Ordánais Éireann, 2018.  
Comhairle Contae Dhún na nGall, 2018

To be read in conjunction with relevant accompanying text contained in the front section of this appendix as well as other relevant objectives & policies of the CDP.  
Le Léamh i gcomhar leis an téacs ábhartha tionlacain atá chun tosaigh sa chuid seo den aguisín chomh math le cuspóir agus beartaí ábhartha eile sa PFC.




**County Donegal  
Development Plan  
2018 - 2024**

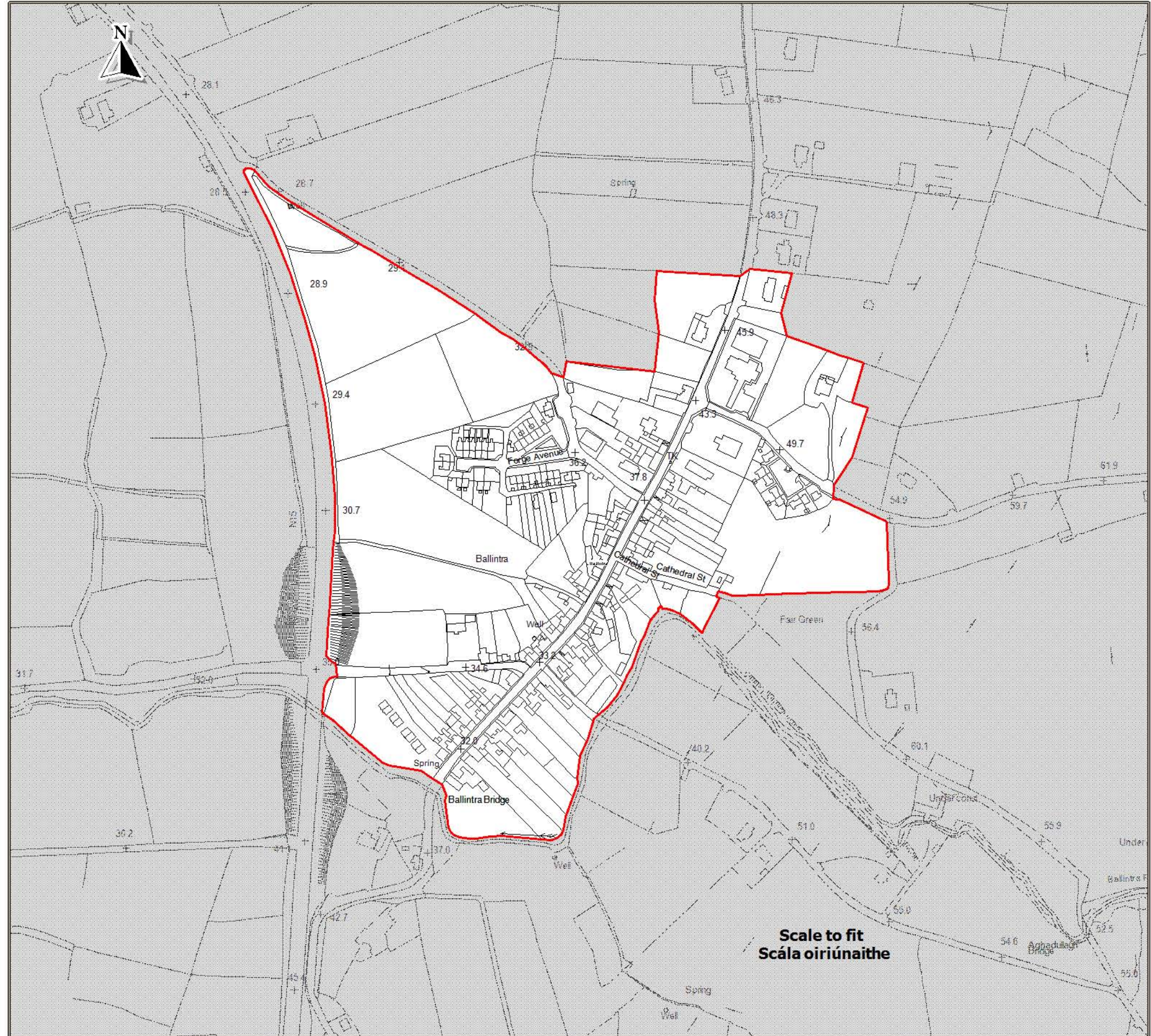
**Plean Forbartha  
Contae Dhún na nGall  
2018 - 2024**

Layer 3 - Map 15.23  
Sraith 3 - Léarscáil 15.23

**Ballintra  
Baile an tSratha**

Settlement Framework  
Creatlach Lonnaíochta

 Settlement Boundary  
Teorainn Lonnaíochta



Scale to fit  
Scála oiriúnaithe

Source - Donegal County Council  
Foinse - Comhairle Chontae Dhún na nGall

Ordnance Survey Ireland data reproduced under OSI Licence Number 2018/02/CCMA/Donagall County Council. Unauthorised reproduction infringes Ordnance Survey Ireland and Government of Ireland copyright. Ordnance Survey Ireland, 2018. Donegal County Council, 2018.  
Sonraí de chuid Shuirbhíreacht Ordánais Éireann arna atáirgeadh faoi Uimhir Cheadúnais SOE 2018/02/CCMA Comhairle Contae Dhún na nGall. Má dhéantar é seo a atáirgeadh gan údarás, sáróidh sé cóipcheart Shuirbhíreacht Ordánais Éireann agus Rialtas na hÉireann. Shuirbhíreacht Ordánais Éireann, 2018.  
Comhairle Contae Dhún na nGall, 2018.

To be read in conjunction with relevant accompanying text contained in the front section of this appendix as well as other relevant objectives & policies of the CDP.  
Le Léamh i gcomhar leis an téacs ábhartha tionlacain atá chun tosaigh sa chuid seo den aguisín chomh maith le cuspóirí agus beartaís ábhartha eile sa PFC.



**County Donegal  
Development Plan  
2018 - 2024**

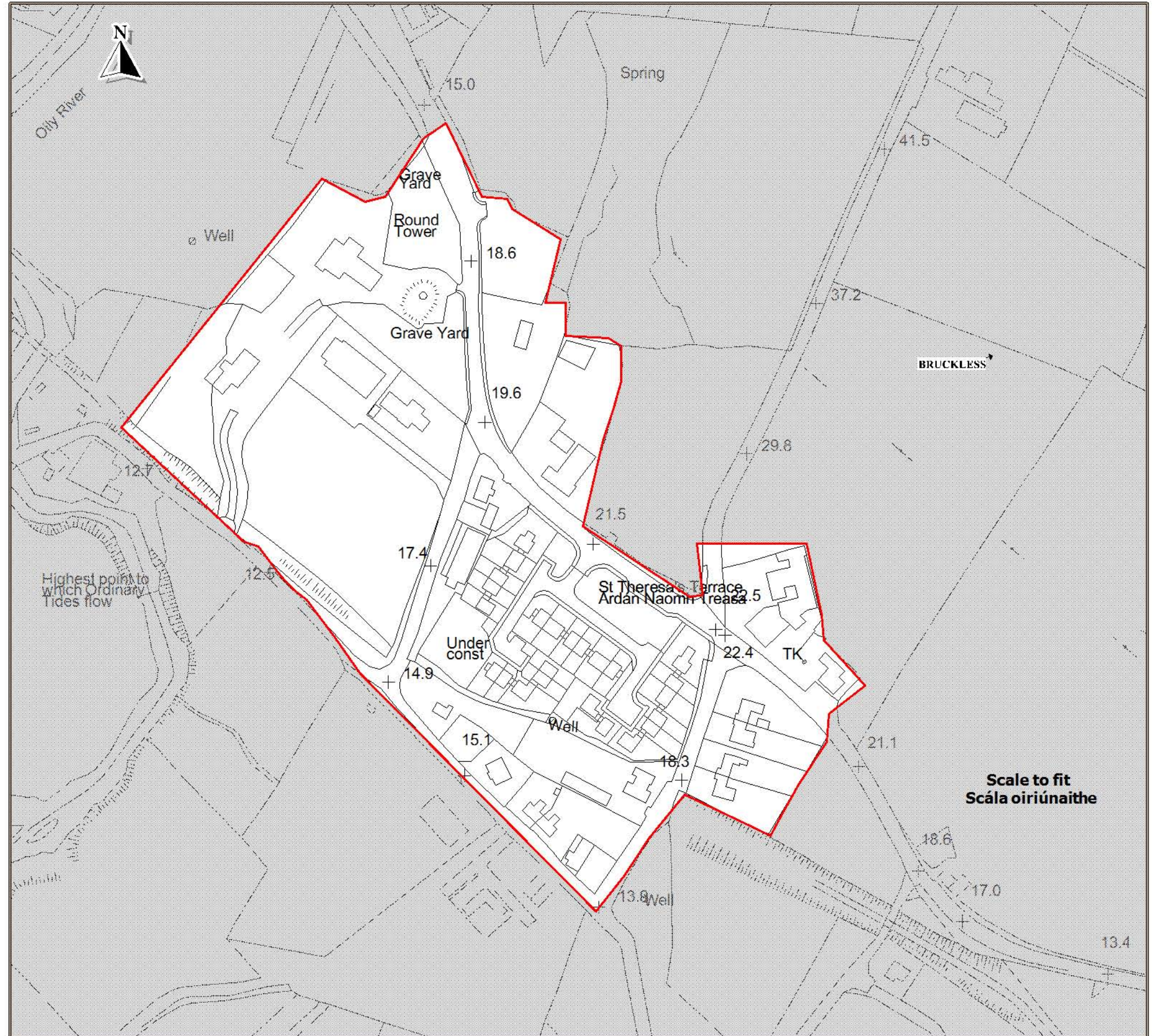
**Plean Forbartha  
Contae Dhún na nGall  
2018 - 2024**

Layer 3 - Map 15.24  
Sraith 3 - Léarscáil 15.24

**Bruckless  
An Bhroclais**

Settlement Framework  
Creatlach Lonnaíochta

 Settlement Boundary  
Teorainn Lonnaíochta



Scale to fit  
Scála oiriúnaithe

Source - Donegal County Council  
Foinse - Comhairle Chontae Dhún na nGall

Ordnance Survey Ireland data reproduced under OSI Licence Number 2018/02/CCMA/Donagall County Council. Unauthorised reproduction infringes Ordnance Survey Ireland and Government of Ireland copyright. Ordnance Survey Ireland, 2018. Donegal County Council, 2018.  
Sonraí de chuid Shuirbhéireacht Ordánais Éireann arna atáirgeadh faoi Uimhir Cheadúnais SOE 2018/02/CCMA Comhairle Contae Dhún na nGall. Má dhéantar é seo a atáirgeadh gan údarás, sáróidh sé cóipcheart Shuirbhéireacht Ordánais Éireann agus Rialtas na hÉireann. Shuirbhéireacht Ordánais Éireann, 2018.  
Comhairle Contae Dhún na nGall, 2018.

To be read in conjunction with relevant accompanying text contained in the front section of this appendix as well as other relevant objectives & policies of the CDP.  
Le léamh i gcomhar leis an téacs ábhartha tionlacain atá chun tosaigh sa chuid seo den aguisín chomh math le cuspóirí agus bearta ábhartha eile sa PFC.



**County Donegal  
Development Plan  
2018 - 2024**

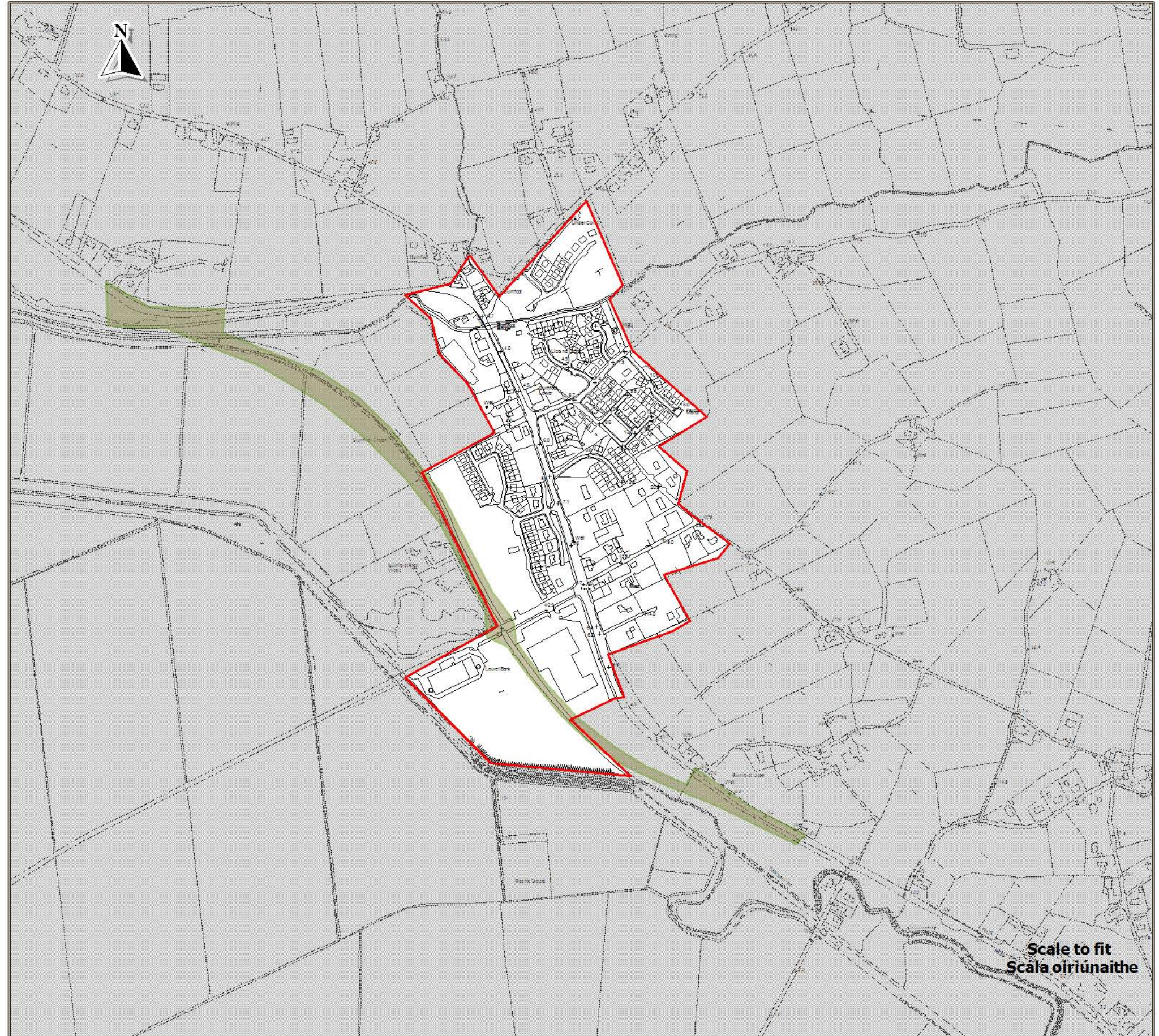
**Plean Forbartha  
Contae Dhún na nGall  
2018 - 2024**

Layer 3 - Map 15.25  
Sraith 3 - Léarscáil 15.25

**Burnfoot  
Bun na hAbhann**

Settlement Framework  
Creatlach Lonnaíochta

-  Settlement Boundary  
Teorainn Lonnaíochta
-  Road Reservation  
Corridor  
Slí Forchoimeáda  
Bóthair



Source - Donegal County Council  
Foinse - Comhairle Chontae Dhún na nGall

Ordnance Survey Ireland data reproduced under OSI Licence Number 2018/02/CCMA/Donnegal County Council. Unauthorised reproduction infringes Ordnance Survey Ireland and Government of Ireland copyright. Ordnance Survey Ireland, 2018. Donegal County Council, 2018.  
Sonraí de chuid Shuirbhíreacha Ordánais Éireann arna atáirgeadh faoi Uimhir Cheadúnais SOE 2018/02/CCMA Comhairle Contae Dhún na nGall. Má dhéantar é seo a atáirgeadh gan údarás, sáróidh sé cóipcheart Shuirbhíreacha Ordánais Éireann agus Rialtas na hÉireann. Shuirbhíreacha Ordánais Éireann, 2018.  
Comhairle Contae Dhún na nGall, 2018.

To be read in conjunction with relevant accompanying text contained in the front section of this appendix as well as other relevant objectives & policies of the CDP.  
Le léamh i gcomhar leis an téacs ábhartha tionlacain atá chun tosaigh sa chuid seo den aguisín chomh maith le cuspóir agus beartaí ábhartha eile sa PFC.



**County Donegal  
Development Plan  
2018 - 2024**

**Plean Forbartha  
Contae Dhún na nGall  
2018 - 2024**

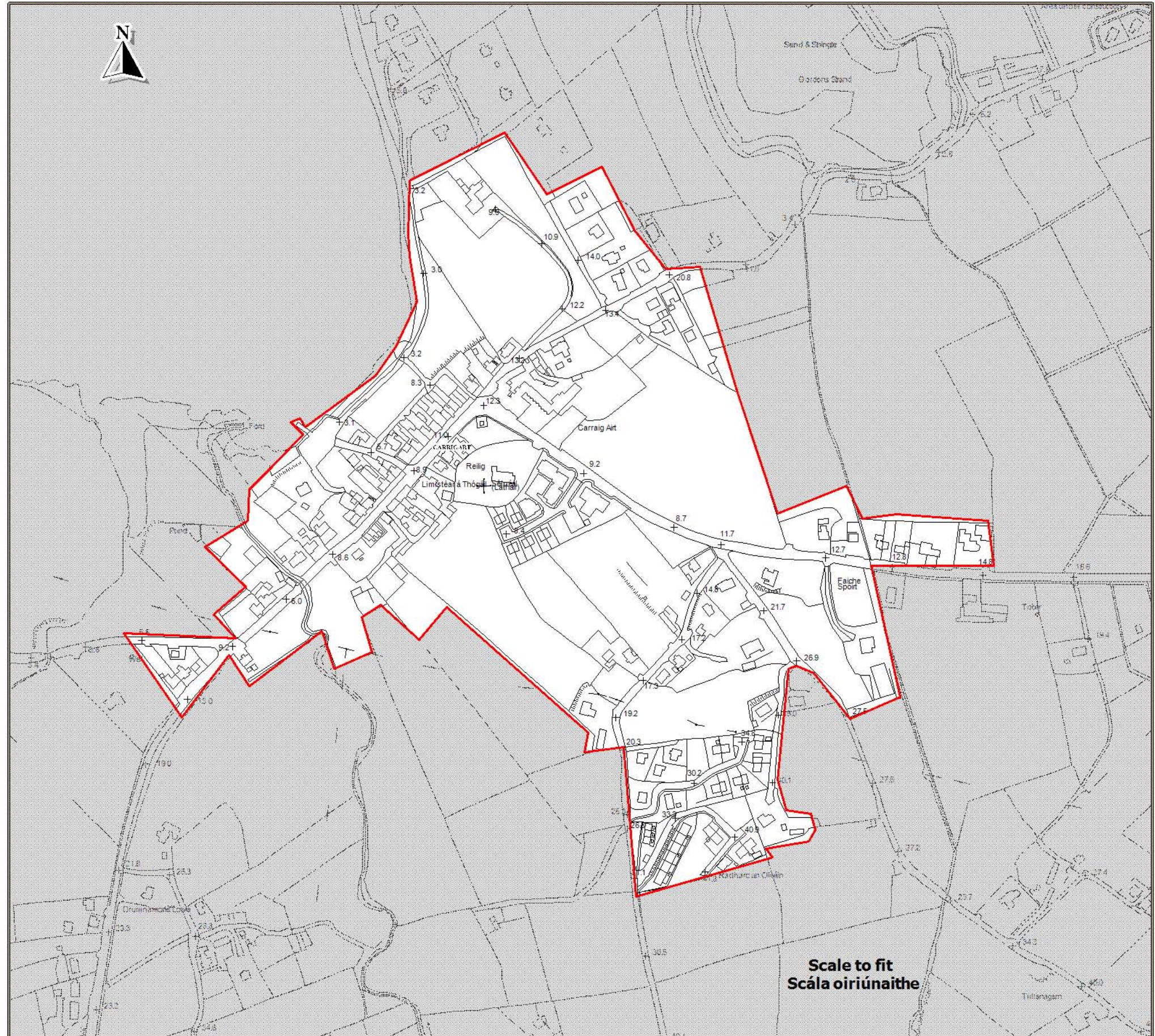
Layer 3 - Map 15.26  
Sraith 3 - Léarscáil 15.26

**Carrigart  
Carraig Airt**

**Settlement Framework  
Creatlach Lonnaíochta**



Settlement Boundary  
Teorainn Lonnaíochta



Source - Donegal County Council  
Foinse - Comhairle Chontae Dhún na nGall

Ordnance Survey Ireland data reproduced under OSI Licence Number 2018/02/CCMA/Donagall County Council. Unauthorised reproduction infringes Ordnance Survey Ireland and Government of Ireland copyright. Ordnance Survey Ireland, 2018. Donegal County Council, 2018. Sonraí de chuid Shuirbhéireacht Ordánais Éireann ama atáirgeadh faoi Uimhir Cheadúnais SOE 2018/02/CCMA Comhairle Contae Dhún na nGall. Ma dhéantar é seo a atáirgeadh gan údarás, sároidh sé cóipcheart Shuirbhéireacht Ordánais Éireann agus Rialtas na hÉireann. Shuirbhéireacht Ordánais Éireann, 2018. Comhairle Contae Dhún na nGall, 2018.

To be read in conjunction with relevant accompanying text contained in the front section of this appendix as well as other relevant objectives & policies of the CDP. Le Léamh i gcomhar leis an téacs ábhartha tionlacain atá chun tosaigh sa chuid seo den aguisín chomh maith le cuspóirí agus beartaí ábhartha eile sa PFC.




**County Donegal  
Development Plan  
2018 - 2024**

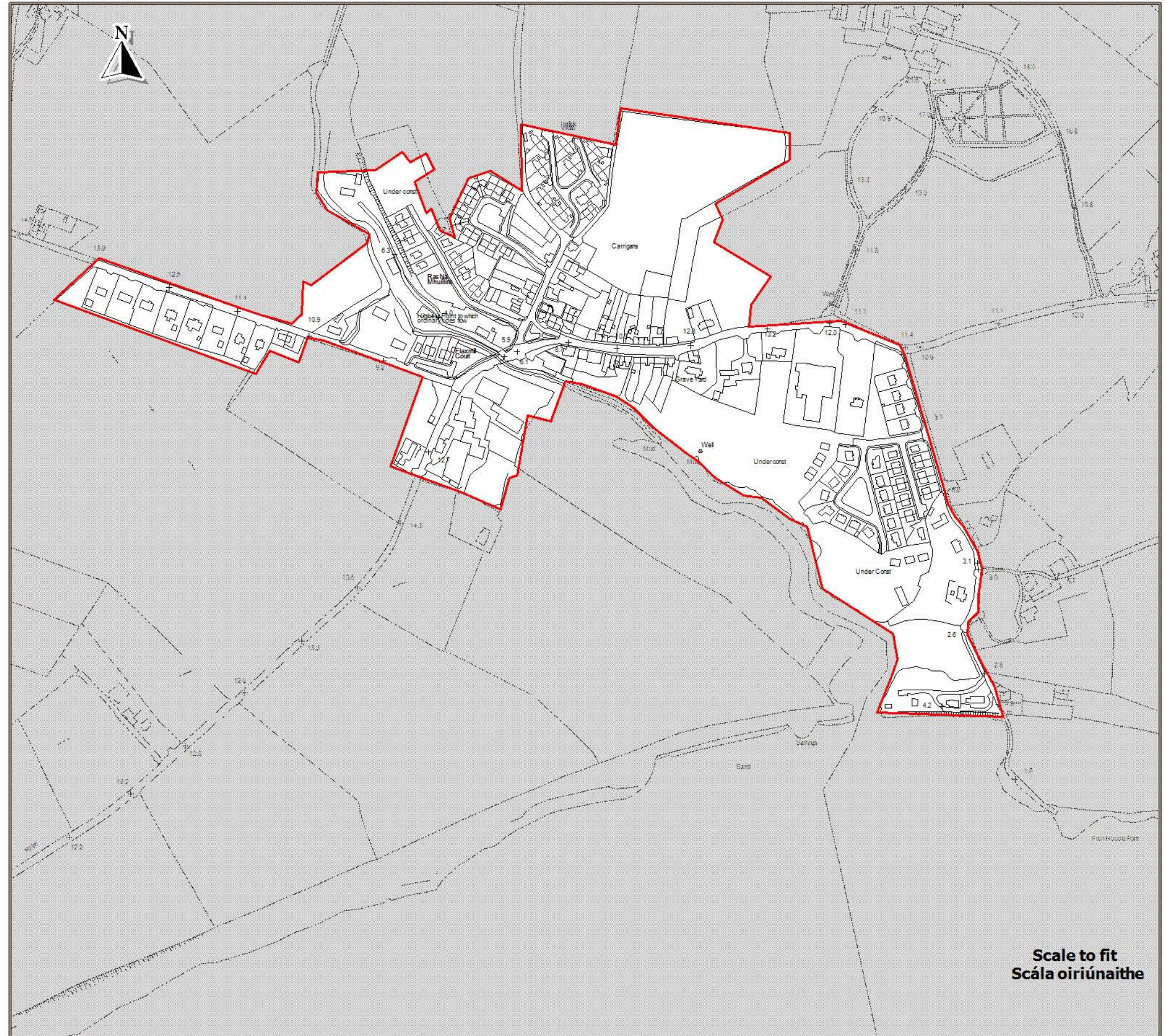
**Plean Forbartha  
Contae Dhún na nGall  
2018 - 2024**

Layer 3- Map 15.27  
Sraith 3 - Léarscáil 15.27

**Carrigans  
An Carraigín**

**Settlement Framework  
Creatlach Lonnaíochta**

 Settlement Boundary  
Teorainn Lonnaíochta



**Scale to fit  
Scála oiriúnaithe**




**County Donegal  
Development Plan  
2018 - 2024**

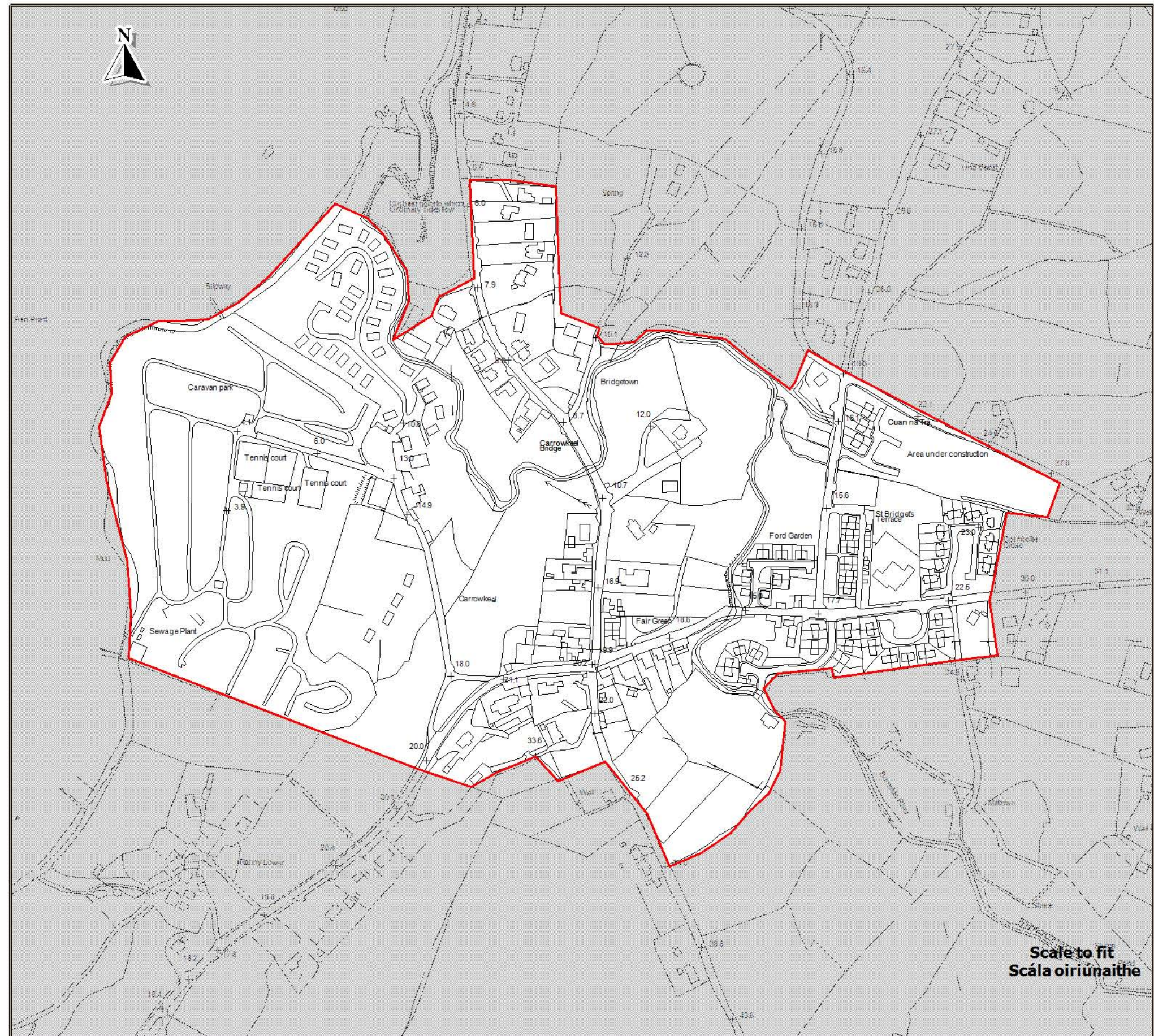
**Plean Forbartha  
Contae Dhún na nGall  
2018 - 2024**

Layer 3 - Map 15.28  
Sraith 3 - Léarscáil 15.28

**Kerrykeel  
An Cheathrú Chaol**

Settlement Framework  
Creatlach Lonnaíochta

 Settlement Boundary  
Teorainn Lonnaíochta



Scale to fit  
Scála oiriúnaithe

Source - Donegal County Council  
Foinse - Comhairle Chontae Dhún na nGall

Ordnance Survey Ireland data reproduced under OSI Licence Number 2018/02/CCMA/Donagall County Council. Unauthorised reproduction infringes Ordnance Survey Ireland and Government of Ireland copyright. Ordnance Survey Ireland, 2018. Donegal County Council, 2018.  
Sonraí de chuid Shuirbhéireacht Ordánais Éireann ama atáirgeadh faoi Uimhir Cheadúnais SOE 2018/02/CCMA Comhairle Contae Dhún na nGall. Má dhéantar é seo a atáirgeadh gan údarás, sáróidh sé cóipcheart Shuirbhéireacht Ordánais Éireann agus Rialtas na hÉireann. Shuirbhéireacht Ordánais Éireann, 2018. Comhairle Contae Dhún na nGall, 2018.

To be read in conjunction with relevant accompanying text contained in the front section of this appendix as well as other relevant objectives & policies of the CDP.  
Le léamh i gcomhar leis an téacs ábhartha tionlacain atá chun tosaigh sa chuid seo den agus in chomh maith le cuspóirí agus beartaí ábhartha eile sa PFC.






**County Donegal  
Development Plan  
2018 - 2024**

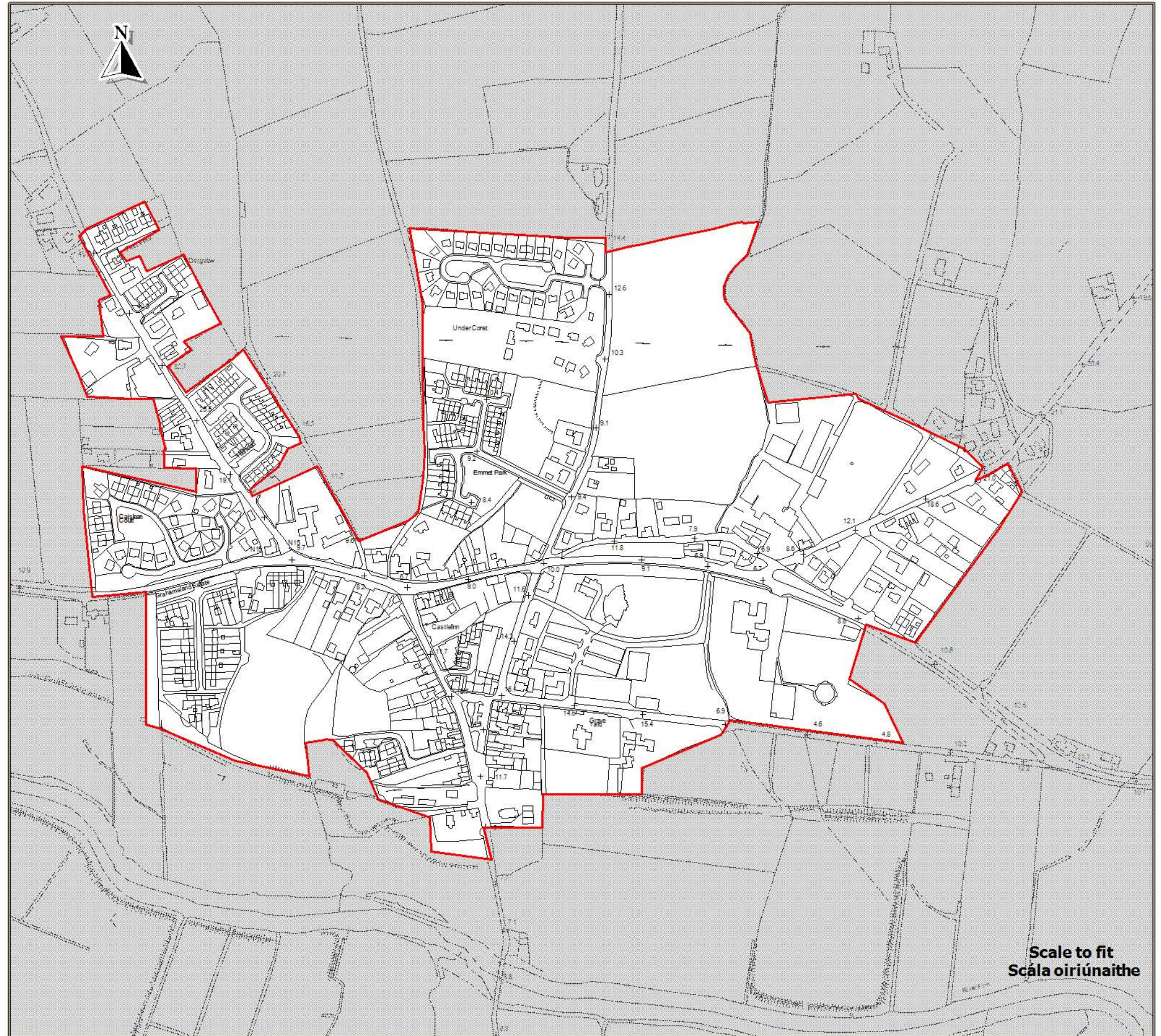
**Plean Forbartha  
Contae Dhún na nGall  
2018 - 2024**

Layer 3 - Map 15.29  
Sraith 3 - Léarscáil 15.29

**Castlefinn  
Caisleán na Finne**

Settlement Framework  
Creatlach Lonnaíochta

 Settlement Boundary  
Teorainn Lonnaíochta



Source - Donegal County Council  
Foinse - Comhairle Chontae Dhún na nGall

Ordnance Survey Ireland data reproduced under OSI Licence Number 2018/02/CCMA/Donagall County Council. Unauthorised reproduction infringes Ordnance Survey Ireland and Government of Ireland copyright. Ordnance Survey Ireland, 2018. Donegal County Council, 2018.  
Sonraí de chuid Shuirbhéireacht Ordánis Éireann ama atáirgeadh faoi Uimhir Cheadúnais SOE 2018/02/CCMA Comhairle Contae Dhún na nGall. Má dhéantar é seo a atáirgeadh gan údarás, sáróidh sé coilpcheart Shuirbhéireacht Ordánis Éireann agus Rialtas na hÉireann. Shuirbhéireacht Ordánis Éireann, 2018.  
Comhairle Contae Dhún na nGall, 2018.

To be read in conjunction with relevant accompanying text contained in the front section of this appendix as well as other relevant objectives & policies of the CDP.  
Le Léamh i gcomhar leis an téacs ábhartha tionlacain atá chun tosaigh sa chuid seo den aguisín chomh maith le cuspóir agus beartaas ábhartha eile sa PFC.




**County Donegal  
Development Plan  
2018 - 2024**

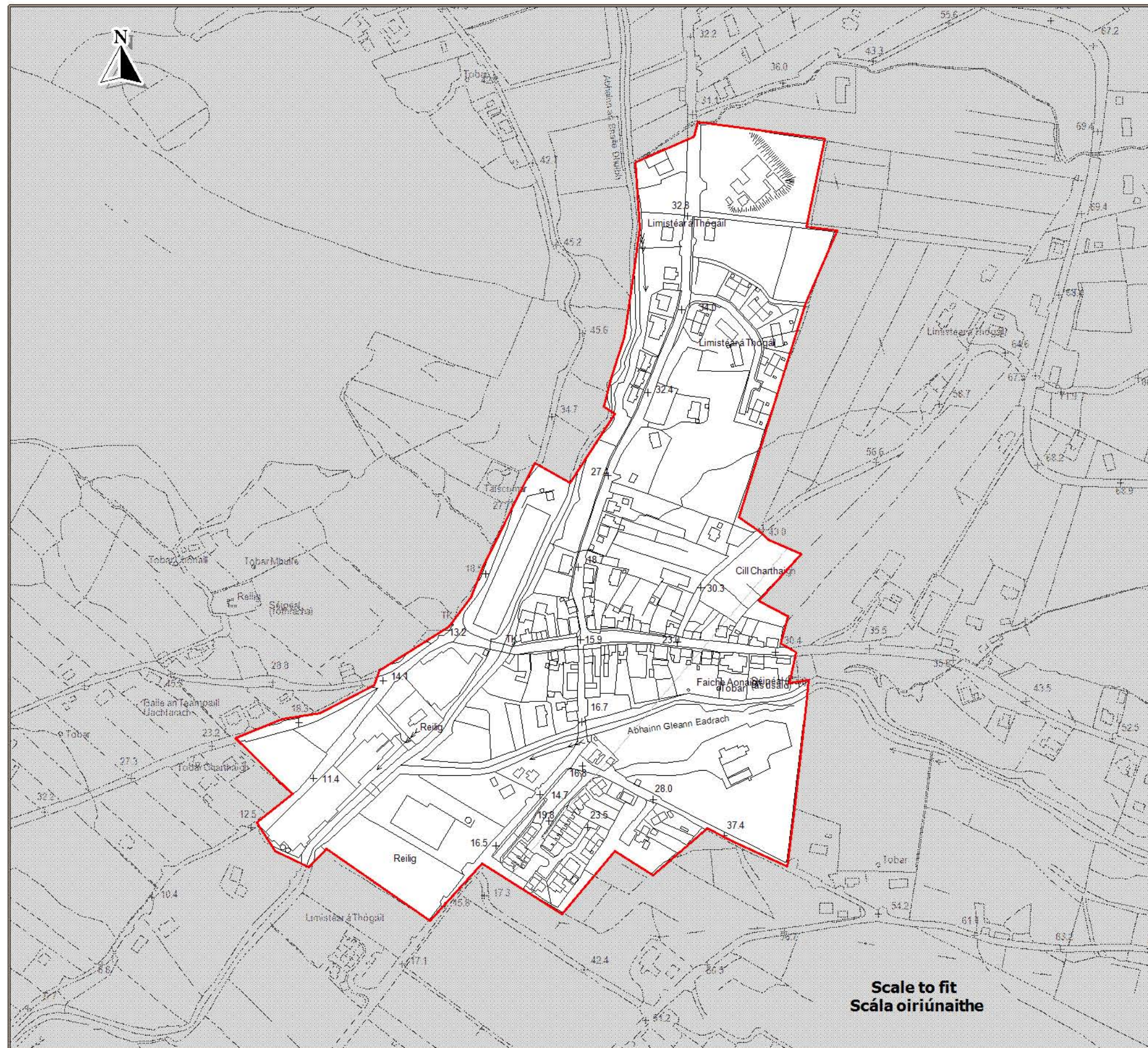
**Plean Forbartha  
Contae Dhún na nGall  
2018 - 2024**

Layer 3 - Map 15.30  
Sraith 3 - Léarscáil 15.30

**Cill Charthaigh  
Kilcar**

Settlement Framework  
Creatlach Lonnaíochta

 Settlement Boundary  
Teorainn Lonnaíochta



Scale to fit  
Scála oiriúnaithe

Source - Donegal County Council  
Foinse - Comhairle Chontae Dhún na nGall

Ordnance Survey Ireland data reproduced under OSI Licence Number 2018/02/CCMA/Donnegal County Council. Unauthorised reproduction infringes Ordnance Survey Ireland and Government of Ireland copyright. Ordnance Survey Ireland, 2018. Donegal County Council, 2018.  
Sonraí de chuid Shuirbhíreacht Ordánais Éireann arna atáirgeadh faoi Uimhir Cheadúnais SOE 2018/02/CCMA Comhairle Contae Dhún na nGall. Má dhéantar é seo a atáirgeadh gan údarás, sáróidh sé cóipcheart Shuirbhíreacht Ordánais Éireann agus Rialtas na hÉireann. Shuirbhíreacht Ordánais Éireann, 2018. Comhairle Contae Dhún na nGall, 2018.

To be read in conjunction with relevant accompanying text contained in the front section of this appendix as well as other relevant objectives & policies of the CDP.  
Le léamh i gcomhar leis an téacs ábhartha tionlacain atá chun tosaigh sa chuid seo den aguisín chomh maith le cuspóirí agus bearta ábhartha eile sa PFC.




**County Donegal  
Development Plan  
2018 - 2024**

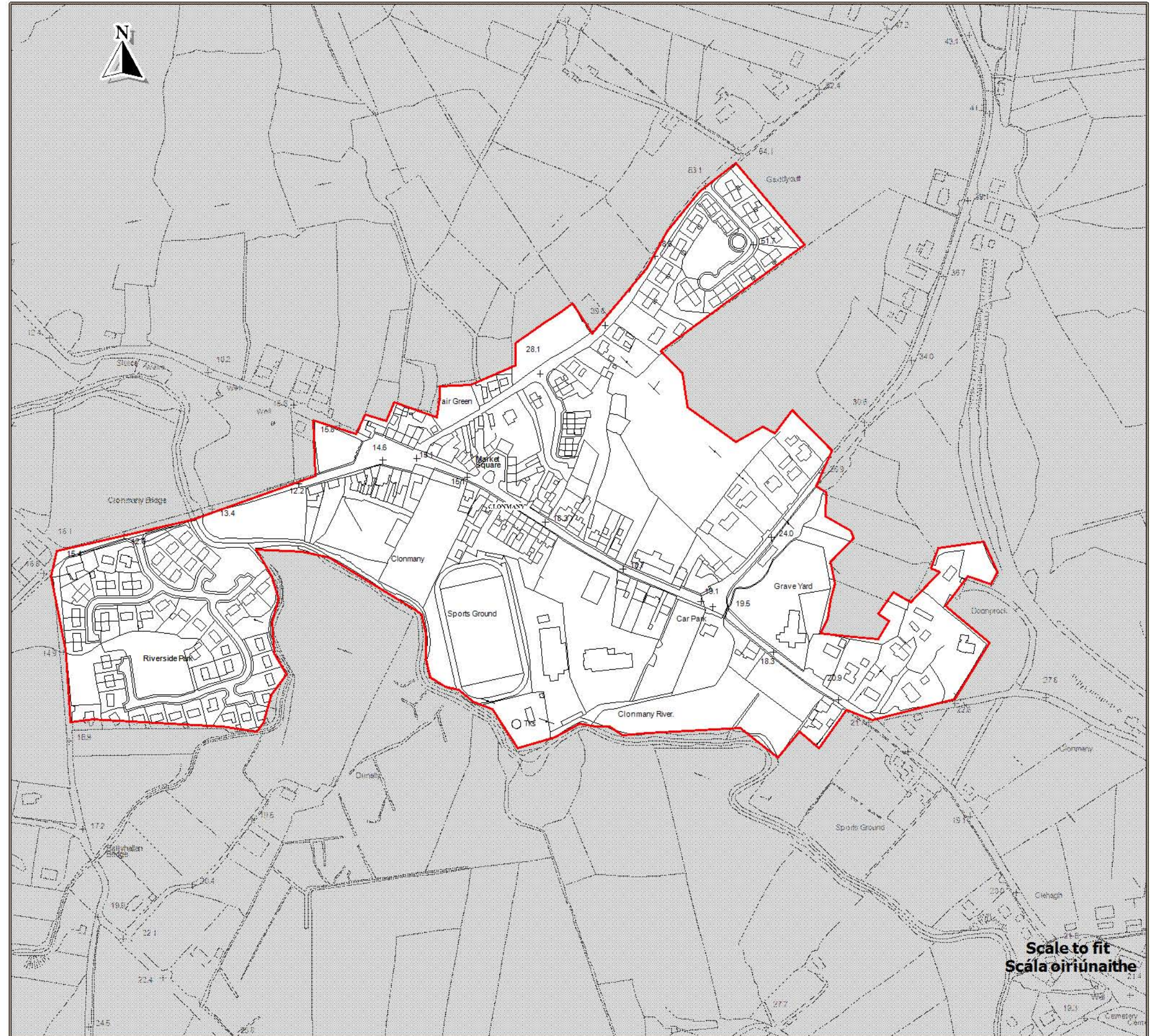
**Plean Forbartha  
Contae Dhún na nGall  
2018 - 2024**

**Layer 3 - Map 15.31  
Sraith 3 - Léarscáil 15.31**

**Clonmany  
Cluain Maine**

**Settlement Framework  
Creatlach Lonnaíochta**

 Settlement Boundary  
Teorainn Lonnaíochta



**Scale to fit  
Scála oiriúnaithe**

Source - Donegal County Council  
Foinse - Comhairle Chontae Dhún na nGall

Ordnance Survey Ireland data reproduced under OSI Licence Number 2018/02/CCMA/Donagall County Council. Unauthorised reproduction infringes Ordnance Survey Ireland and Government of Ireland copyright. Ordnance Survey Ireland, 2018. Donegal County Council, 2018.  
Sonraí de chuid Shuirbhíreachtaí Ordánais Éireann arna atáirgeadh faoi Uimhir Cheadúnais SOE 2018/02/CCMA Comhairle Contae Dhún na nGall. Má dhéantar é seo a atáirgeadh gan údarás, sáróidh sé cóipchearta Shuirbhíreachtaí Ordánais Éireann agus Rialtas na hÉireann. Shuirbhíreachtaí Ordánais Éireann, 2018.  
Comhairle Contae Dhún na nGall, 2018

To be read in conjunction with relevant accompanying text contained in the front section of this appendix as well as other relevant objectives & policies of the CDP.  
Le léamh i gcomhar leis an téacs ábhartha tionlacain atá chun tosaigh sa chuid seo den aguisín chomh maith le cuspóirí agus beartaí ábhartha eile sa PFC.






**County Donegal  
Development Plan  
2018 - 2024**

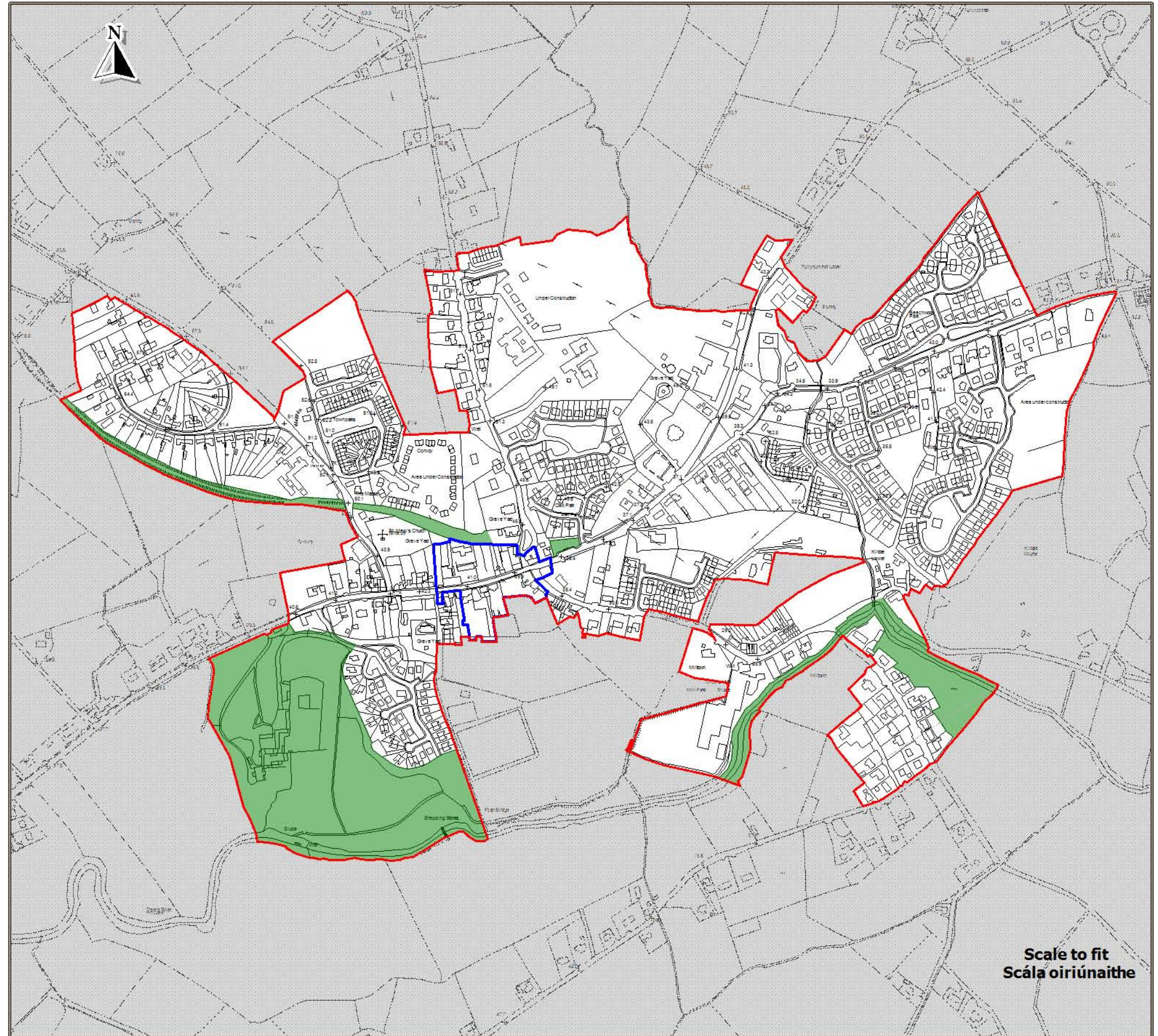
**Plean Forbartha  
Contae Dhún na nGall  
2018 - 2024**

layer 3 - Map 15.32  
Sraith 3 - Léarscáil 15.32

**Convoy  
Conmhaigh**

**Settlement Framework  
Creat Lonnaíochta**

-  Settlement Envelopes  
Imchlúdaigh Lonnaíochta
-  Town Centre  
Lár an Bhaile
-  Amenity Areas  
Limistéir Thaitneamhachta



**Scale to fit  
Scála oiriúnaithe**

Source - Donegal County Council  
Foinse - Comhairle Chontae Dhún na nGall

Ordnance Survey Ireland data reproduced under OSI Licence Number 2018/02/CCMA/Donegal County Council. Unauthorised reproduction infringes Ordnance Survey Ireland and Government of Ireland copyright. Ordnance Survey Ireland, 2018. Donegal County Council, 2018.  
Sonraí de chuid Shuirbhéireacht Ordnáis Éireann arna atáirgeadh faoi Uimhir Cheadúnais SÓE 2018/02/CCMA Comhairle Contae Dhún na nGall. Má dhéantar é seo a atáirgeadh gan údarás, sáróidh sé cóipcheart Shuirbhéireacht Ordnáis Éireann agus Rialtas na hÉireann. Shuirbhéireacht Ordnáis Éireann, 2018.  
Comhairle Contae Dhún na nGall, 2018.

To be read in conjunction with relevant accompanying text contained in the front section of this appendix as well as other relevant objectives & policies of the CDP.  
Le Léamh i gcomhar leis an téacs ábhartha tionlacain atá chun tosaigh sa chuid seo den aguisin chomh maith le cuspóirí agus beartaí ábhartha eile sa PFC.






**County Donegal  
Development Plan  
2018 - 2024**

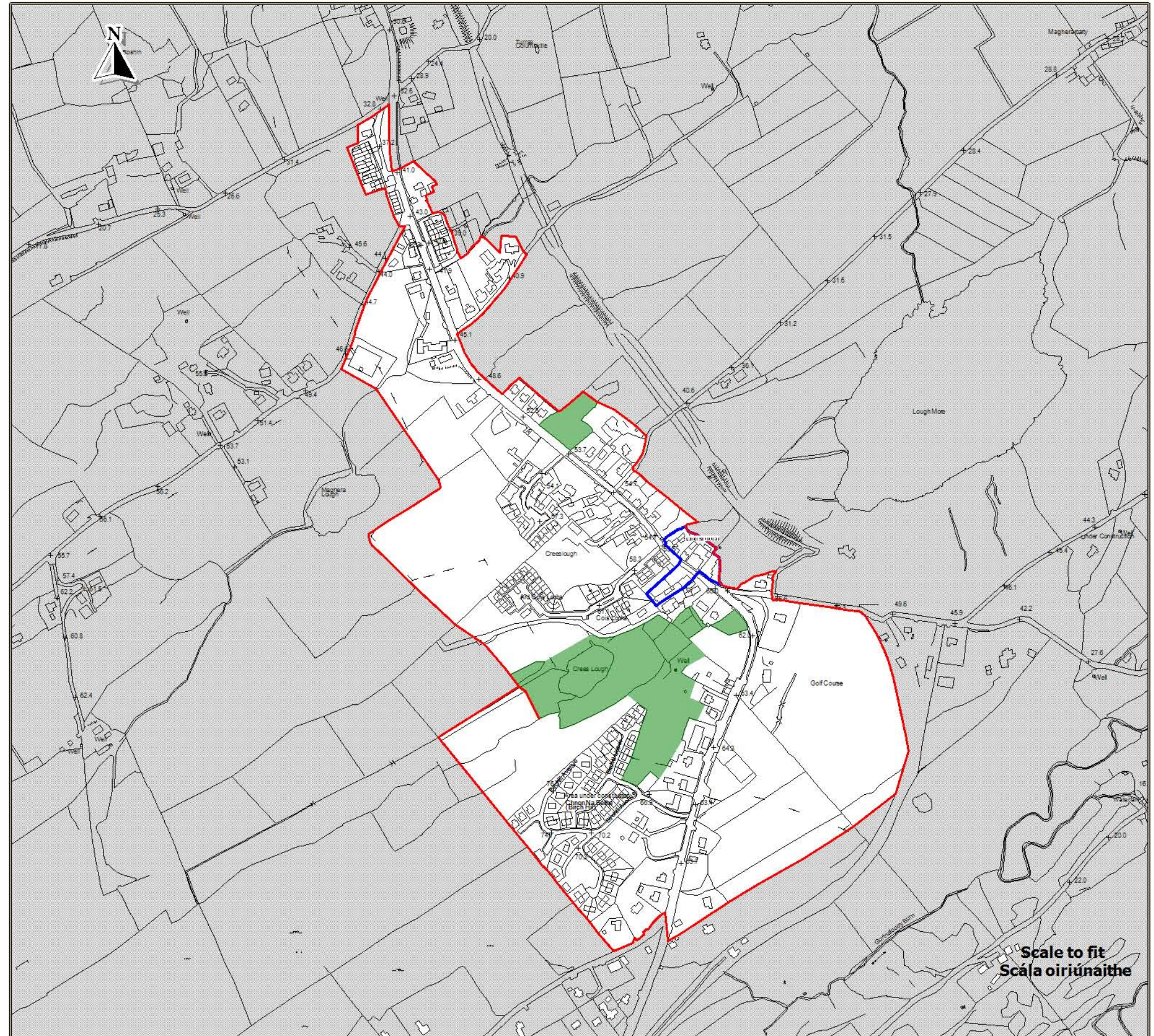
**Plean Forbartha  
Contae Dhún na nGall  
2018 - 2024**

Layer 3 - Map 15.33  
Sraith 3 - Léarscáil 15.33

**Creeslough  
An Craoslach**

Settlement Framework  
Creat Lonnaíochta

-  Settlement Envelopes  
Imchlúdaigh Lonnaíochta
-  Town Centre  
Lár an Bhaile
-  Amenity Areas  
Limistéir Thaitneamhachta



Source - Donegal County Council  
Foinse - Comhairle Chontae Dhún na nGall

Ordnance Survey Ireland data reproduced under OSI Licence Number 2018/02/CCMA/ Donegal County Council. Unauthorised reproduction infringes Ordnance Survey Ireland and Government of Ireland copyright. Ordnance Survey Ireland, 2018. Donegal County Council, 2018.  
Sonraí de chuid Shuirbhíreacht Ordnaís Éireann arna atáirgeadh faoi Uimhir Cheadúnais SOE2018/02/CCMA Comhairle Contae Dhún na nGall. Má dhéantar é seo a atáirgeadh gan údarás, sáróidh sé cóipcheart Shuirbhíreacht Ordnaís Éireann agus Rialtas na hÉireann. Shuirbhíreacht Ordnaís Éireann, 2018. Comhairle Contae Dhún na nGall, 2018.

To be read in conjunction with relevant accompanying text contained in the front section of this appendix as well as other relevant objectives & policies of the CDP.  
Le Léamh i gcomhar leis an téacs ábhartha tionlacain atá chun tosaigh sa chuid seo den aguisín chomh maith le cuspóir agus beartaí ábhartha eile sa FFC.




**County Donegal  
Development Plan  
2018 - 2024**

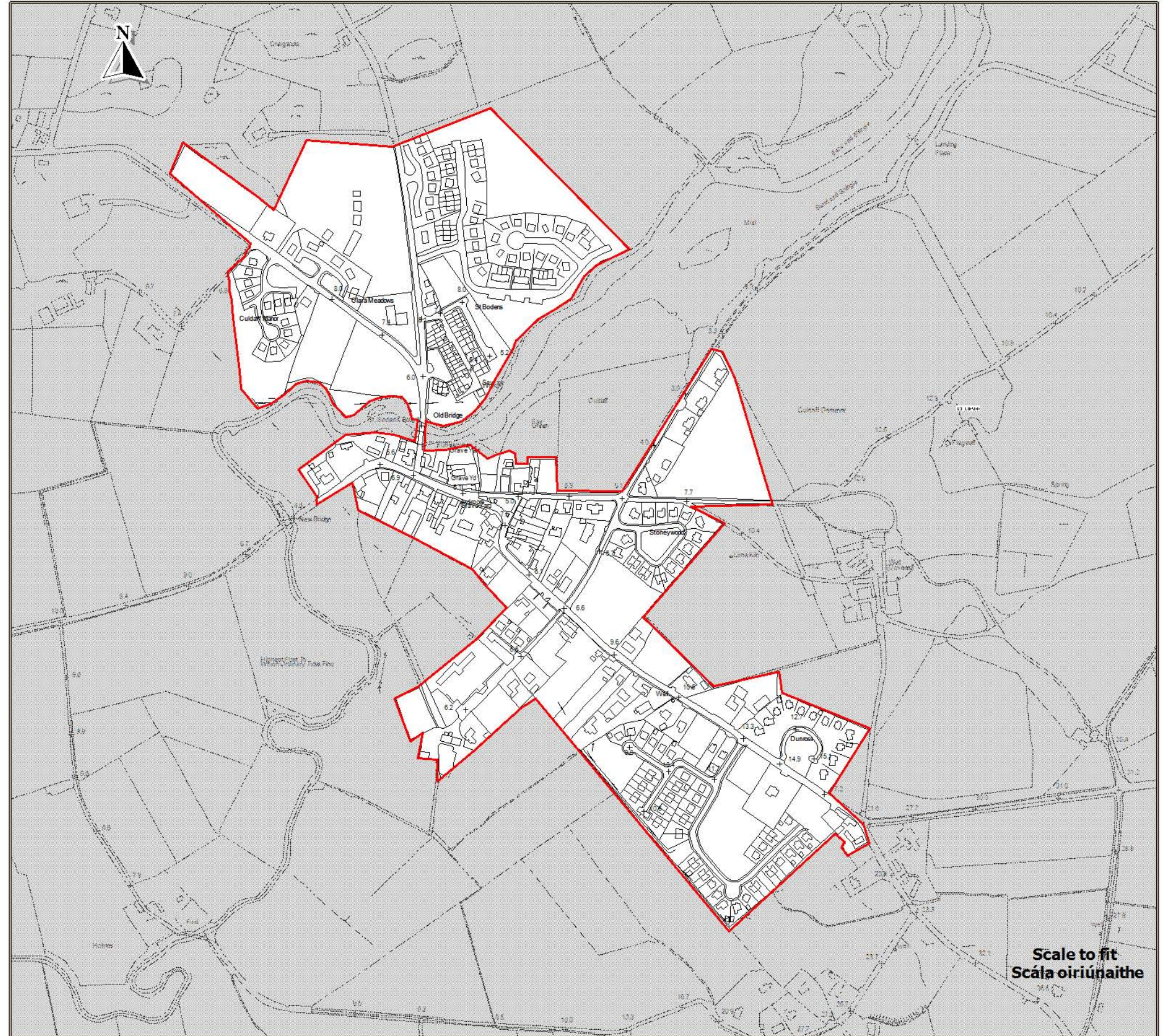
**Plean Forbartha  
Contae Dhún na nGall  
2018 - 2024**

Layer 3 - Map 15.34  
Sraith 3 - Léarscáil 15.34

**Culdaff  
Cúil Dabhcha**

Settlement Framework  
Creatlach Lonnaíochta

 Settlement Boundary  
Teorainn Lonnaíochta





**County Donegal  
Development Plan  
2018 - 2024**

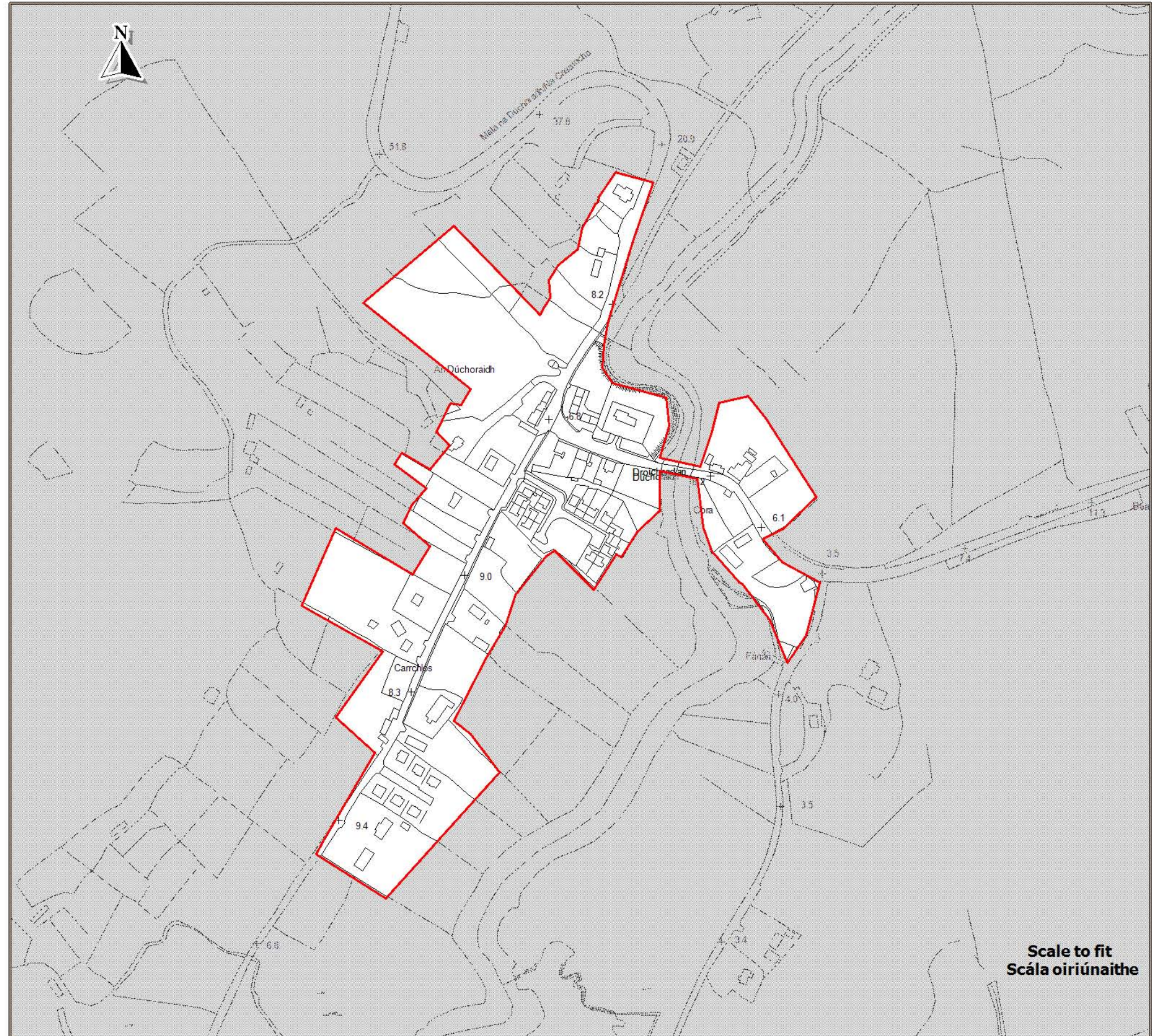
**Plean Forbartha  
Contae Dhún na nGall  
2018 - 2024**

Layer 3 - Map 15.35  
Sraith 3 - Léarscáil 15.35

**Doochary  
An Dúchoraidh**

Settlement Framework  
Creatlach Lonnaíochta

 Settlement Boundary  
Teorainn Lonnaíochta



Source - Donegal County Council  
Foinse - Comhairle Chontae Dhún na nGall

Ordnance Survey Ireland data reproduced under OSI Licence Number 2018/02/CCMA/Donnegal County Council. Unauthorised reproduction infringes Ordnance Survey Ireland and Government of Ireland copyright. Ordnance Survey Ireland, 2018. Donegal County Council, 2018.  
Sonraí de chuid Shuirbhíreacht Ordánais Éireann arna atáirgeadh faoi Uimhir Cheadúnais SOE 2018/02/CCMA Comhairle Contae Dhún na nGall. Má dhéantar é seo a atáirgeadh gan údarás, sáróidh sé cóipcheart Shuirbhíreacht Ordánais Éireann agus Rialtas na hÉireann. Shuirbhíreacht Ordánais Éireann, 2018. Comhairle Contae Dhún na nGall, 2018.

To be read in conjunction with relevant accompanying text contained in the front section of this appendix as well as other relevant objectives & policies of the CDP.  
Le léamh i gcomhar leis an téacs ábhartha tionlacain atá chun tosaigh sa chuid seo den aguisín chomh maith le cuspóirí agus bearta ábhartha eile sa PFC.



**County Donegal  
Development Plan  
2018 - 2024**

**Plean Forbartha  
Contae Dhún na nGall  
2018 - 2024**

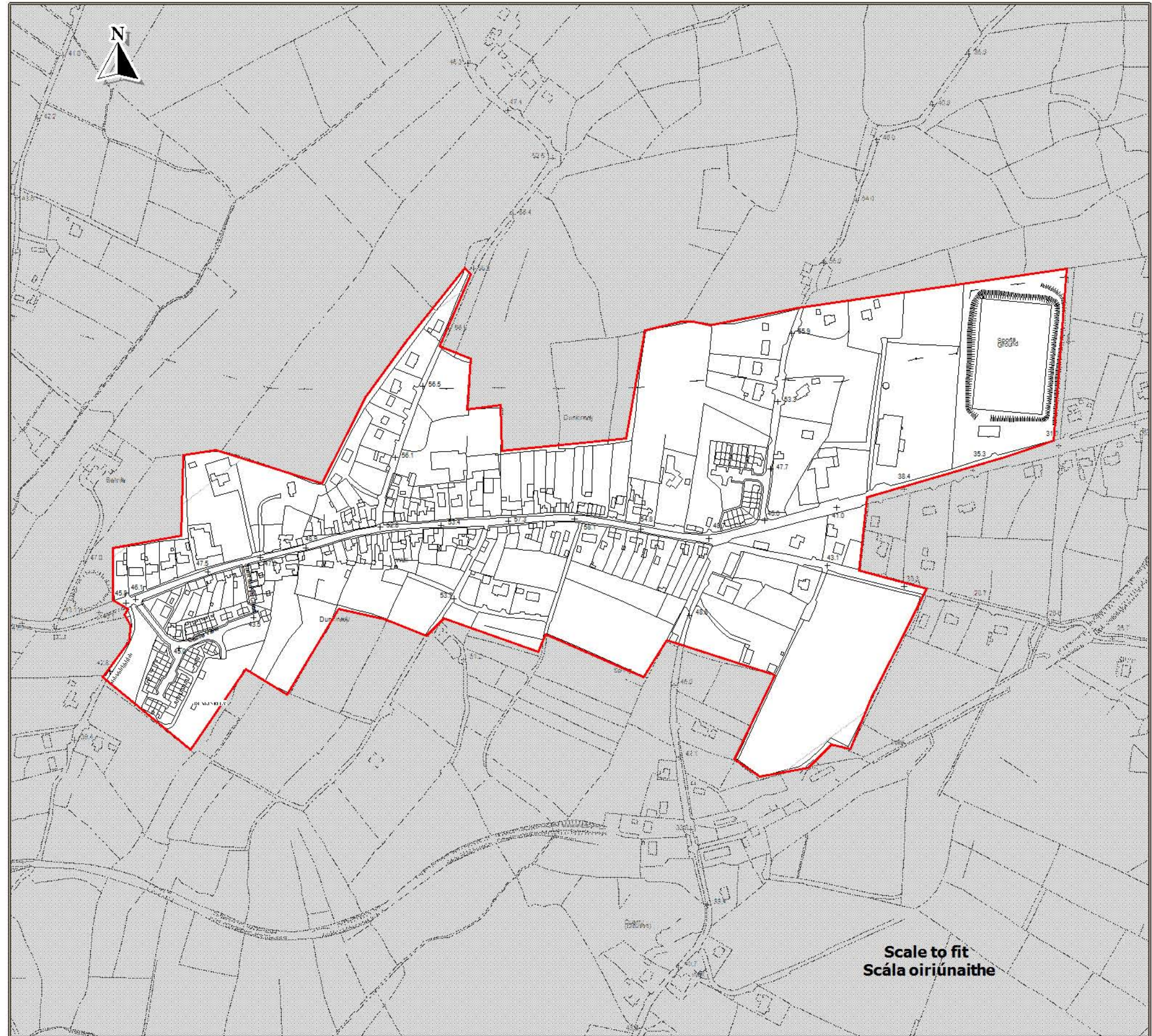
Layer 3 - Map 15.36  
Sraith 3 - Léarscáil 15.36

**Dunkineely  
Dún Cionnaola**

Settlement Framework  
Creatlach Lonnaíochta



Settlement Boundary  
Teorainn Lonnaíochta



Scale to fit  
Scála oiriúnaithe





**County Donegal  
Development Plan  
2018 - 2024**

**Plean Forbartha  
Contae Dhún na nGall  
2018 - 2024**

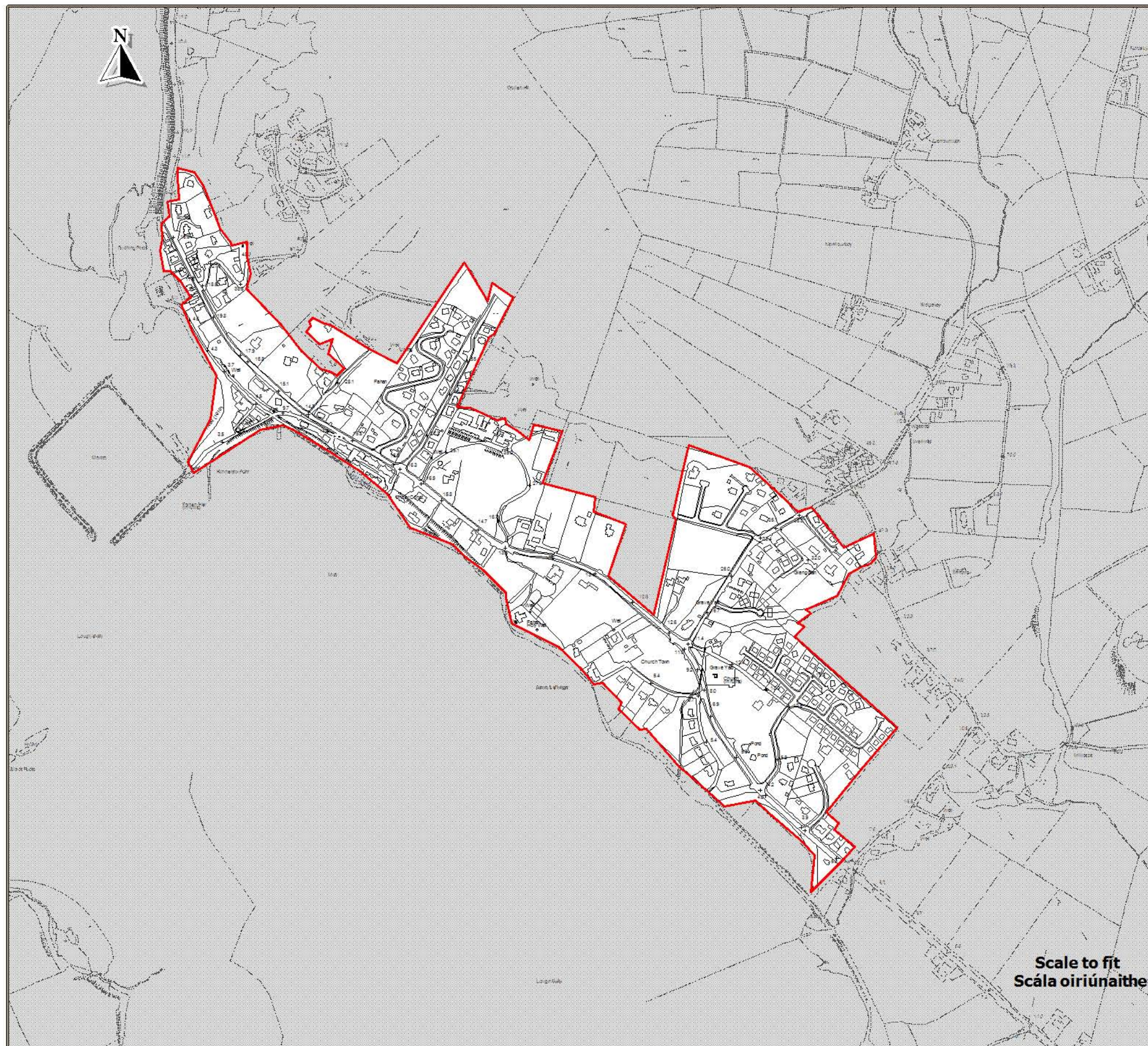
Layer 3 - Map 15.37  
Sraith 3 - Léarscáil 15.37

**Fahan  
Fathain**

Settlement Framework  
Creatlach Lonnaíochta



Settlement Boundary  
Teorainn Lonnaíochta



Scale to fit  
Scála oiriúnaithe



**County Donegal  
Development Plan  
2018 - 2024**

**Plean Forbartha  
Contae Dhún na nGall  
2018 - 2024**

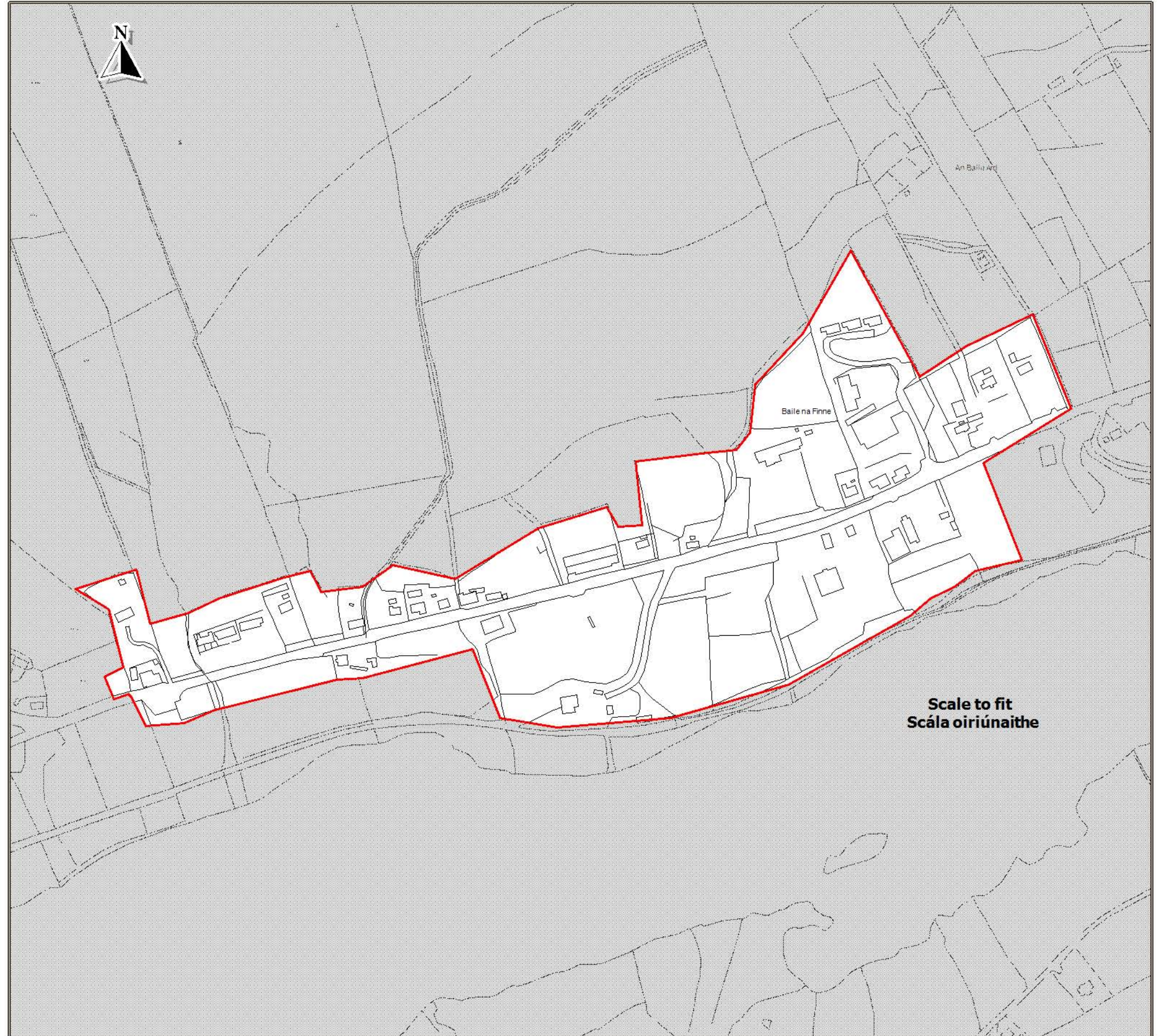
Layer 3 - Map 15.38  
Sraith 3 - Léarscáil 15.38

**Fintown  
Baile na Finne**

**Settlement Framework  
Creatlach Lonnaíochta**



Settlement Boundary  
Teorainn Lonnaíochta



Source - Donegal County Council  
Foinse - Comhairle Chontae Dhún na nGall

Ordnance Survey Ireland data reproduced under OSI Licence Number 2018/02/CCMA/Donnegal County Council. Unauthorised reproduction infringes Ordnance Survey Ireland and Government of Ireland copyright. Ordnance Survey Ireland, 2018. Donegal County Council, 2018.  
Sonraí de chuid Shuirbhéireacht Ordánais Éireann ama atáirgeadh faoi Uimhir Cheadúnais SOE 2018/02/CCMA Comhairle Contae Dhún na nGall. Má dhéantar é seo a atáirgeadh gan údarás, sáróidh sé colpcheart Shuirbhéireacht Ordánais Éireann agus Rialtas na hÉireann. Shuirbhéireacht Ordánais Éireann, 2018. Comhairle Contae Dhún na nGall, 2018.

To be read in conjunction with relevant accompanying text contained in the front section of this appendix as well as other relevant objectives & policies of the CDP.  
Le Léamh i gcomhar leis an téacs ábhartha tionlacain atá chun tosaigh sa chuid seo den aguisín chomh maith le cuspóirí agus beartaís ábhartha eile sa PFC.




**County Donegal  
Development Plan  
2018 - 2024**

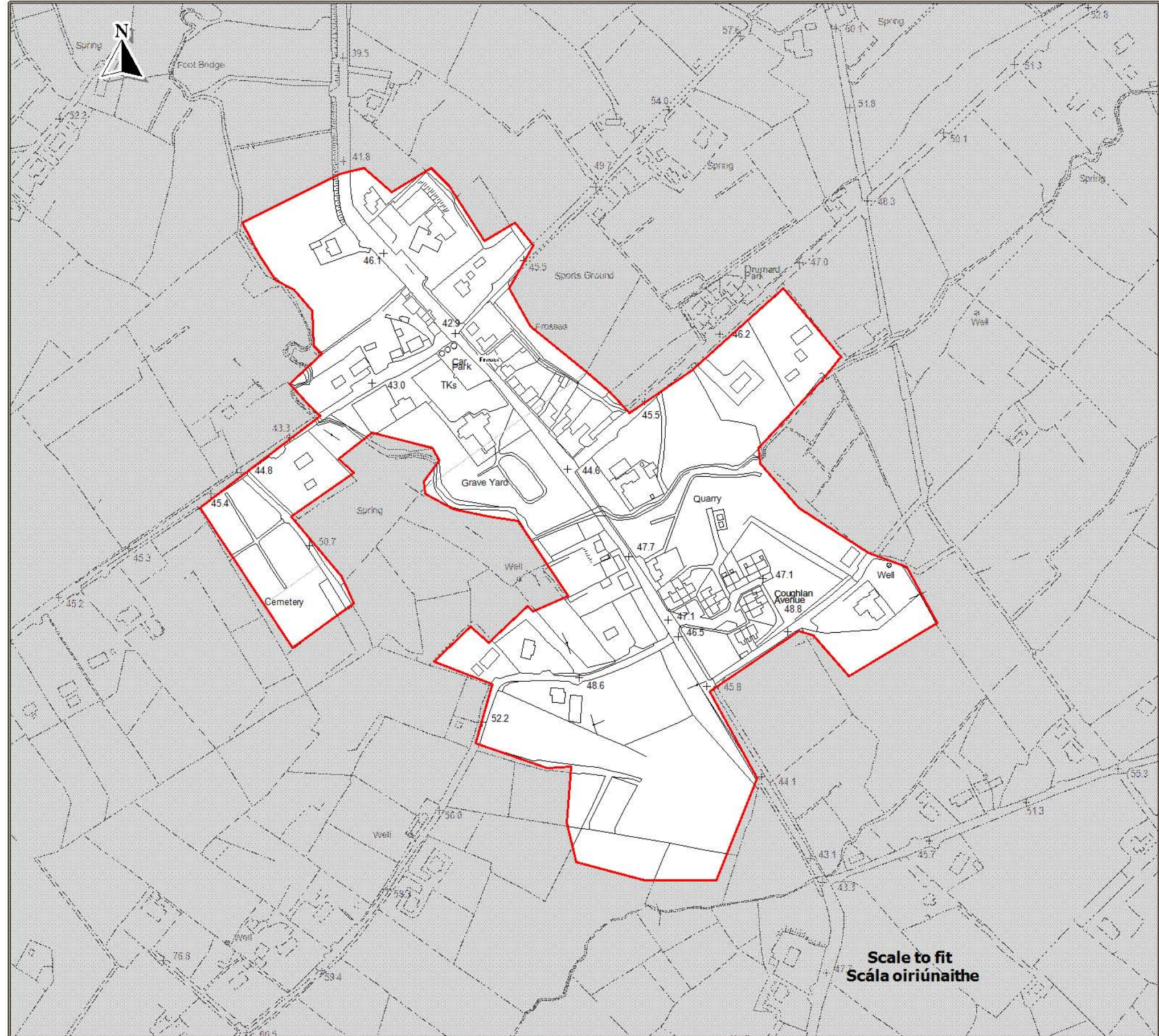
**Plean Forbartha  
Contae Dhún na nGall  
2018 - 2024**

Layer 3 - Map 15.39  
Sraith 3 - Léarscáil 15.39

**Frosses  
Na Frosa**

**Settlement Framework  
Creatlach Lonnaíochta**

 Settlement Boundary  
Teorainn Lonnaíochta



Scale to fit  
Scála oiriúnaithe

Source - Donegal County Council  
Foinse - Comhairle Chontae Dhún na nGall

Ordnance Survey Ireland data reproduced under OSI Licence Number 2018/02/CCMA/Donagall County Council. Unauthorised reproduction infringes Ordnance Survey Ireland and Government of Ireland copyright. Ordnance Survey Ireland, 2018. Donegal County Council, 2018.  
Sonraí de chuid Shuirbhéireacht Ordánais Éireann arna atáirgeadh faoi Uimhir Cheadúnais SOE 2018/02/CCMA Comhairle Contae Dhún na nGall. Má dhéantar é seo a atáirgeadh gan údarás, sáróidh sé cóipcheart Shuirbhéireacht Ordánais Éireann agus Rialtas na hÉireann. Shuirbhéireacht Ordánais Éireann, 2018.  
Comhairle Contae Dhún na nGall, 2018.

To be read in conjunction with relevant accompanying text contained in the front section of this appendix as well as other relevant objectives & policies of the CDP.  
Le léamh i gcomhar leis an téacs ábhartha tionlacain atá chun tosaigh sa chuid seo den aguisín chomh math le cuspóir agus beartas ábhartha eile sa PFC.



**County Donegal  
Development Plan  
2018 - 2024**

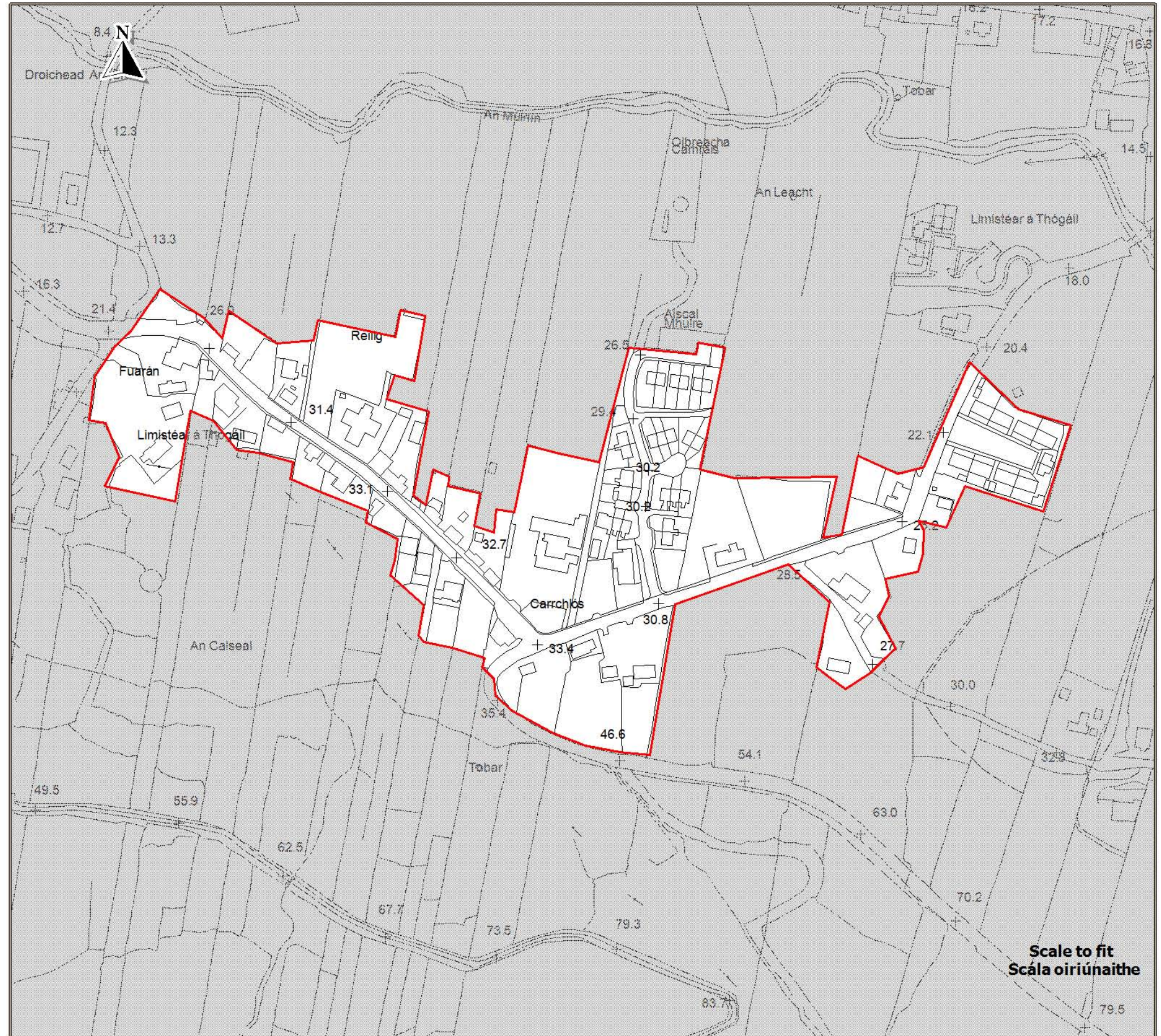
**Plean Forbartha  
Contae Dhún na nGall  
2018 - 2024**

Layer 3 - Map 15.40  
Sraith 3 - Léarscáil 15.40

**Gleann Cholm Cille  
Glencolmkille**

**Settlement Framework  
Creat Lonnaíochta**

 Settlement Boundary  
Teorainn Lonnaíochta



**Scale to fit  
Scála oiriúnaithe**

Source - Donegal County Council  
Foinse - Comhairle Chontae Dhún na nGall

Ordnance Survey Ireland data reproduced under OSI Licence Number 2018/02/CCMA/Donaghal County Council. Unauthorised reproduction infringes Ordnance Survey Ireland and Government of Ireland copyright. Ordnance Survey Ireland, 2018. Donegal County Council, 2018.  
Sonraí de chuid Shuirbhíreachaí Ordánais Éireann arna atáirgeadh faoi Uimhir Cheadúnais SOE 2018/02/CCMA Comhairle Contae Dhún na nGall. Má dhéantar é seo a atáirgeadh gan údarás, sáróidh sé cóipchearta Shuirbhíreachaí Ordánais Éireann agus Rialtas na hÉireann. Shuirbhíreachaí Ordánais Éireann, 2018.  
Comhairle Contae Dhún na nGall, 2018

To be read in conjunction with relevant accompanying text contained in the front section of this appendix as well as other relevant objectives & policies of the CDP.  
Le Léamh i gcomhar leis an téacs ábhartha tionlacain atá chun tosaigh sa chuid seo den aguisín chomh maith le duspóir agus beartaís ábhartha eile sa RFC.



**County Donegal  
Development Plan  
2018 - 2024**

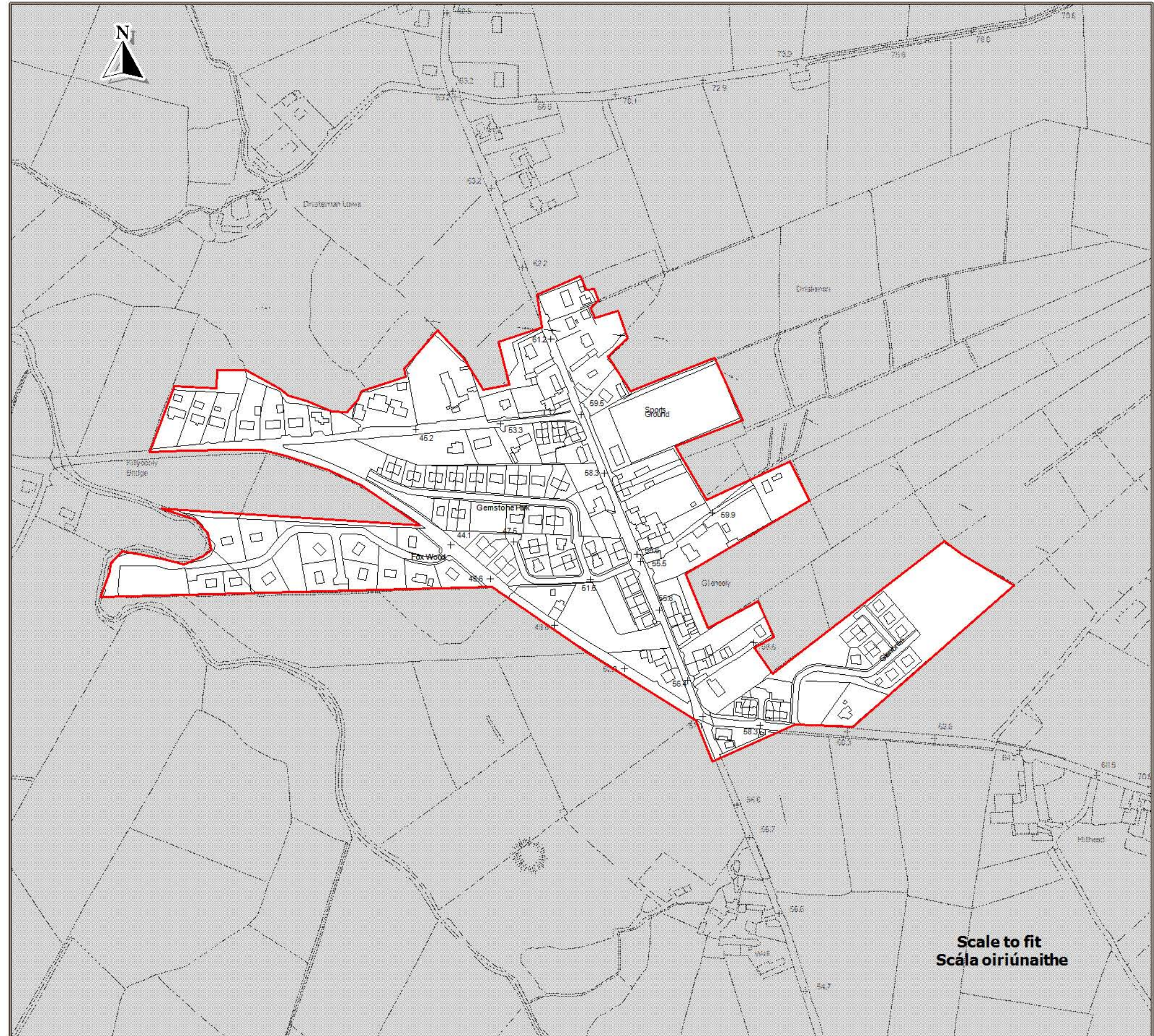
**Plean Forbartha  
Contae Dhún na nGall  
2018 - 2024**

Layer 3 - Map 15.41  
Sraith 3 - Léarscáil 15.41

**Gleneely  
Gleann Daoile**

**Settlement Framework  
Creatlach Lonnaíochta**

 Settlement Boundary  
Teorainn Lonnaíochta



Source - Donegal County Council  
Foinse - Comhairle Chontae Dhún na nGall

Ordnance Survey Ireland data reproduced under OSI Licence Number 2018/02/CCMA/Donaghal County Council. Unauthorised reproduction infringes Ordnance Survey Ireland and Government of Ireland copyright. Ordnance Survey Ireland, 2018. Donegal County Council, 2018.  
Sonraí de chuid Shuirbhéireacht Ordánais Éireann ama atáirgeadh faoi Uimhir Cheadúnais SOE 2018/02/CCMA Comhairle Contae Dhún na nGall. Má dhéantar é seo a atáirgeadh gan údarás, sáróidh sé cóipcheart Shuirbhéireacht Ordánais Éireann agus Rialtas na hÉireann. Shuirbhéireacht Ordánais Éireann, 2018. Comhairle Contae Dhún na nGall, 2018.

To be read in conjunction with relevant accompanying text contained in the front section of this appendix as well as other relevant objectives & policies of the CDP.  
Le léamh i gcomhar leis an téacs ábhartha tionlacain atá chun tosaigh sa chuid seo den aguisín chomh maith le cuspóirí agus beartaís ábhartha eile sa PFC.



**County Donegal  
Development Plan  
2018 - 2024**

**Plean Forbartha  
Contae Dhún na nGall  
2018 - 2024**

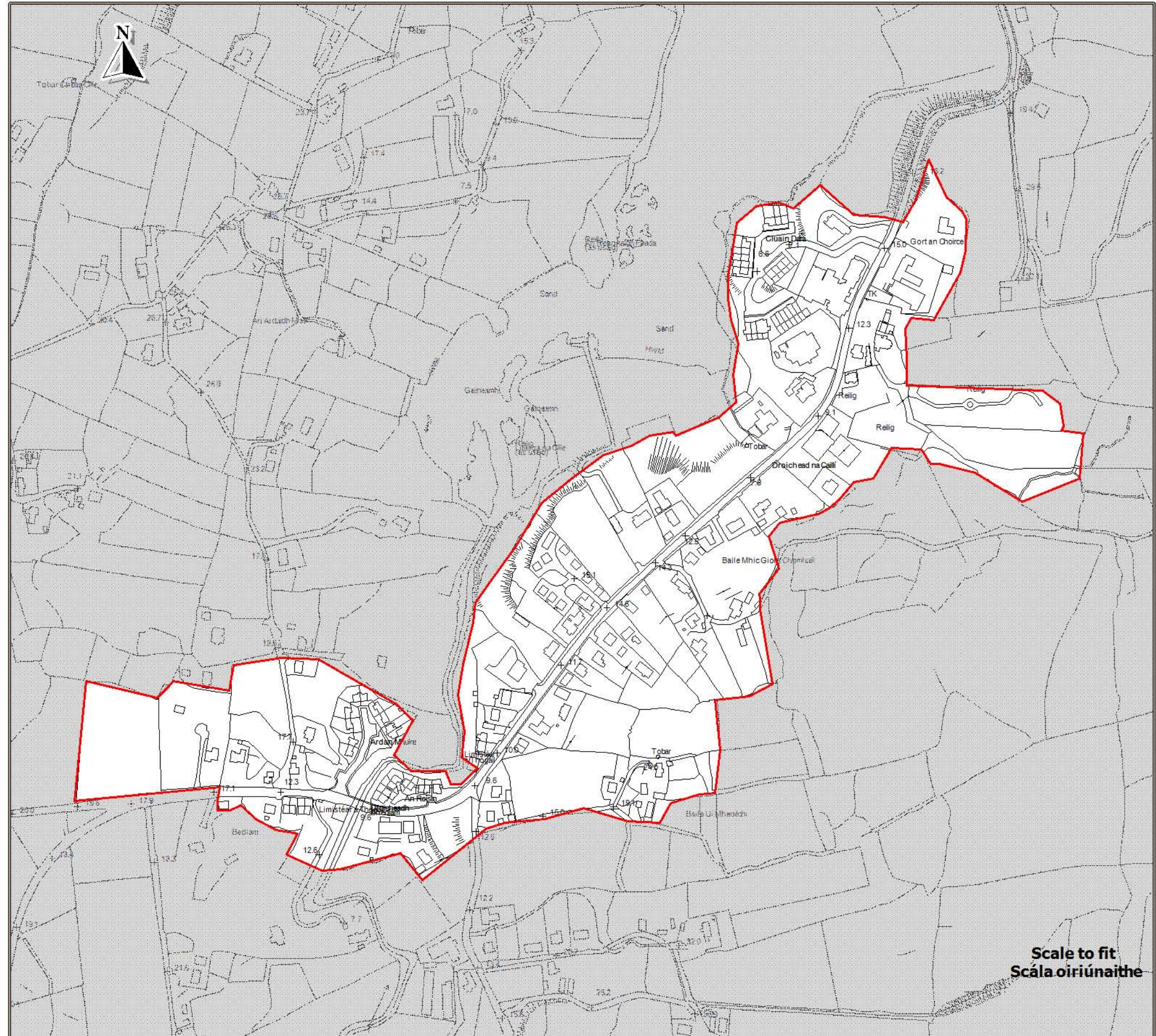
Layer 3 - Map 15.42  
Sraith 3 - Léarscáil 15.42

**Gort an Choirce  
Gortahork**

Settlement Framework  
Creatlach Lonnaíochta



Settlement Boundary  
Teorainn Lonnaíochta



Scale to fit  
Scála oiriúnaithe




**County Donegal  
Development Plan  
2018 - 2024**

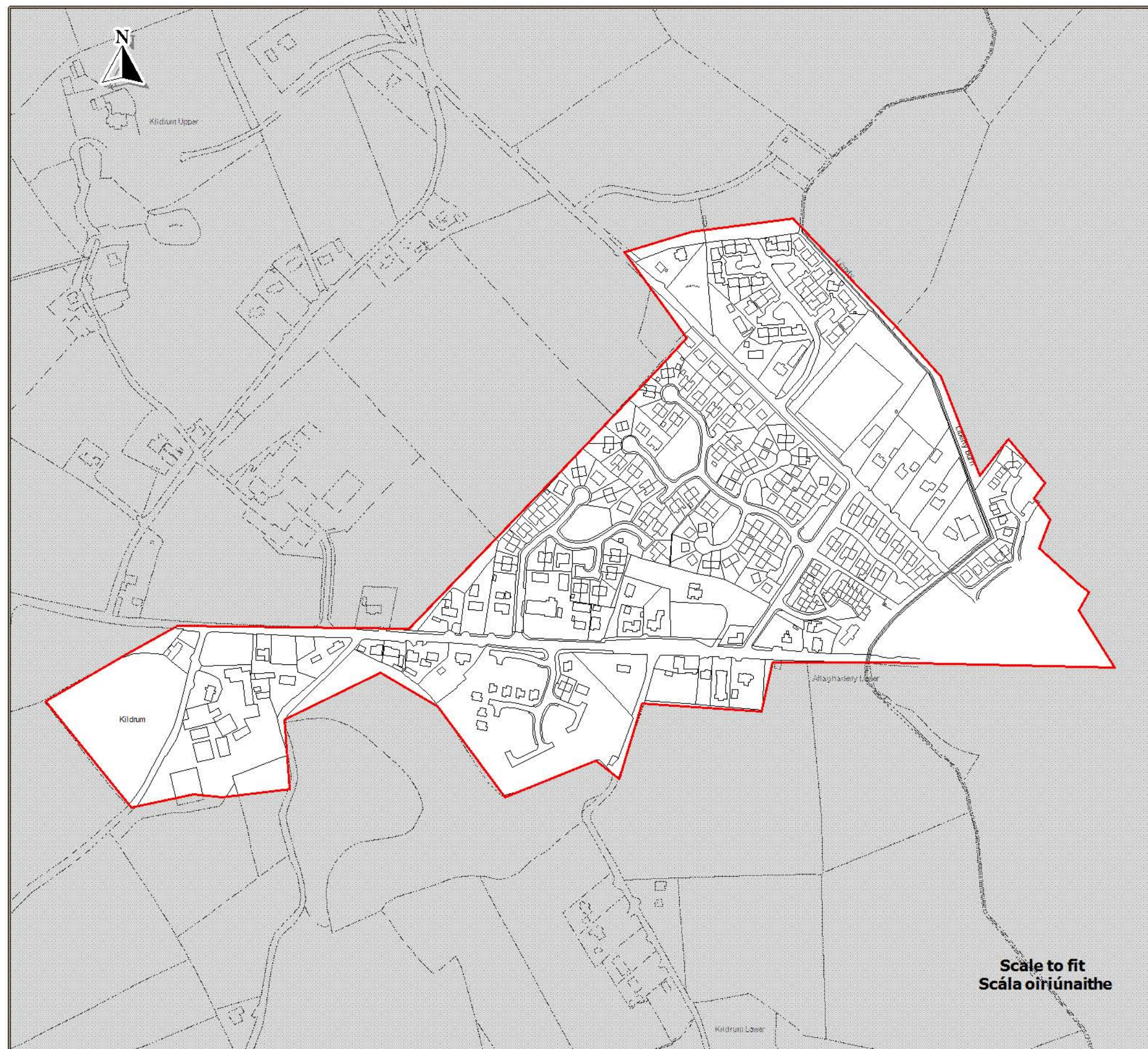
**Plean Forbartha  
Contae Dhún na nGall  
2018 - 2024**

Layer 3 - Map 15.43  
Sraith 3 - Léarscáil 15.43

**Killea  
Cill Fhéich**

**Settlement Framework  
Creatlach Lonnaíochta**

 Settlement Boundary  
Teorainn Lonnaíochta



**Scale to fit  
Scála oiriúnaithe**



**County Donegal  
Development Plan  
2018 - 2024**

**Plean Forbartha  
Contae Dhún na nGall  
2018 - 2024**

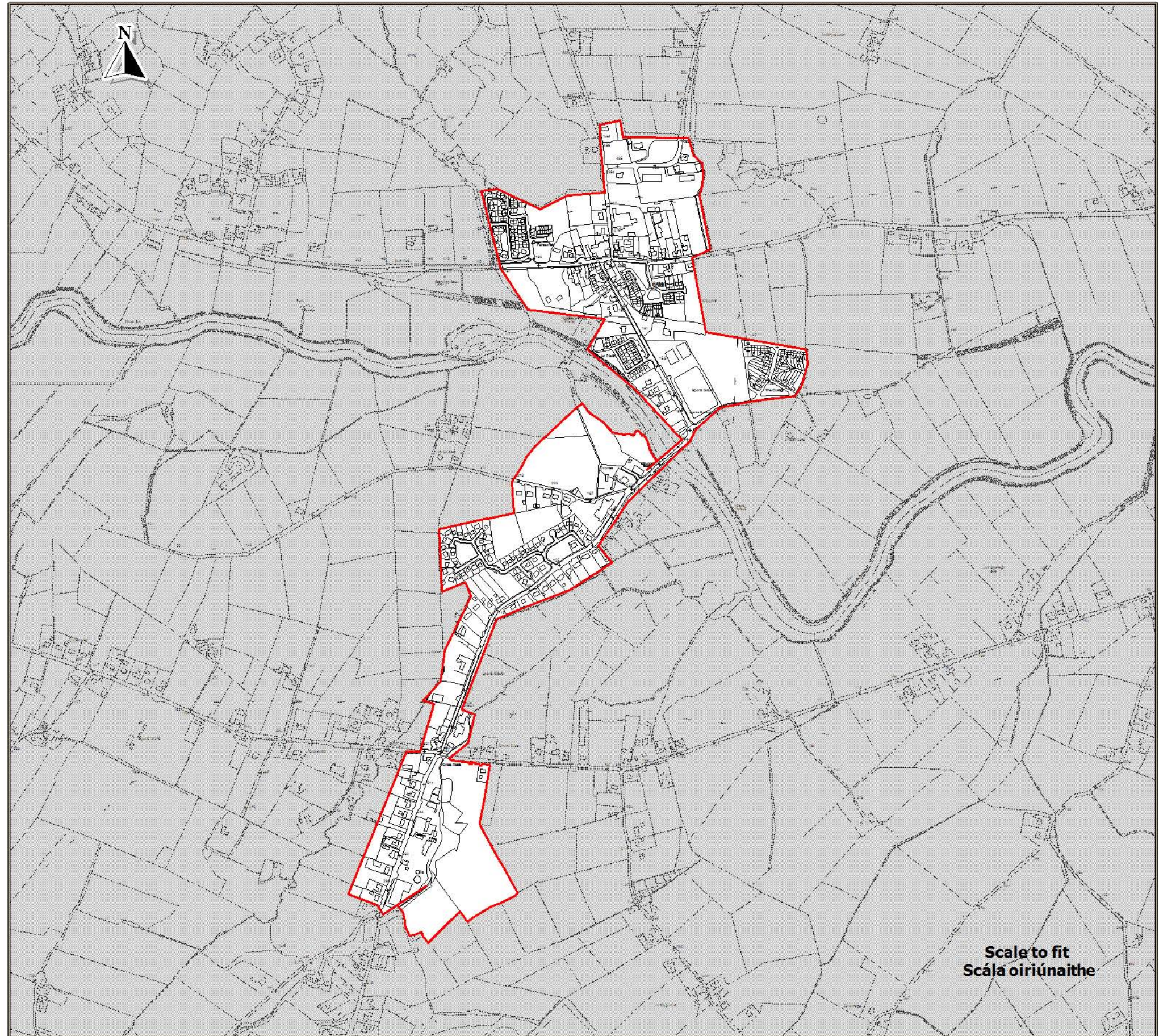
Layer 3 - Map 15.44  
Sraith 3 - Léarscáil 15.44

**Killygordon  
Cúil na gCuirridín**

Settlement Framework  
Creatlach Lonnaíochta



Settlement Boundary  
Teorainn Lonnaíochta



Scale to fit  
Scála oiriúnaithe






**County Donegal  
Development Plan  
2018 - 2024**

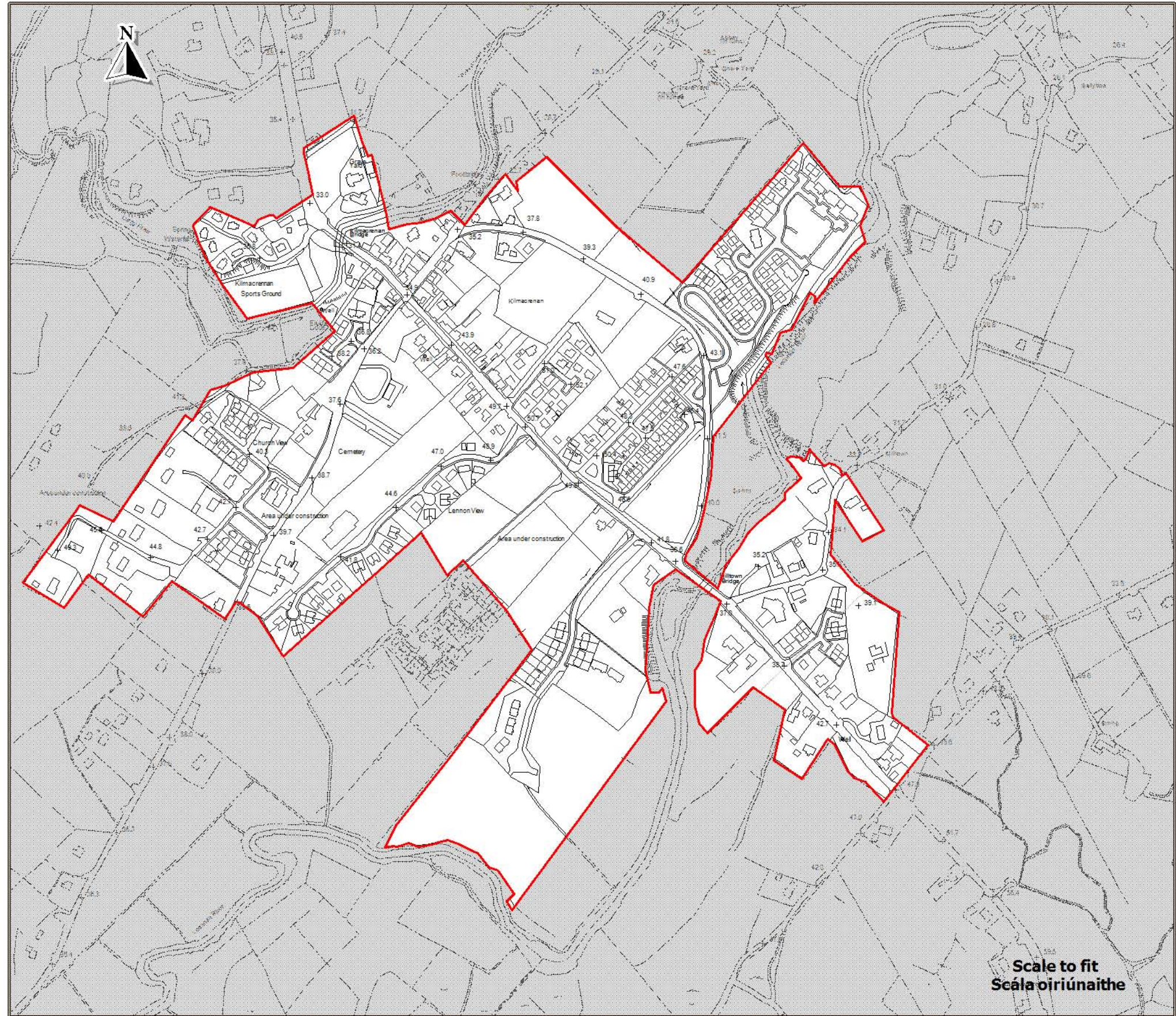
**Plean Forbartha  
Contae Dhún na nGall  
2018 - 2024**

Layer 3 - Map 15.45  
Sraith 3 - Léarscáil 15.45

**Kilmacrenan  
Cill Mhic Réanáin**

Settlement Framework  
Creatlach Lonnaíochta

 Settlement Boundary  
Teorainn Lonnaíochta



Ordnance Survey Ireland data reproduced under OSI Licence Number 2018/02/CCMA/Donegal County Council. Unauthorised reproduction infringes Ordnance Survey Ireland and Government of Ireland copyright. Ordnance Survey Ireland, 2018. Donegal County Council, 2018. Sonraí de chuid Shuirbhéireacht Ordnáis Éireann ama atáirgeadh faoi Uimhir Cheadúnais SOE 2018/02/CCMA Comhairle Contae Dhún na nGall. Má dhéantar é seo a atáirgeadh gan údarás, sáróidh sé cóipcheart Shuirbhéireacht Ordnáis Éireann agus Rialtas na hÉireann. Shuirbhéireacht Ordnáis Éireann, 2018. Comhairle Contae Dhún na nGall, 2018.

To be read in conjunction with relevant accompanying text contained in the front section of this appendix as well as other relevant objectives & policies of the CDP. Le léamh i gcomhar leis an téacs ábhartha tionlacain atá chun tosaigh sa chuid seo den aguisín chomh maith le cuspóir agus beartais ábhartha eile sa PFC.




**County Donegal  
Development Plan  
2018 - 2024**

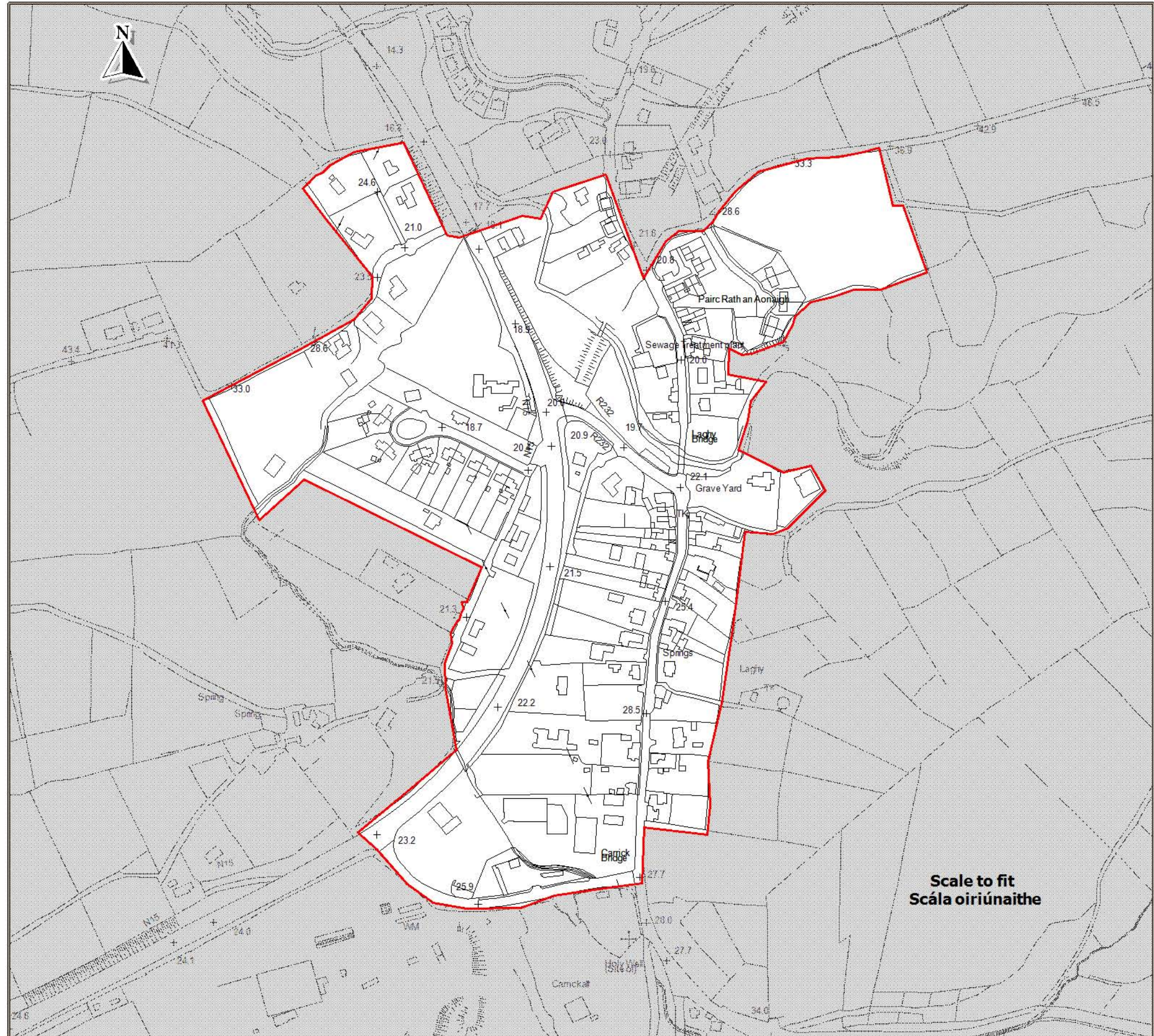
**Plean Forbartha  
Contae Dhún na nGall  
2018 - 2024**

Layer 3 - Map 15.46  
Sraith 3 - Léarscáil 15.46

**Laghy  
An Lathaigh**

Settlement Framework  
Creatlach Lonnaíochta

 Settlement Boundary  
Teorainn Lonnaíochta



Source - Donegal County Council  
Foinse - Comhairle Chontae Dhún na nGall

Ordnance Survey Ireland data reproduced under OSI Licence Number 2018/02/CCMA/Donegal County Council. Unauthorised reproduction infringes Ordnance Survey Ireland and Government of Ireland copyright. Ordnance Survey Ireland, 2018. Donegal County Council, 2018.  
Sonraí de chuid Shuirbhíreachaí Ordánais Éireann arna atáirgeadh faoi Uimhir Cheadúnais SOE2018/02/CCMA Comhairle Contae Dhún na nGall. Má dhéantar é seo a atáirgeadh gan údarás, sáróidh sé cóipcheart Shuirbhíreachaí Ordánais Éireann agus Riailas na hÉireann. Shuirbhíreachaí Ordánais Éireann, 2018.  
Comhairle Contae Dhún na nGall, 2018

To be read in conjunction with relevant accompanying text contained in the front section of this appendix as well as other relevant objectives & policies of the CDP.  
Le Léamh i gcomhar leis an téacs ábhartha tionlacain atá chun tosaigh sa chuid seo den aguisin chomh maith le cuspóir agus beartaís ábhartha eile sa RFC.








**County Donegal  
Development Plan  
2018 - 2024**

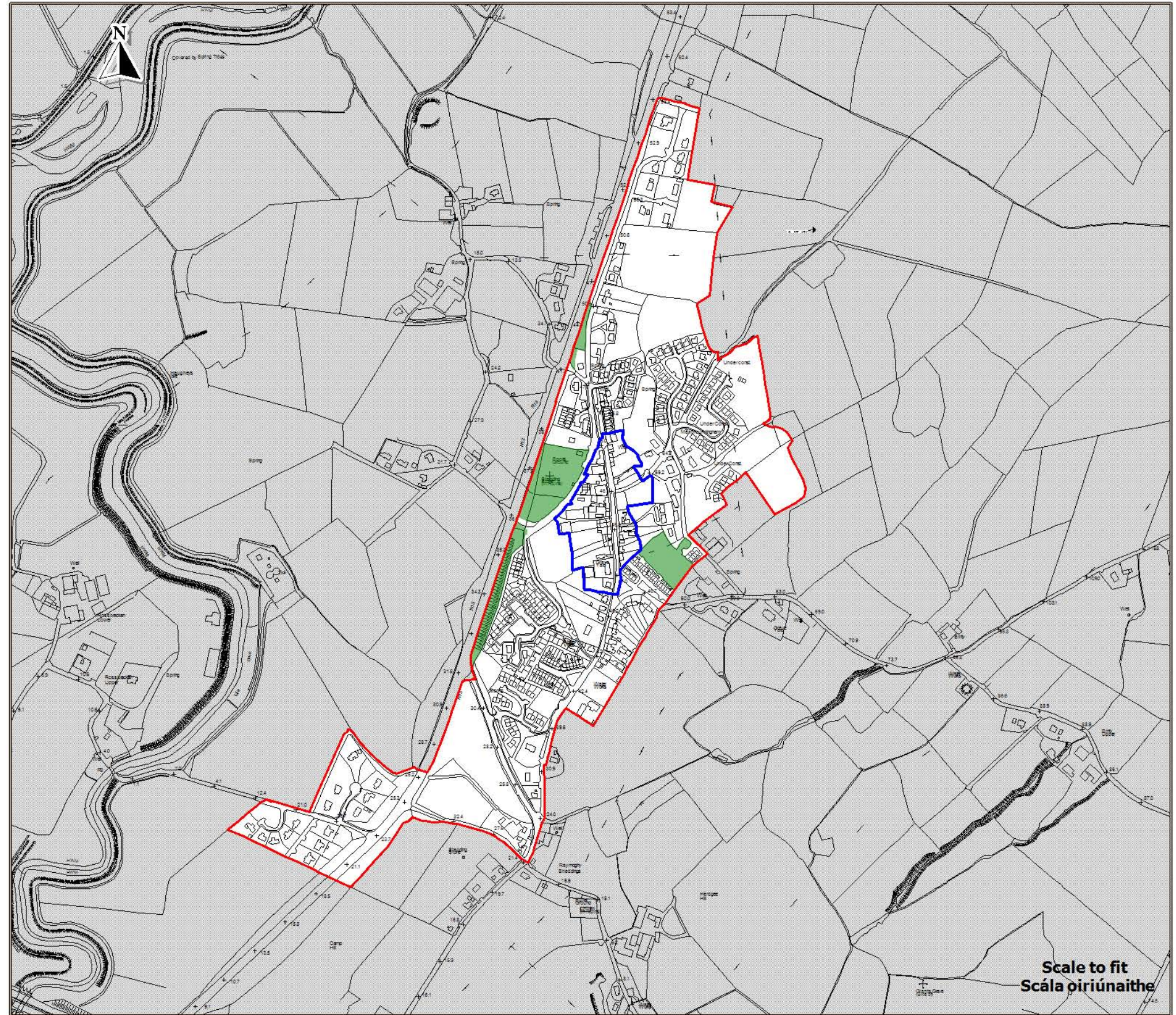
**Plean Forbartha  
Contae Dhún na nGall  
2018 - 2024**

Layer 3 - Map 15.48  
Sraith 3 - Léarscáil 15.48

**Manorcunningham  
Mainéar  
Uí Chuinneagáin**

Settlement Framework  
Creat Lonnaíochta

-  Settlement Envelopes  
Imchlúdaigh Lonnaíochta
-  Town Centre  
Lár an Bhaile
-  Amenity Areas  
Limistéir Thaitneamhachta



Ordnance Survey Ireland data reproduced under OSI Licence Number 2017/02/CCMA/Donaghal County Council. Unauthorised reproduction infringes Ordnance Survey Ireland and Government of Ireland copyright. Ordnance Survey Ireland, 2017. Donegal County Council, 2017.

Sonraí de chuid Shuirbhéireacht Ordánais Éireann arna atáirgeadh faoi Uimhir Cheadúnais SOÉ 2017/02/CCMA Comhairle Contae Dhún na nGall. Má dhéantar é seo a atáirgeadh gan údarás, sáróidh sé cóipcheart Shuirbhéireacht Ordánais Éireann agus Rialtas na hÉireann. Shuirbhéireacht Ordánais Éireann, 2017. Comhairle Contae Dhún na nGall, 2017.

To be read in conjunction with relevant accompanying text contained in the front section of this appendix as well as other relevant objectives & policies of the CDP.  
Le Léamh i gcomhar leis an téacs ábhartha tionlacain atá chun tosaigh sa chuid seo den aguisín chomh maith le cuspóirí agus beartaí ábhartha eile sa PFC.






**County Donegal  
Development Plan  
2018 - 2024**

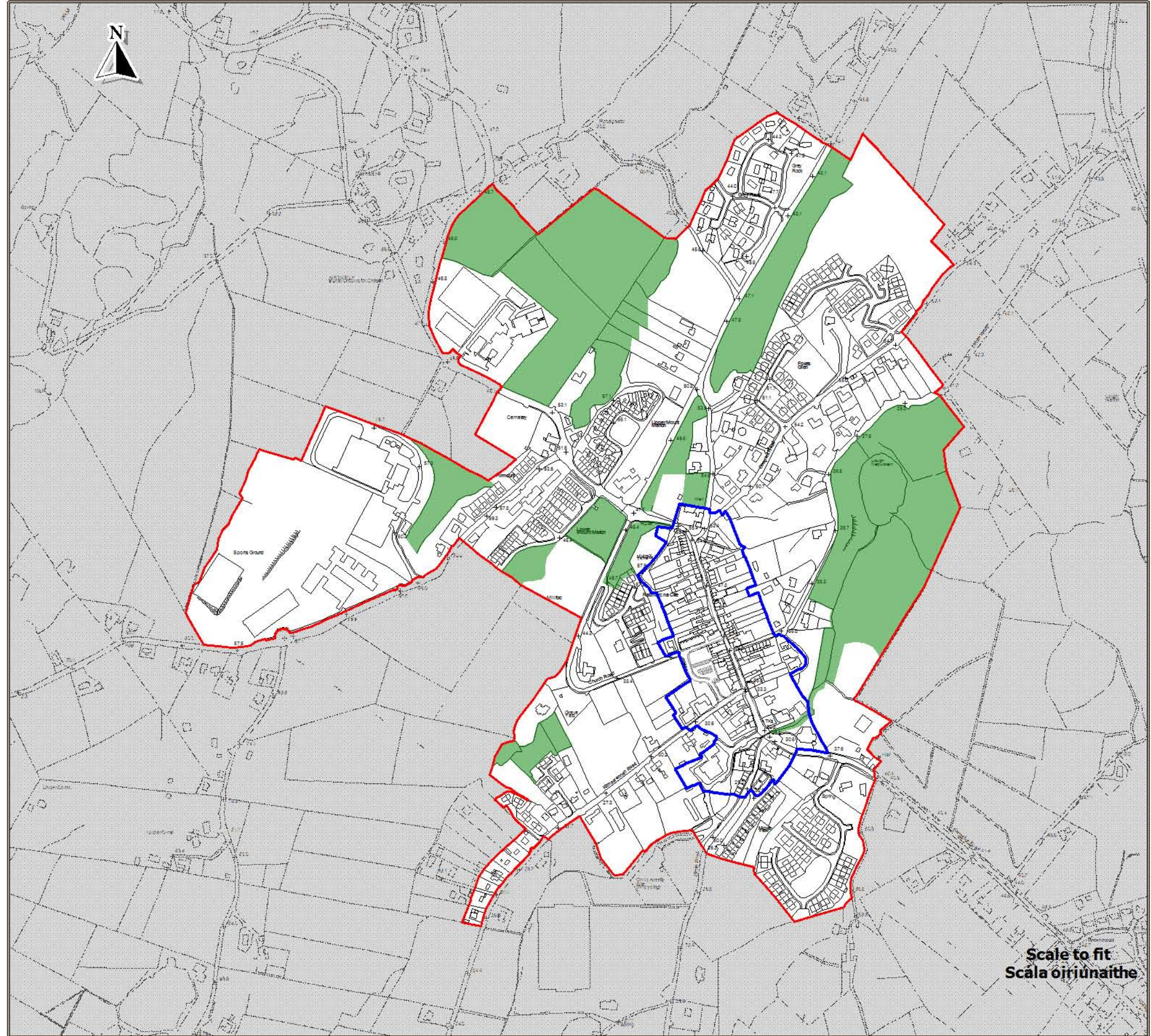
**Plean Forbartha  
Contae Dhún na nGall  
2018 - 2024**

Layer 3 - Map 15.49  
Sraith 3 - Léarscáil 15.49

**Milford  
Baile na nGallóglach**

Settlement Framework  
Creat Lonnaíochta

-  Settlement Envelopes  
Imchluáigh Lonnaíochta
-  Town Centre  
Lár an Bhaile
-  Amenity Areas  
Limistéir Thaitneamhachta



Source - Donegal County Council  
Foinse - Comhairle Chontae Dhún na nGall

Ordnance Survey Ireland data reproduced under OSI Licence Number 2018/02/CCMA/Donaghal County Council. Unauthorised reproduction infringes Ordnance Survey Ireland and Government of Ireland copyright. Ordnance Survey Ireland, 2018. Donegal County Council, 2018.  
Sonraí de chuid Shuirbhéireacht Ordánais Éireann arna atáirgeadh faoi Uimhir Cheadúnais SOE 2018/02/CCMA Comhairle Contae Dhún na nGall. Má dhéantar é seo a atáirgeadh gan údarás, sáróidh sé cóipcheart Shuirbhéireacht Ordánais Éireann agus Rialtas na hÉireann. Shuirbhéireacht Ordánais Éireann, 2018.  
Comhairle Contae Dhún na nGall, 2018

To be read in conjunction with relevant accompanying text contained in the front section of this appendix as well as other relevant objectives & policies of the CDP.  
Le Léamh i gcomhar leis an téacs ábhartha tionlacain atá chun tosaigh sa chuid seo den aguisin chomh math le cuspóirí agus beartaí ábhartha eile sa PFC.



**County Donegal  
Development Plan  
2018 - 2024**

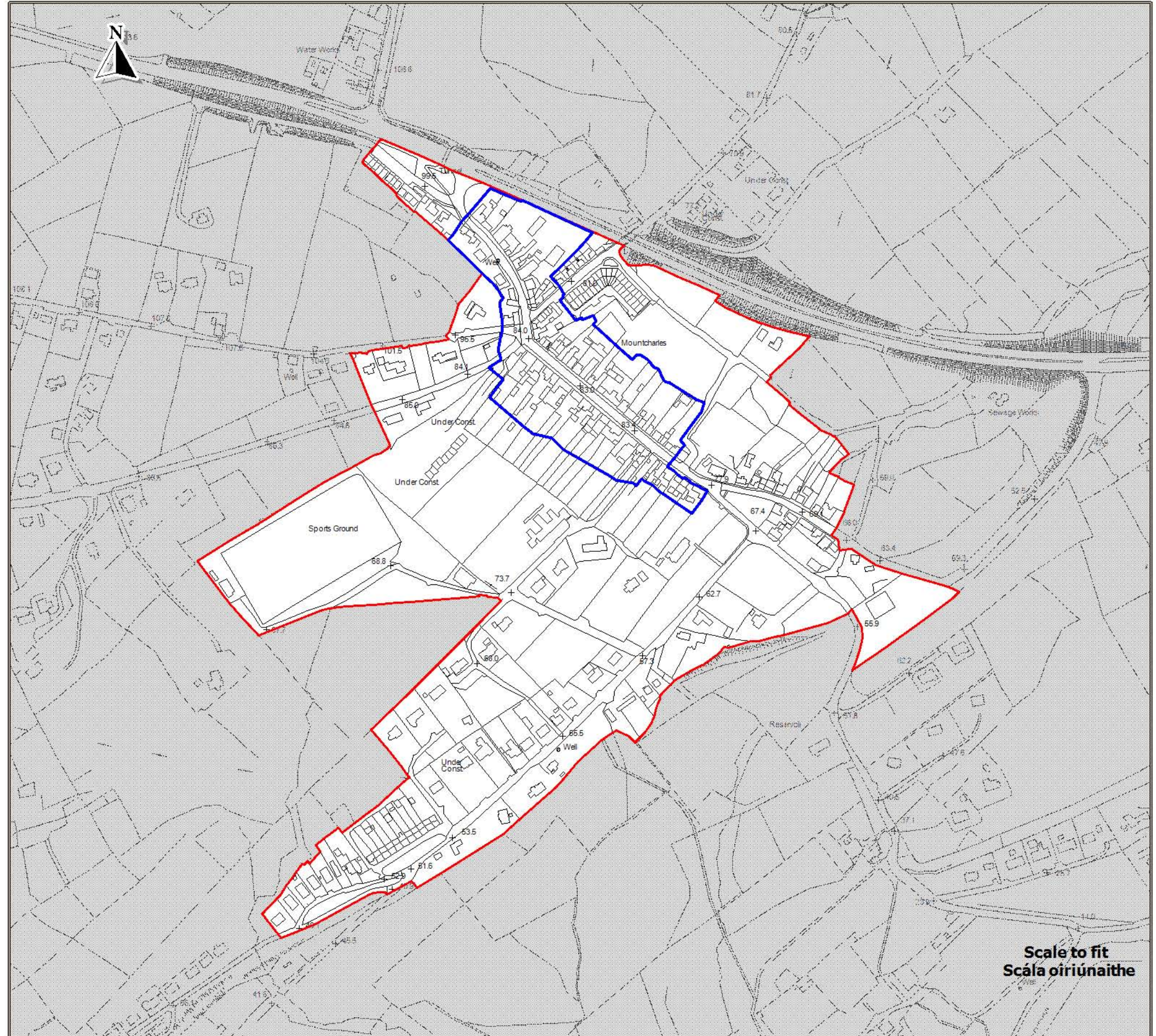
**Plean Forbartha  
Contae Dhún na nGall  
2018 - 2024**

Layer 3 - Map 15.50  
Sraith 3 - Léarscáil 15.50

**Mountcharles  
Tamhnach an tSalainn**

Settlement Framework  
Creat Lonnaíochta

-  Settlement Envelopes  
Imchlúdaigh Lonnaíochta
-  Town Centre  
Lár an Bhaile



Scale to fit  
Scála oiriúnaithe

Source - Donegal County Council  
Foinse - Comhairle Chontae Dhún na nGall

Ordnance Survey Ireland data reproduced under OS Licence Number 2018/02/CCMA/Donegal County Council. Unauthorised reproduction infringes Ordnance Survey Ireland and Government of Ireland copyright. Ordnance Survey Ireland, 2018. Donegal County Council, 2018.  
Sonraí de chuid Shuirbhéireacht Ordánais Éireann arna atáirgeadh faoi Uimhir Cheadúnais SOE 2018/02/CCMA Comhairle Contae Dhún na nGall. Má dhéantar é seo a atáirgeadh gan údarás, sáróidh sé coipcheart Shuirbhéireacht Ordánais Éireann agus Rialtas na hÉireann. Shuirbhéireacht Ordánais Éireann, 2018. Comhairle Contae Dhún na nGall, 2018.

To be read in conjunction with relevant accompanying text contained in the front section of this appendix as well as other relevant objectives & policies of the CDP.  
Le Léamh i gcomhar leis an téacs ábhartha tionlacain atá chun tosaigh sa chuid seo den aguisín chomh math le cuspóirí agus beartais ábhartha eile sa PFC.






**County Donegal  
Development Plan  
2018 - 2024**

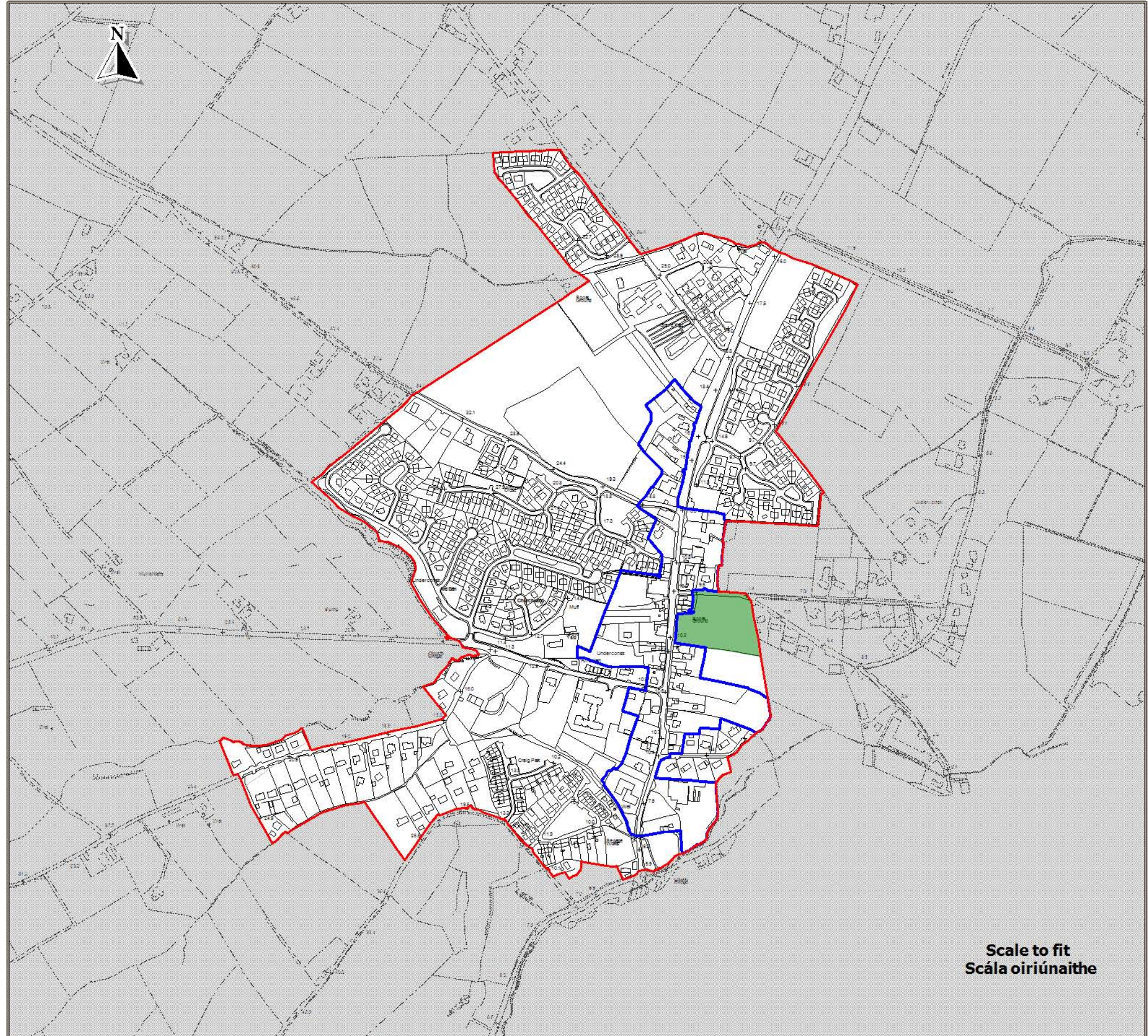
**Plean Forbartha  
Contae Dhún na nGall  
2018 - 2024**

Layer 3 - Map 15.51  
Sraith 3 - Léarscáil 15.51

**M u f f  
M a g h**

**Settlement Framework  
Creat Lonnaíochta**

-  Settlement Envelopes  
Imchlúdaigh Lonnaíochta
-  Town Centre  
Lár an Bhaile
-  Amenity Areas  
Limistéir Thaitneamhachta



**Scale to fit  
Scála oiriúnaithe**

Source - Donegal County Council  
Foinse - Comhairle Chontae Dhún na nGall

Ordnance Survey Ireland data reproduced under OSI Licence Number 2018/02/CCMA/Donagall County Council. Unauthorised reproduction infringes Ordnance Survey Ireland and Government of Ireland copyright. Ordnance Survey Ireland, 2018. Donegal County Council, 2018.  
Sonraí de chuid Shuirbhíreacht Ordánais Éireann ama atáirgeadh faoi Uimhir Cheadúnais SOE 2018/02/CCMA Comhairle Contae Dhún na nGall. Má dhéantar é seo a atáirgeadh gan údarás, sáróidh sé cóipcheart Shuirbhíreacht Ordánais Éireann agus Rialtas na hÉireann. Shuirbhíreacht Ordánais Éireann, 2018.  
Comhairle Contae Dhún na nGall, 2018.

To be read in conjunction with relevant accompanying text contained in the front section of this appendix as well as other relevant objectives & policies of the CDP.  
Le Léamh i gcomhar leis an téacs ábhartha tionlacain atá chun tosaigh sa chuid seo den aguisín chomh maith le cuspóirí agus beartais ábhartha eile sa PFC.



**County Donegal  
Development Plan  
2018 - 2024**

**Plean Forbartha  
Contae Dhún na nGall  
2018 - 2024**

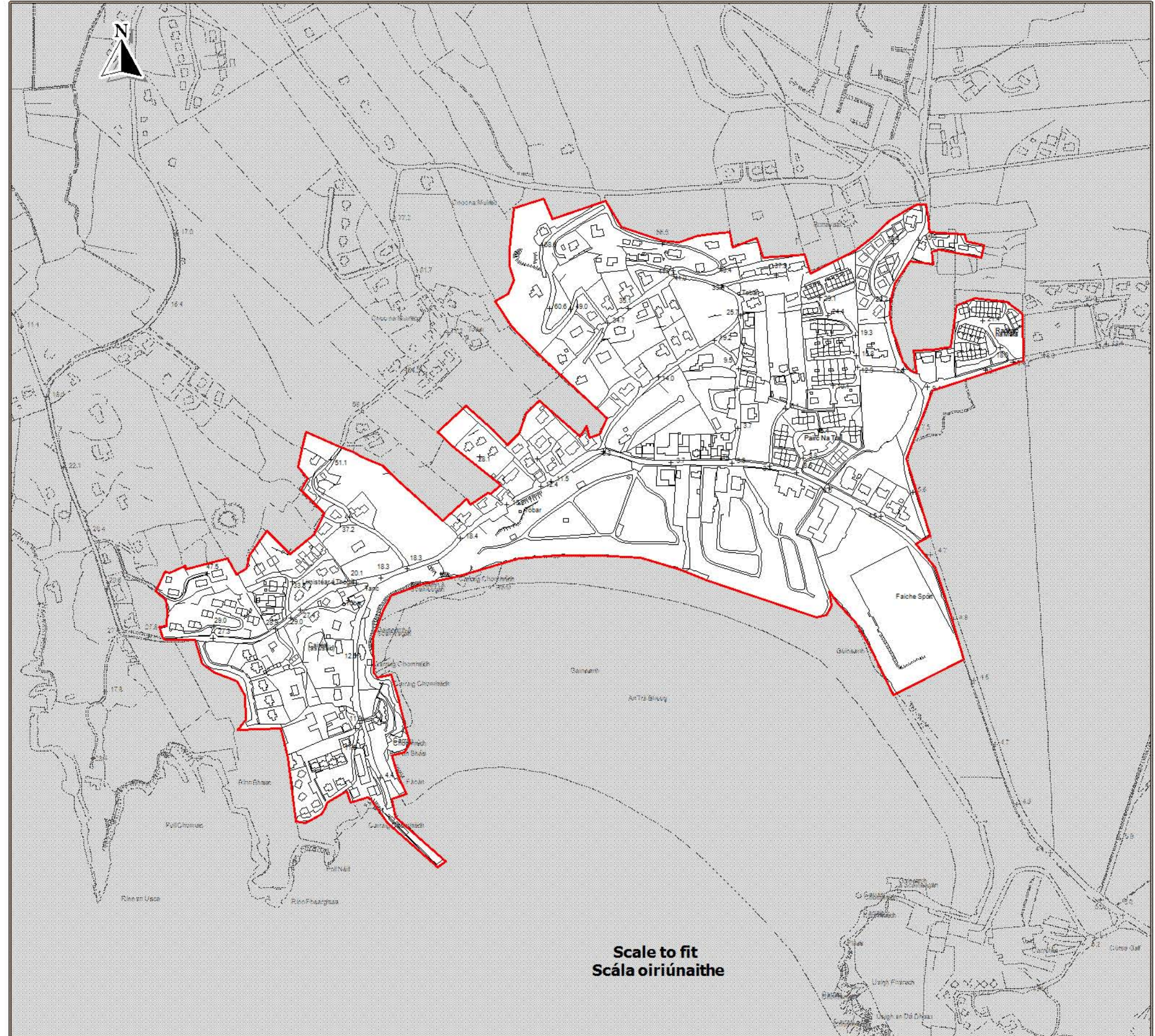
Layer 3 - Map 15.52  
Sraith 3 - Léarscáil 15.52

**Na Dúnaibh  
Downings**

**Settlement Framework  
Creatlach Lonnaíochta**



Settlement Boundary  
Teorainn Lonnaíochta



Source - Donegal County Council  
Foinse - Comhairle Chontae Dhún na nGall

Ordnance Survey Ireland data reproduced under OSI Licence Number 2018/02/CCMA/Donegal County Council. Unauthorised reproduction infringes Ordnance Survey Ireland and Government of Ireland copyright. Ordnance Survey Ireland, 2018. Donegal County Council, 2018.  
Sonraí de chuid Shuirbhéireacht Ordánais Éireann ama atáirgeadh faoi Uimhir Cheadúnais SOE 2018/02/CCMA Comhairle Contae Dhún na nGall. Má dhéantar é seo a atáirgeadh gan údarás, sáróidh sé colpcheart Shuirbhéireacht Ordánais Éireann agus Rialtas na hÉireann. Shuirbhéireacht Ordánais Éireann, 2018.  
Comhairle Contae Dhún na nGall, 2018

To be read in conjunction with relevant accompanying text contained in the front section of this appendix as well as other relevant objectives & policies of the CDP.  
Le léamh i gcomhar leis an téacs ábhartha tionlacain atá chun tosaigh sa chuid seo den aguisín chomh maith le cuspóir agus beartaí ábhartha eile sa PFC.









**County Donegal  
Development Plan  
2018 - 2024**

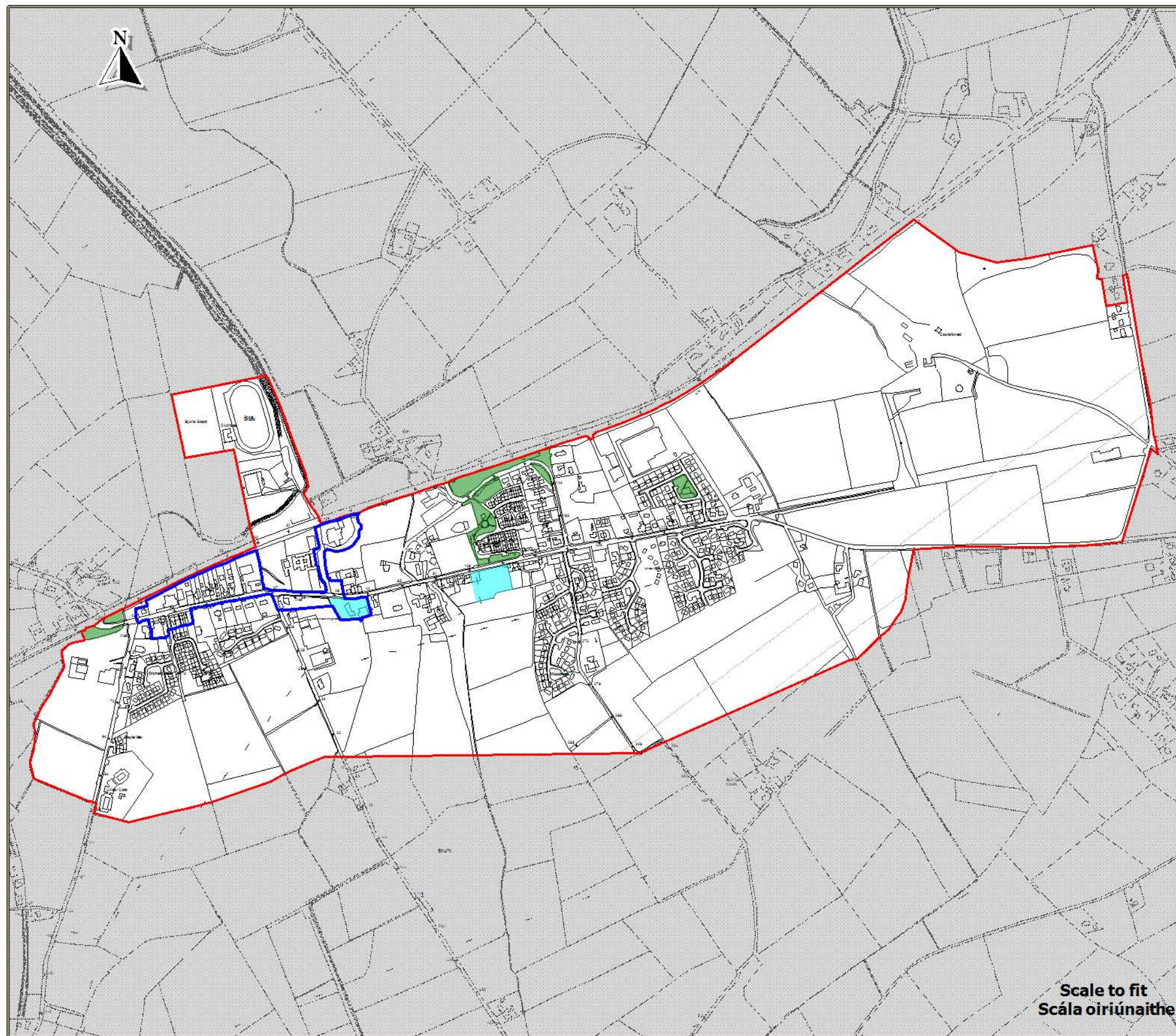
**Plean Forbartha  
Contae Dhún na nGall  
2018 - 2024**

**Layer 3 - Map 15.53  
Sraith 3 - Léarscáil 15.53**

**Newtowncunningham  
An Baile Nua**

**Settlement Framework  
Creat Lonnaíochta**

-  Settlement Envelopes  
Imchlúdaigh Lonnaíochta
-  Town Centre  
Lár an Bhaile
-  Opportunity Site  
Suíomh Deise
-  Amenity Areas  
Limistéir Thaitneamhachta



**Scale to fit  
Scála oiriúnaithe**

Ordnance Survey Ireland data reproduced under OSI Licence Number 2018/02/CCMA/Donagall County Council. Unauthorised reproduction infringes Ordnance Survey Ireland and Government of Ireland copyright. Ordnance Survey Ireland, 2018. Donegal County Council, 2018.  
Sonraí de chuid Shuirbhéireacht Ordánais Éireann arna atáirgeadh faoi Uimhir Cheadúnais SOE 2018/02/CCMA Comhairle Contae Dhún na nGall. Ma dhéantar é seo a atáirgeadh gan údarás, sáidh sé cóipcheart Shuirbhéireacht Ordánais Éireann agus Rialtas na hÉireann. Shuirbhéireacht Ordánais Éireann, 2018.  
Comhairle Contae Dhún na nGall, 2018.



**County Donegal  
Development Plan  
2018 - 2024**

**Plean Forbartha  
Contae Dhún na nGall  
2018 - 2024**

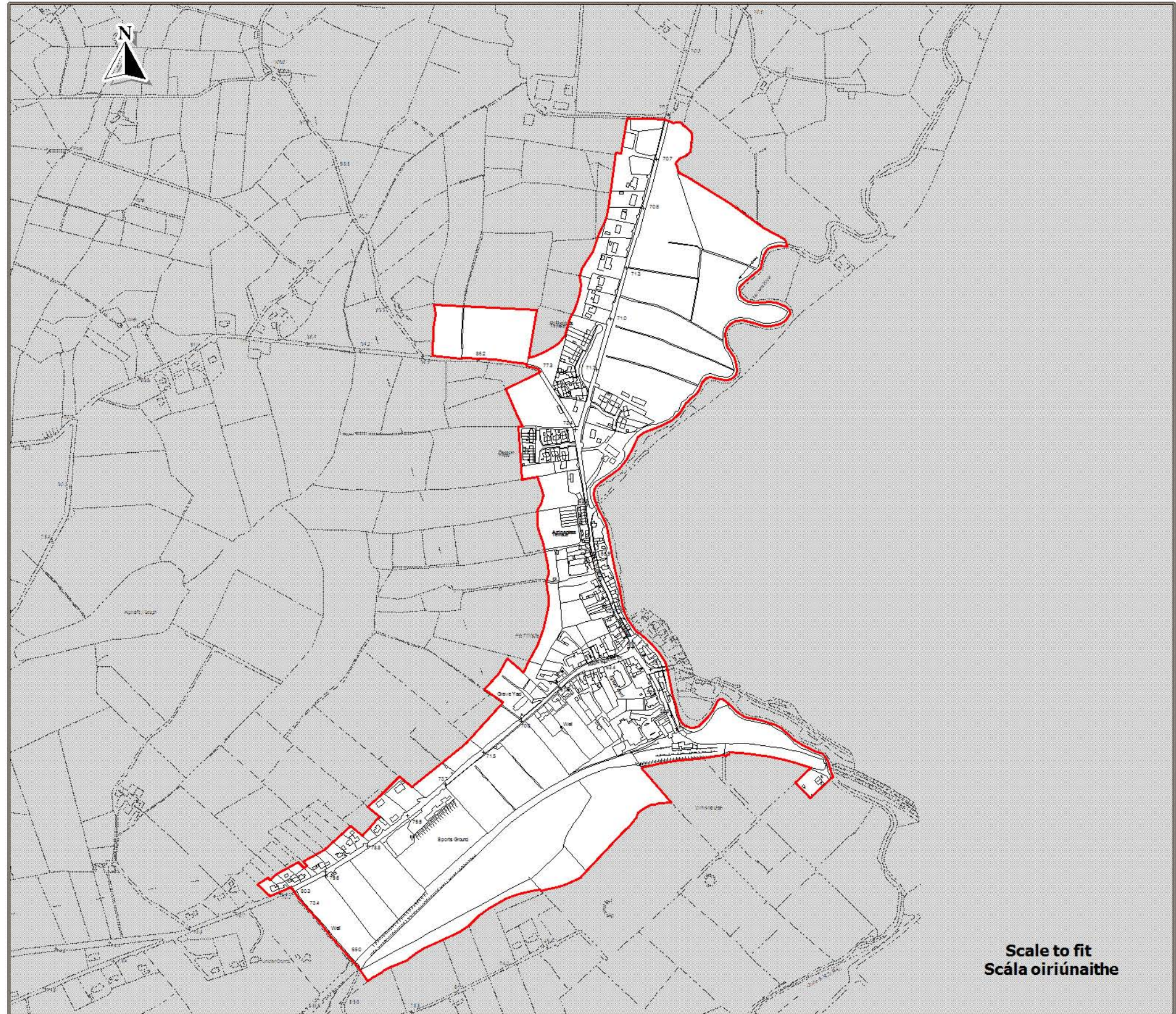
Layer 3 - Map 15.54  
Sraith 3 - Léarscáil 15.54

**Pettigo  
Paiteagó**

Settlement Framework  
Creatlach Lonnaíochta



Settlement Boundary  
Teorainn Lonnaíochta



Scale to fit  
Scála oiriúnaithe

Ordnance Survey Ireland data reproduced under OSI Licence Number 2018/02/CCMA/Donegal County Council. Unauthorised reproduction infringes Ordnance Survey Ireland and Government of Ireland copyright. Ordnance Survey Ireland, 2018. Donegal County Council, 2018.  
Sonraí de chuid Shuirbhéireacht Ordnáis Éireann arna atáirgeadh faoi Uimhir Cheadúnais SOE 2018/02/CCMA Comhairle Contae Dhún na nGall. Má dhéantar é seo a atáirgeadh gan údarás, sáróidh sé cóipcheart Shuirbhéireacht Ordnáis Éireann agus Rialtas na hÉireann. Shuirbhéireacht Ordnáis Éireann, 2018.  
Comhairle Contae Dhún na nGall, 2018.




**County Donegal  
Development Plan  
2018 - 2024**

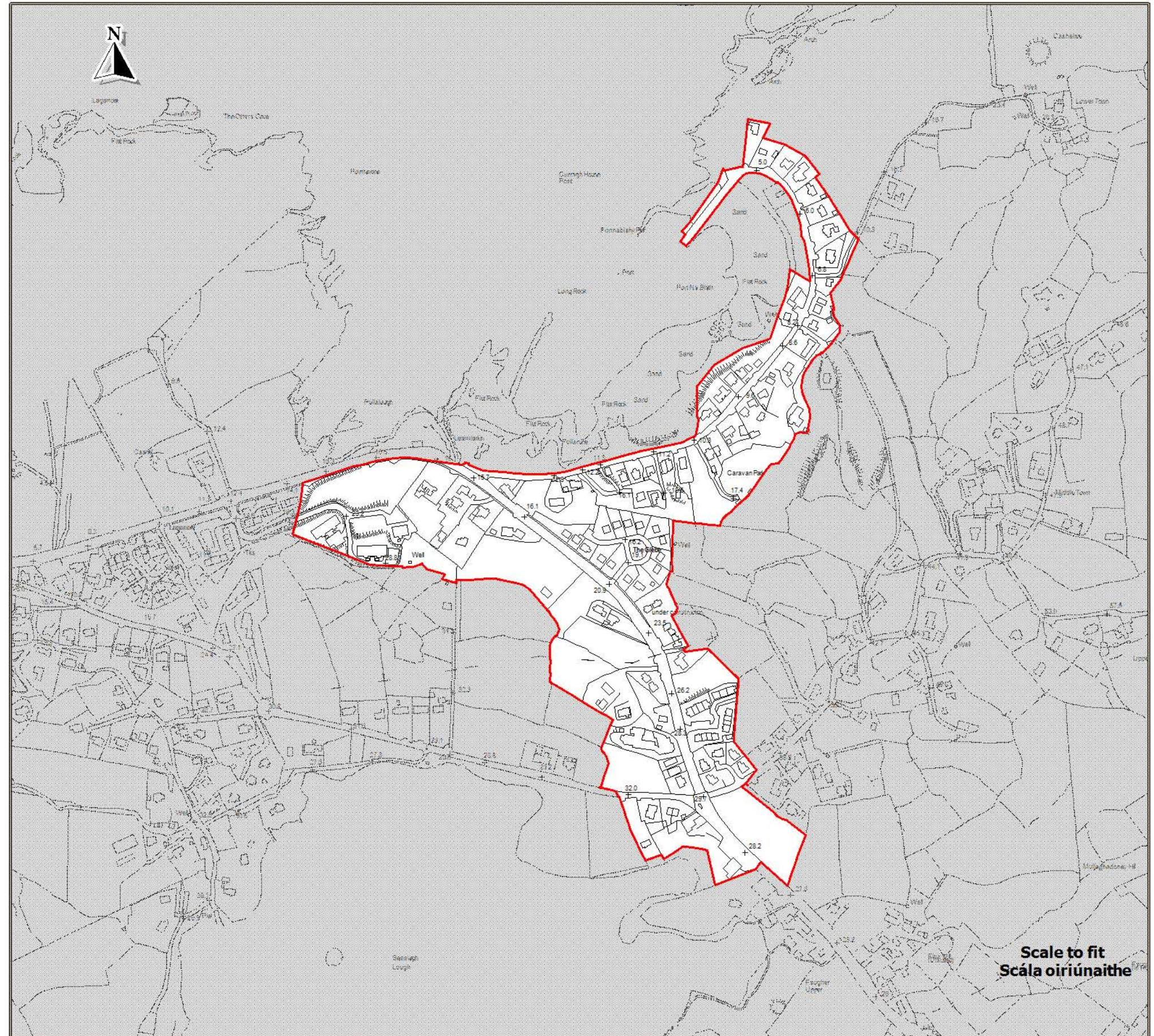
**Plean Forbartha  
Contae Dhún na nGall  
2018 - 2024**

Layer 3 - Map 15.55  
Sraith 3 - Léarscáil 15.55

**Portnablagh  
Port na Bláiche**

Settlement Framework  
Creat Lonnaíochta

 Settlement Envelopes  
Imchlúdaigh Lonnaíochta



Source - Donegal County Council  
Foinse - Comhairle Chontae Dhún na nGall

Ordnance Survey Ireland data reproduced under OSI Licence Number 2018/02/CCMA/Donagall County Council. Unauthorised reproduction infringes Ordnance Survey Ireland and Government of Ireland copyright. Ordnance Survey Ireland, 2018. Donegal County Council, 2018.  
Sonraí de chuid Shuirbhíreacht Ordánais Éireann arna atáirgeadh faoi Uimhir Cheadúnais SOE2018/02/CCMA Comhairle Contae Dhún na nGall. Má dhéantar é seo a atáirgeadh gan údarás, sáróidh sé cóipcheart Shuirbhíreacht Ordánais Éireann agus Rialtas na hÉireann. Shuirbhíreacht Ordánais Éireann, 2018. Comhairle Contae Dhún na nGall, 2018.

To be read in conjunction with relevant accompanying text contained in the front section of this appendix as well as other relevant objectives & policies of the CDP.  
Le Léamh i gcomhar leis an téacs ábhartha tionlacain atá chun tosaigh sa chuid seo den aguisín chomh maith le cuspóir agus beartaí ábhartha eile sa PFC.




**County Donegal  
Development Plan  
2018 - 2024**

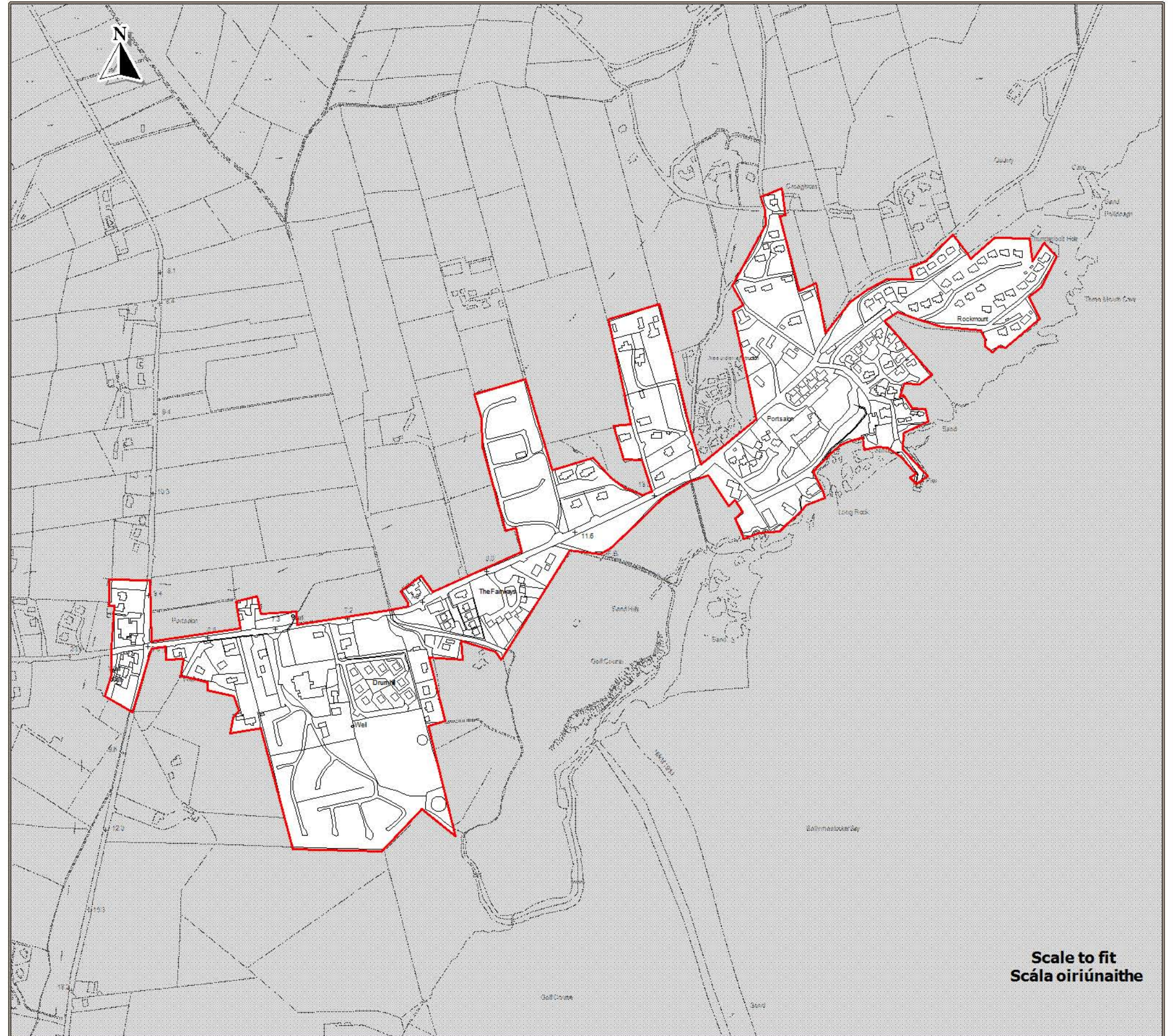
**Plean Forbartha  
Contae Dhún na nGall  
2018 - 2024**

Layer 3 - Map 15.56  
Sraith 3 - Léarscáil 15.56

**Portsalon  
Port an tSalainn**

Settlement Framework  
Creatlach Lonnaíochta

 Settlement Boundary  
Teorainn Lonnaíochta





**County Donegal  
Development Plan  
2018 - 2024**

**Plean Forbartha  
Contae Dhún na nGall  
2018 - 2024**

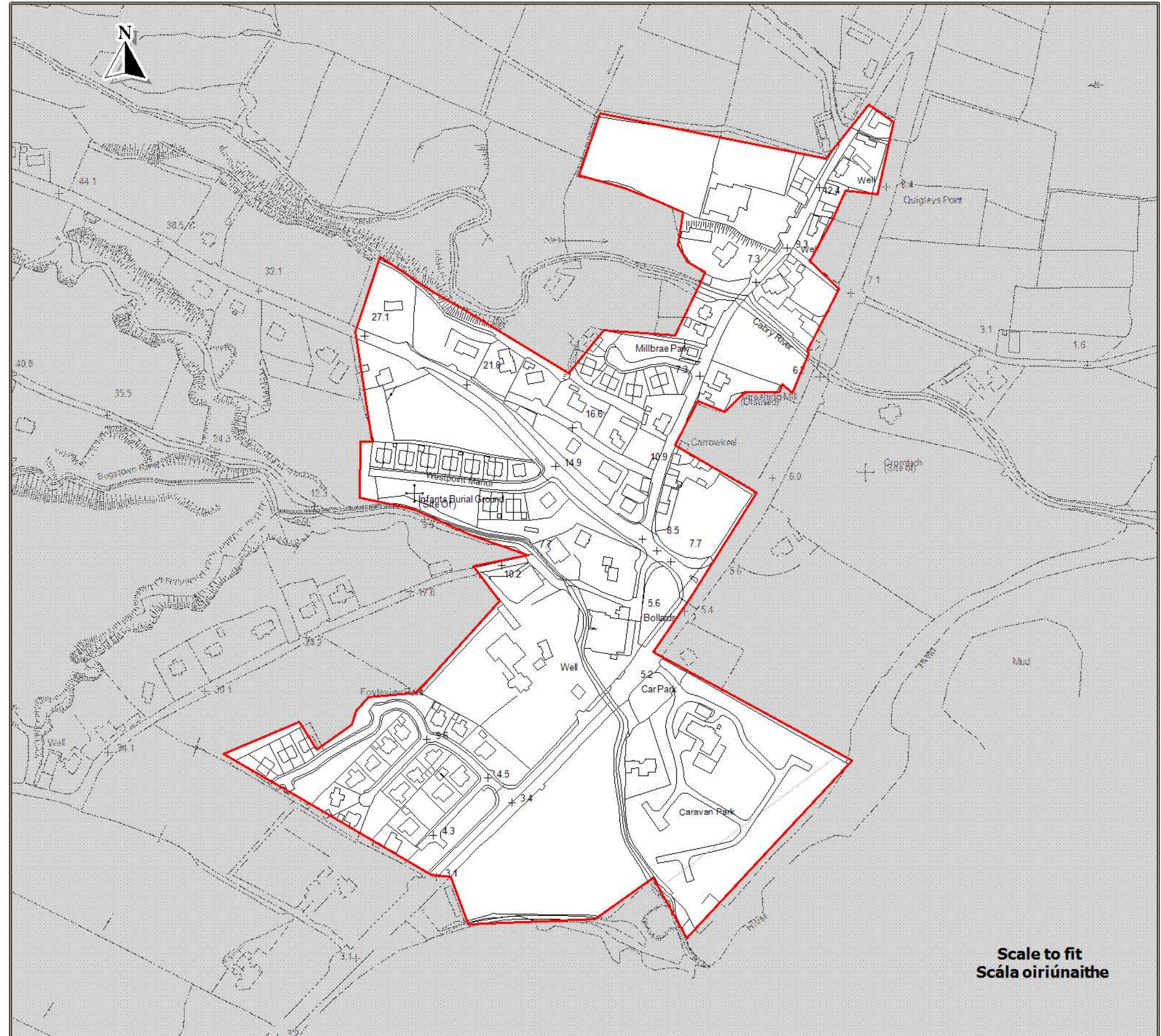
Layer 3 - Map 15.57  
Sraith 3 - Léarscáil 15.57

**Quigleys Point  
Rinn Uí Choighligh**

Settlement Framework  
Creatlach Lonnaíochta



Settlement Boundary  
Teorainn Lonnaíochta



Scale to fit  
Scála oiriúnaithe




**County Donegal  
Development Plan  
2018 - 2024**

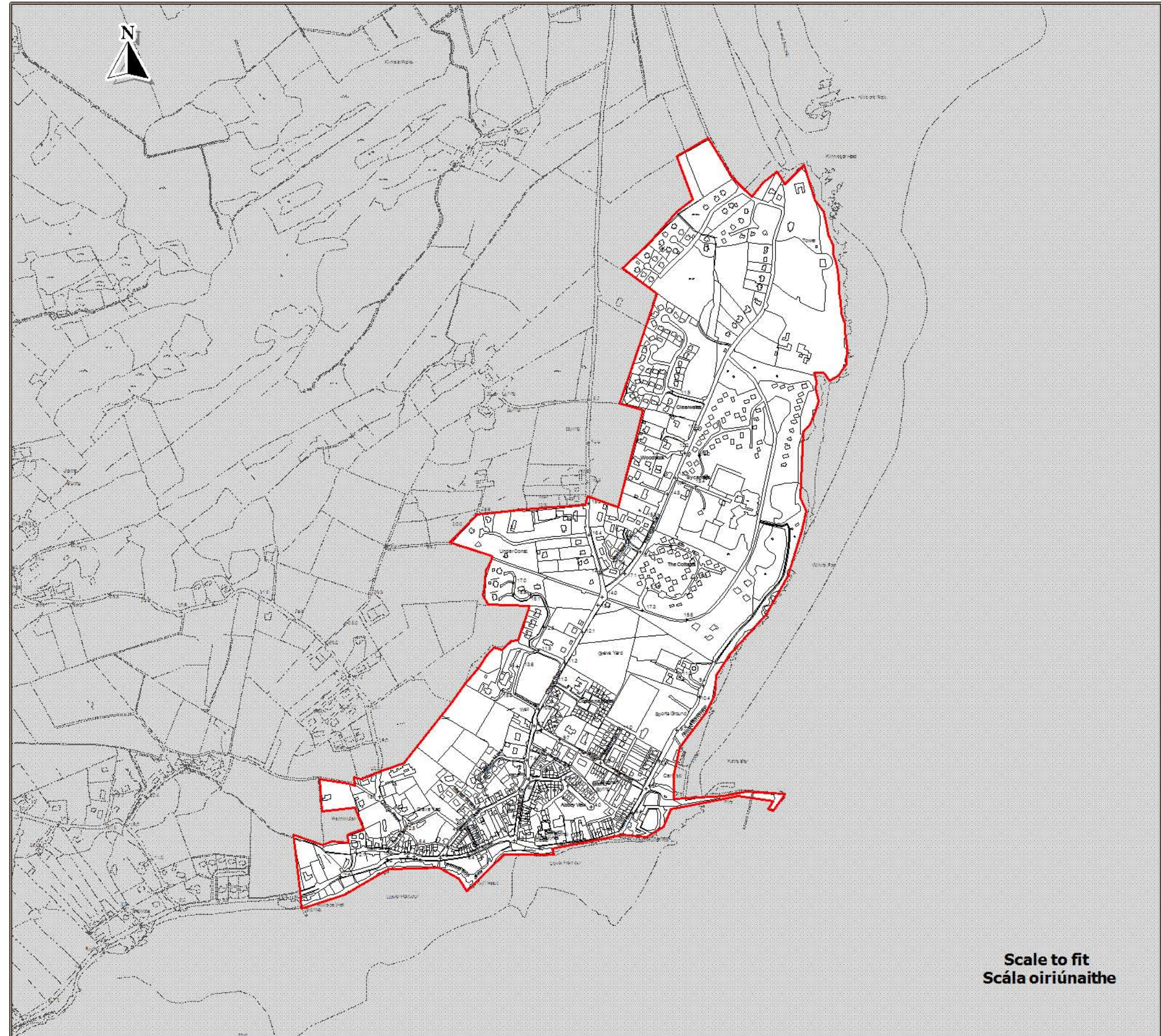
**Plean Forbartha  
Contae Dhún na nGall  
2018 - 2024**

Layer 3 - Map 15.58  
Sraith 3 - Léarscáil 15.58

**Rathmullan  
Ráth Maoláin**

Settlement Framework  
Creatlach Lonnaíochta

 Settlement Boundary  
Teorainn Lonnaíochta





**County Donegal  
Development Plan  
2018 - 2024**

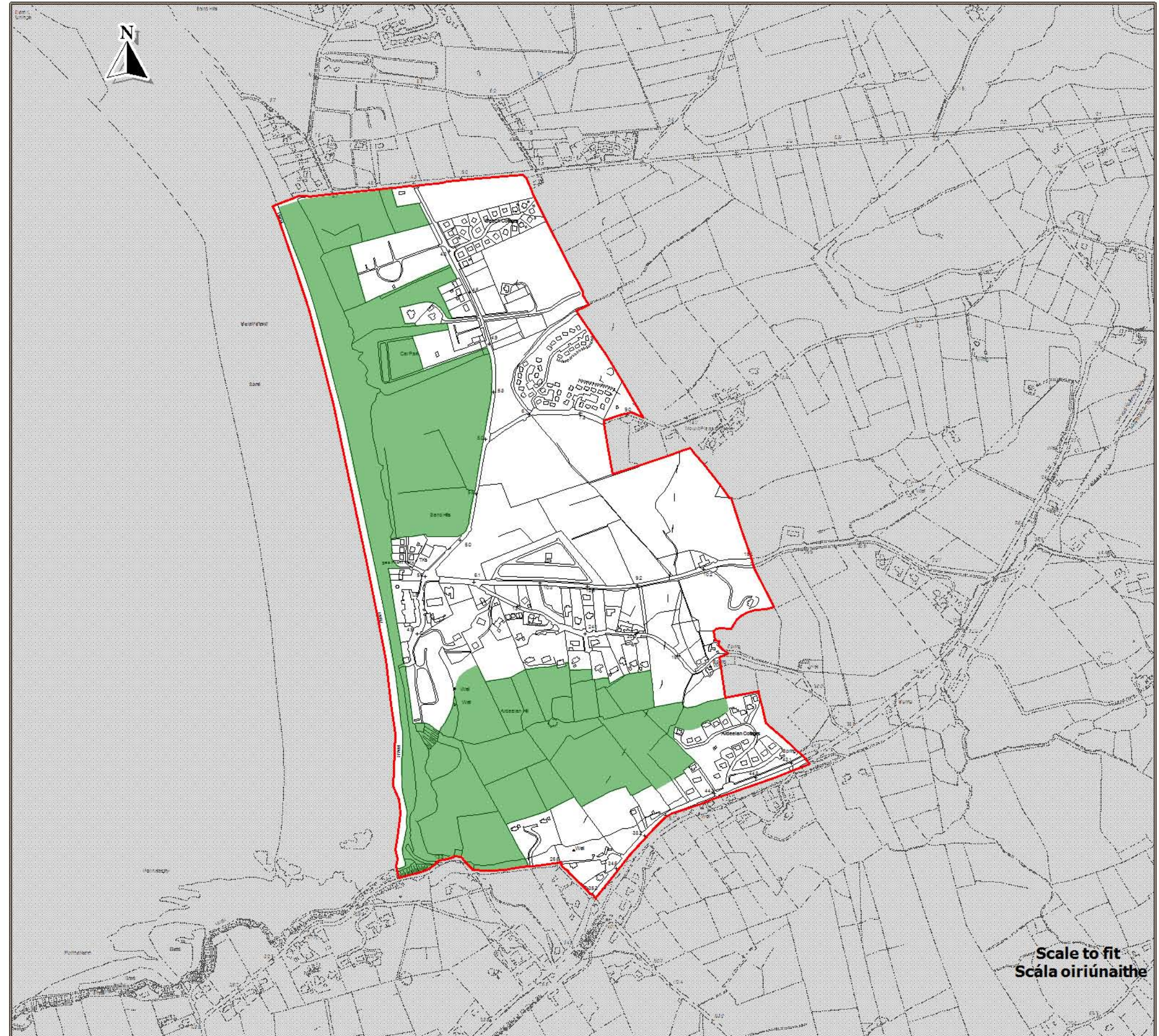
**Plean Forbartha  
Contae Dhún na nGall  
2018 - 2024**

Layer 3 - Map 15.59  
Sraith 3 - Léarscáil 15.59

**Rosnowlagh  
Ros Neamhlach**

**Settlement Framework  
Creatlach Lonnaíochta**

- Settlement Boundary  
Teorainn Lonnaíochta
- Amenity Area  
Limistéar Taitneamhachta



Source - Donegal County Council  
Foinse - Comhairle Chontae Dhún na nGall

Ordnance Survey Ireland data reproduced under OSI Licence Number 2018/02/CCMA/Donagall County Council. Unauthorised reproduction infringes Ordnance Survey Ireland and Government of Ireland copyright. Ordnance Survey Ireland, 2018. Donegal County Council, 2018.  
Sonraí de chuid Shuirbhéireacht Ordánais Éireann ama atáirgeadh faoi Uimhir Cheadúnais SOE 2018/02/CCMA Comhairle Contae Dhún na nGall. Má dhéantar é seo a atáirgeadh gan údarás, sáróidh sé cóipcheart Shuirbhéireacht Ordánais Éireann agus Rialtas na hÉireann. Shuirbhéireacht Ordánais Éireann, 2018.  
Comhairle Contae Dhún na nGall, 2018.

To be read in conjunction with relevant accompanying text contained in the front section of this appendix as well as other relevant objectives & policies of the CDP.  
Le Léamh i gcomhar leis an téacs ábhartha tionlacain atá chun tosaigh sa chuid seo den aguisín chomh maith le cuspóirí agus beartaí ábhartha eile sa PFC.



**County Donegal  
Development Plan  
2018 - 2024**

**Plean Forbartha  
Contae Dhún na nGall  
2018 - 2024**

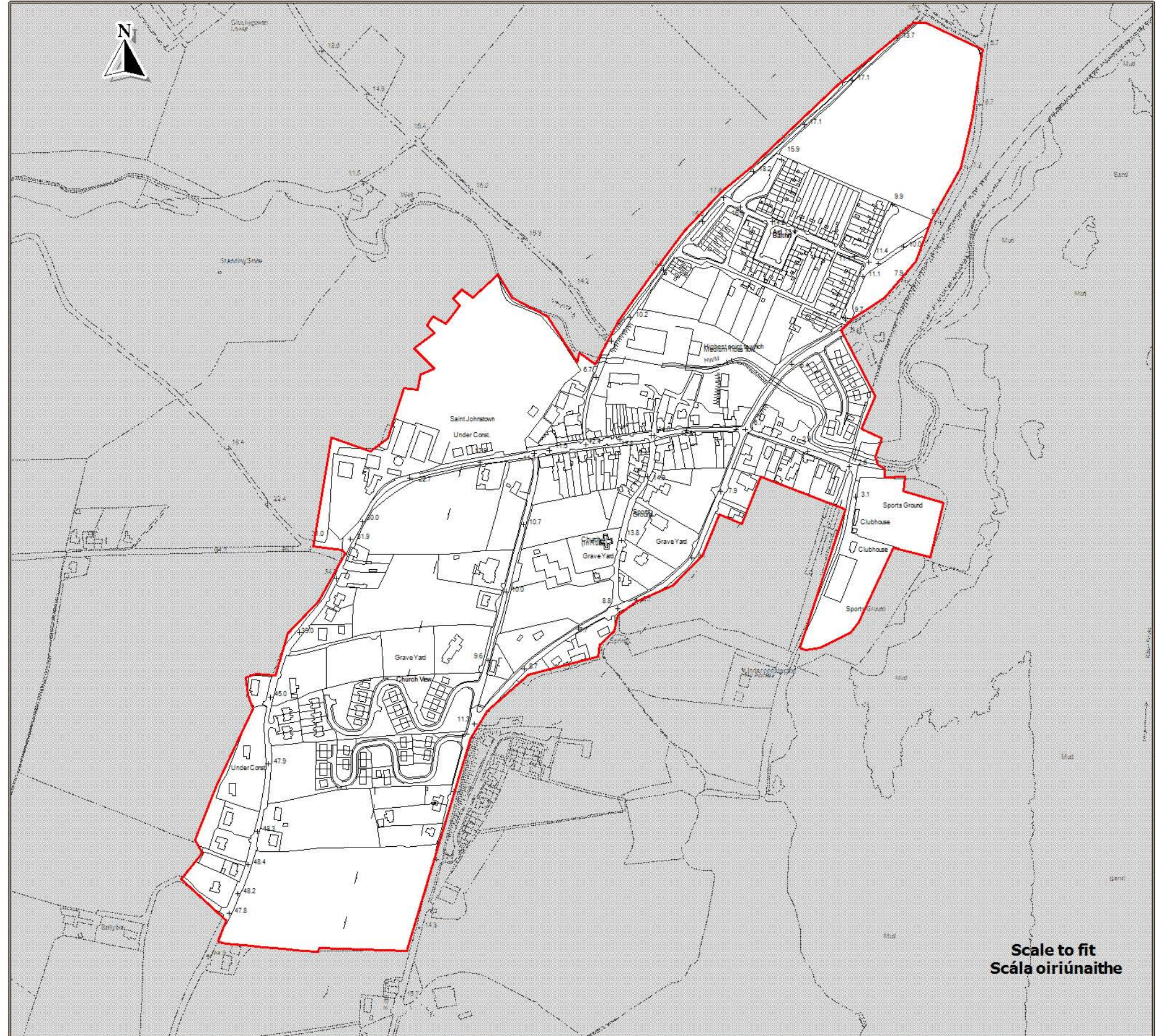
**Layer 3 - Map 15.60  
Sraith 3 - Léarscáil 15.60**

**St. Johnston  
Baile Suingean**

**Settlement Framework  
Creatlach Lonnaíochta**



Settlement Boundary  
Teorainn Lonnaíochta



**Scale to fit  
Scála oiriúnaithe**