
Comhairle Chontae Dhún na nGall



Plean Forbartha Chontae Dhún na nGall 2012-2018



Croí-Dhoiciméad

Meitheamh 2012



RÉAMHRÁ

Thar ceann Bhaill Thofa Chomhairle Contae Dhún na nGall, tá lúcháir orm Plean Forbartha Chontae Dhún na nGall 2012-2018 a chur i láthair. Is é is cuspóir don phlean seo cuidiú le forbairt inbhuanaithe Dhún na nGall a bhaint amach, mar a bhfuil an cháilíocht bheatha eisceachtúil, le hamharca cianaosta sléibhe, lochanna agus cladaigh, mar aon le raon leathan seirbhísí ardchaighdeáin le hinfheisteoirí agus turasóirí araon a mhealladh go dtí an ceantar.

Tá Dún na nGall mar chuid d'fhoréigiún mór le Cathair Dhoire, a bhaineann le cuid iarthuaisceart d'oileán na hÉireann. Cruthaíonn sé mais chriticiúil a thacaíonn le háiseanna éagsúla sláinte, oideachais, miondíola, sóisialta agus pobail a chuireann go léir, chomh maith leis na deiseanna a thugann Project Kelvin agus lucht oibre a bhfuil ardsíleanna acu, le háit tharraingteach a dhéanamh de Chontae le hinfheistiú a dhéanamh, le bheith ag obair, agus le maireachtáil inti.

Féachann an plean seo le Dún na nGall a shuíomh ionas go mbainfidh sí tairbhe ó na bealaí nua a saothraímid ár mbeatha i ndomhan iomaíoch. Caithfidimid tithe a chur ar fáil do dhaonra méadaitheach, atá ag maireachtáil níos faide agus atá ag iarraidh roghanna nua a dhéanamh. Caithfidimid freagairt do na hathruithe a thugann teicneolaíochtaí nua dúinn agus a chinntiú go mbeidh sé ar ár leas sóisialta, pobail, cultúrtha agus comhshaoil. Aithníonn an plean seo gur féidir ár gcomhshaoil stairiúil - foirgnimh, tírdhreacha, bailte móra agus sráidbhailte - a chaomhnú níos fearr má thig rath, seachas críonadh, ar a spiorad mar áit, agus féachann sé le candam suntasach forbartha a dhíriú ar shuíomhanna a ina bhfuil an cumas é a bhuanú.

Baineann an plean seo le cuidiú le fás dearfach ar bhealach inbhuanaithe a spreagann dul chun cinn eacnamaíoch, comhshaoil agus sóisialta don ghluín seo agus do na glúine atá le teacht. Is cóir d'fhorbairt atá inbhuanaithe dul ar aghaidh, gan mhoill - tá toimhde i bhfách le forbairt inbhuanaithe mar bhonn leis an phlean seo. Leagann an creat seo amach go soiléir cad é a d'fhéadfadh forbairt atá beartaithe neamh-inbhuanaithe agus is cleachtadh cruthaitheach é a aimsíonn bealaí leis na háiteanna ina mairimid a leasú agus a fheabhsú.

An Comhairleoir Noel McBride
Méara Chontae Dhún na nGall
Meitheamh 2012

Clár		Leathanach
Caibidil 1	Réamhrá Agus Comhthéacs	1
Caibidil 2	Croí-Straitéis	10
Caibidil 3	Forbairt Eacnamaíochta	30
	Forbairt Eacnamaíochta	30
	Straitéis Miondíola an Chontae 2012–2018	40
Caibidil 4	Infreastruchtúr	50
	Iompar	50
	Seirbhísí Uisce agus Comhshaoil	58
	Teileachumarsáid	66
	Tuilte	70
Caibidil 5	Tithíocht	76
	Straitéis Tithíochta	76
	Tithíocht Uirbeach	81
	Tithíocht Tuaithe	86
	Cóiríocht don Lucht Siúil	97
Caibidil 6	An Oidhreacht Nádúrtha agus Thógtha	99
	Oidhreacht Nádúrtha	99
	Oidhreacht Thógtha	104
	Oidhreacht Seandálaíochta	107
Caibidil 7	Forbairt Acmhainní Nádúrtha	109
	An Tionscal Eastóscach agus Geolaíochta	109
	Fuinneamh	112
Caibidil 8	Turasóireacht Agus Muir	119
	Turasóireacht	119
	Bainistiú Acmhainní Mara agus Criosanna Cósta	125
Caibidil 9	Pobal, Cultúr agus Gaeltacht	130
Caibidil 10	Forbairt agus Caighdeáin Theicniúla	138
Caibidil 11	Straitéis Cúraim Leanaí	193

AGUISÍNÍ

AGUISÍN A Creatchórais Bailte

AGUISÍN A Teach a Thógáil faoin Tuath i nDún na nGall. Treoir maidir le hIonad, Suíomh agus Dearadh.

AGUISÍN A Tuarascáil Comhshaoil (SEA)

Liosta Táblaí

- Tábla 1: Riachtanais Talún Tithíochta do Leitir Ceanainn agus don chuid eile de Chontae Dhún na nGall
- Tábla 2: Riachtanais Talún Tithíochta do Leitir Ceanainn agus don chuid eile de Chontae Dhún na nGall
- Tábla 3: Leithroinnt an daonra laistigh den aicme bailte
- Tábla 4: Leibhéal folúntais agus ceadanna atá ar marthain ag leibhéal aicme
- Tábla 5: Bailte móra a shuíomh sa san ordlathas lonnaíochtaí (agus tagair fosta do Léarscáil 1
- Tábla 6: Teilgin Daonáirimh
- Tábla 7: Soláthar talún laistigh den chuntas ar aicmí bailte uirbeach
- Tábla 8: Bailte Aicme 1 agus 2
- Tábla 9: Clár athnuachana Uirbeach agus Sráidbhailte 2010-2012
- Tábla 10: Díolacháin Mhiondíola Náisiúnta Iomlána do Gach Gnó Nasctha (Foinse CSO, 2010)
- Tábla 11: Díolacháin Mhiondíola Náisiúnta 2010 (Foinse CSO, 2010)
- Tábla 12: Fostaíocht Earnálach 2002-2006 (Aonad Taighde Chomhairle Chontae Dhún na nGall)
- Tábla 13: Spás Urláir i gContae Dhún na nGall, 2005
- Tábla 14: Cineál Miondíola
- Tábla 15: Riachtanais do chóireáil dramhuisce d'ílfhorbairtí
- Tábla 16: Leochaileacht Tuilte agus Treoir maidir le hÚsáid Talún
- Tábla 17: Maitrís Leochaileachta do Cheantair Uirbeacha
- Tábla 18: Ionaid Mhuiríne/Slatiascaireachta Mara Bheartaithe
- Tábla 19: Tránna Brataí Goirme
- Tábla 20: Teorainneacha ar Thaobh an Bhóthair i gCeantair Thuaithe
- Tábla 21: Bóithre Poiblí ach go hÁirithe
- Tábla 22: Bóithre Inmheánacha Cónaithe/Tionscail
- Tábla 23: Amharclínte ag pointí rochtana chuig Bóithre nach Bóithre Náisiúnta iad
- Tábla 24: Achar Amhairc chun Stopadh
- Tábla 25: Caighdeáin Pháirceála Carranna
- Tábla 26: Diminsin Na Mbánna Lódála & Páirceála
- Tábla 27: Séadchomharthaí Náisiúnta faoi Úinéireacht Stáit nó faoi Chaomhnóireacht an OPW
- Tábla 28: Reiligi Stairiúla (atá faoi chaomhnóireacht Chomhairle Chontae Dhún na nGall)
- Tábla 29: Taifead Na Struchtúr Cosanta - Toghcheantar na nGleanntach
- Tábla 30: Taifead Na Struchtúr Cosanta - Toghcheantar Inis Eoghain
- Tábla 31: Taifead Na Struchtúr Cosanta - Toghcheantar Leitir Ceanainn
- Tábla 32: Taifead Na Struchtúr Cosanta - Toghcheantar Shrath an Urláir
- Tábla 33: Taifead Na Struchtúr Cosanta - Toghcheantar Bhaile Dhún na nGall
- Tábla 34: Cearta Slí Poiblí

- Tábla 35: Líon Iomlán na Seirbhísí Cúraim Leanaí sa Chontae
Tábla 36: Scaipeadh geografach na seirbhísí
Tábla 37: Seirbhísí Cúram Leanaí ag Rochtain ar an Scéim Fóirdheontais Pobail um Chúram Leanaí (Scéim FPCL)
Tábla 38: Seirbhísí Cúram Leanaí ag Rochtain ar an Sceim Tacaíochta Fostaíochta agus Oiliúna Cúraim Leanaí (Scéim TFOCL)
Tábla 39: An Líon Leabh i gContae Dhún na nGall de réir bliana, aoisghrúpa agus toghlimistéar.
Tábla 40: Daonáireamh an Toghlimistéir a léiríonn athrú céatadáin agus athrú iarbhir idir dhaonáireamh 2002-2006
Tábla 41: Tábla ina léirítear staitisticí ar an líon leabh atá anois ann agus ar an líon leabh atá teilgthe (Bunaithe ar mheántreocht leanúnach d'ardú de 2.4% ar an ráta breithe bliain ar bhliain san aoischohóirt 0-4, agus leanúint an fháis de 2% roimhe sin san aoischohóirt 0-14)
Tábla 42: Léirítear Ráta Breithe Bliantúil Iarbhir i nDún na nGall ó 1998-2009 agus Ráta Breithe Bliantúil Teilgthe ó 2010-2016, bunaithe ar ardú bliantúil de 2.4% (an meánráta fáis idir 1998-2009)

Liosta Figiúirí

- Fíor 1: Ceangail an Phean Forbartha le pleananna eile.
Fíor 2: Cuntas ar Aicmí Bailte Uirbeacha do Chontae Dhún na nGall (Aicmí).
Fíor 3: Factóirí Iomaíochta.
Fíor 4: Sampla – Saincheantair Tuilte A, B agus C.
Fíor 5: Ceadanna tithe saoire de réir toghlimistéir 2000-2010.
Fíor 6: Mionsonraí faoi Bhealaí Isteach do Mhaoin Chónaithe.
Fíor 7: Tomhas le haghaidh Spré Léargais [achair X & Y].
Fíor 8: Spré léargais malartach do bhóithre uirbeacha, réigiúnacha agus áitiúla sa chas go mbíonn cosc ar scoitheadh.

Liosta Léarscáileanna

- Léarscáil 1: Croí-Straitéis.
Léarscáil 2: Slite Infreastruchtúir Straitéiseacha.
Léarscáil 3: Líonra Iompair Sraitéiseach.
Léarscáil 4: Aerfort a Chosaint Léarscáil.
Léarscáil 5: Gréasán Teileachumarsáide do Ghutháin Phóca.
Léarscáil 6: Mórlíonra ICT gan Sreang.
Léarscáil 7: Cineálacha Ceantar Tuaithe.
Léarscáil 8: Limistéar Conláiste Ardscéimhe.
Léarscáil 9: Fuinneamh Gaoithe.
Léarscáil 10: Cearta Slí Poiblí.

Bealaí agus Slite Léarscáilithe d'Fhorchoimeád

- Léarscáil (a) N14 Leitir Ceanainn go Leifear.
Léarscáil (b) N15 Leifear go Bealach Féich.
Léarscáil (c) N56 Tamhnach an tSalainn go hInbhear.
Léarscáil (d) N56 An Clochán Liath Na Gleannta (Cill Riáin).
Léarscáil (e) N56 Bóthar Faoisimh Leitir Ceanainn.
Léarscáil (f) N13-N15 Seachbhóthar Bhealach Féich Shrath an Urláir.
Léarscáil (g) N56 Inbhear go Na Cealla Beaga.
Léarscáil (h) Bóithre Faoisimh Laistigh agus Lasmuigh Bhun Cranncha.
Léarscáil (i) Seachbhóthar Mhagh.

Caibidil 1

Réamhrá Agus Comhthéacs.



Caibidil 1 Réamhrá Agus Comhthéacs

1.1 Réamhrá

Is é Plean Forbartha Chontae Dhún na nGall an príomhuirlis a úsáidtear chun athruithe ar úsáid talún sa Chontae a bhainistiú. Baineann an t-athrú fisiciúil le brúnna agus le fás laistigh dár mbailte agus dár gceantair thuaithe; athnuachan agus athghiniúint na mbailte agus na gceantar tuaithe sin; ár n-oidhreacht a chosaint (nádurtha agus de dhéantús an duine); chomh maith leis na hiliomad brúnna éagsúla ar an tírdhreach i bhfoirm cineálacha éagsúla forbartha.

Ullmhaíodh an Plean Forbartha 2012-2018 seo de réir riachtanas na nAchtanna um Pleanáil agus Forbairt 2000 go 2010 agus de réir Treoirlínte an Phlean Forbartha, 2007 agus de réir treoracha Rialtais eile i bhfoirm Treoirlínte agus Ciorclán.

Leagann an Plean cuspóirí agus beartais straitéiseacha na Comhairle amach maidir le forbairt foriomlán an Chontae suas go dtí 2018 agus ina dhiaidh sin suas go dtí an bhliain ionchais 2022. Baineann an Plean le ceantar feidhme Chomhairle Chontae Dhún na nGall, gan na trí limistéar Comhairlí Baile seo a leanas san áireamh: Leitir Ceanainn, Bun Cranncha agus Bun Dobhráin ó tharla gur Údarás Phleanála ar leithligh atá iontu agus tá a gcuid Pleananna Forbartha féin acu.

Cuimsíonn an Plean Forbartha Croí-Straitéis atá straitéiseach chun críocha cuspóirí forbartha agus beartais a fhorbairt le hollstraitéis faoi choinne phleanáil chuí agus fhorbair inbhuanaithe cheantar an Phlean Forbartha a sheachadadh. Léiríonn an Chroí-Straitéis go bhfuil na cuspóirí forbartha leagtha amach sa Phlean comhleanúnach chomh fada agus is féidir a dhéanamh le cuspóirí forbartha Náisiúnta agus Réigiúnacha leagtha amach sa Phlean Spásúil Náisiúnta, 2002-2020 agus in Treoirlínte Pleanála do Réigiún na Teorann, 2012-2022. Tá an Plean Forbartha faoi réir, chomh maith, Measúnú Comhshaoil Straitéiseach (MCS) léirithe mar Aguisín C, na tuairisce Comhshaoil agus tuairisce ar phróiseas an Mheasúnaithe Chuí (MC) mar a éilítear faoi Threoir na nGnáthóg.

Éilíonn an tAcht Pleanála go gcuimseoidh an Plean Forbartha roinnt cuspóirí reachtúla ar nós iad seo a leanas:

- Na húsáidí a bhaintear as an talamh a chríosú.
- Infreastruchtúr a sholáthar.
- An comhshaol a chaomhnú agus a chosaint.
- Bainistiú gnéithe an tírdhreacha a spreagadh agus a charachtar a chaomhnú.
- Na caighdeáin comhshaoil agus na cuspóirí a bunaíodh do chomhlachtaí rialacháin uisce dromchla agus screamhuisce a chomhlíonadh.
- Riachtanais shóisialta, phobail agus chultúir a lánpháirtiú.
- Struchtúir, nó codanna struchtúr, a bhfuil leas speisialta ailtireachta, stairiúil, seandálaíochta, ealaíonta, cultúir, eolaíochta, sóisialta nó teicniúil ag baint leo a chosaint.
- Tréithe na gceantar caomhantais ailtireachta a chaomhnú.
- Na ceantair a bhfuil athghiniúint de dhíth orthu a athnuachan agus a fhorbairt.
- Cóiríocht don lucht siúil a chur ar fáil.
- Taitneamhachtaí lena n-áirítear taitneamhachtaí áineasa agus cultúir a chaomhnú, a fheabhsú agus a leathnú.
- Soláthar seirbhísí chuig an phobal agus i scoileanna, i naíolanna agus i saoráidí oideachais/cúraim leanaí áirithe eile a sholáthar nó a éascú.
- Oidhreacht teanga agus cultúir na Gaeltachta a chosaint.

- Lonnaíocht inbhuanaithe agus straitéisí iompair i gceantair uirbeacha agus tuaithe a chur chun cinn.
- Cearta rochtana poiblí a chaomhnú.

Léirmhíniú

Sa Phlean seo mura n-éilíonn an comhthéacs a mhalairt:-

Ciallaíonn "An Chomhairle" Comhairle Chontae Dhún na nGall.

Ciallaíonn "An Chomhairle Contae" Comhairle Chontae Dhún na nGall.

Ciallaíonn "An Contae" ceantar riaracháin na Comhairle chun críocha na nAchtanna Pleanála atá comhdhéanta de Chontae Dhún na nGall ar fad gan Comhairlí Baile Bhun Cranncha, Bun Dobhráin agus Leitir Ceanainn san áireamh.

Ciallaíonn "An Plean" Plean Forbartha Chontae Dhún na nGall 2012-2018.

Leagan amach an doiciméid

Tá na doiciméid seo a leanas mar chuid de Plean Forbartha Chontae Dhún na nGall 2012-2018:

1. An Doiciméad Scríofa
2. Léirscáileanna/Pleananna
3. Aguisíní

D'fhonn amhras a sheachaint, sa chás go mbíonn easaontas nó difríocht idir léirscáileanna agus téacs, bíonn feidhm leis an ráiteas scríofa.

1.2 An Comhthéacs Pleanála

Comhthéacs Náisiúnta agus Trasteorann

An Straitéis Spáis Náisiúnta 2002-2020

Is creat pleanála atá sa Straitéis Spáis Náisiúnta (NSS) 2002-2020 atá leagtha amach chun cothromaíocht inmhathana forbartha sóisialta, eacnamaíochta agus fisiciúil agus fás daonra ar fud na tíre a bhaint amach. Leagann an NSS béim ar ról lárnach na nGeatabhealaí ainmnithe, agus iad ag feidhmiú mar threallús eacnamaíochta do na Réigiúin. Maidir le Contae Dhún na nGall agus an tIarthuaisceart, d'ainmnigh an NSS geatabhealach nasctha do Leitir Ceanainn-Doire, mar cheann de na 8 geatabhealaí sa tír lasmuigh de Bhaile Átha Cliath.

D'aithin an NSS roinnt príomhréimsí le breithniú a dhéanamh orthu i gcomhthéacs spáis;

- An deis atá ann comhoibriú a dhéanamh ar phríomhshaincheistanna pleanála straitéiseacha le Tuaisceart Éireann;
- An riachtanas atá ann mais chriticiúil a bhaint amach, go háirithe i Leitir Ceanainn;
- A chinntiú go mbeidh ceangail infreastruchtúir leordhóthanacha ann idir an Réigiún agus an chuid eile den tír agus Tuaisceart Éireann.

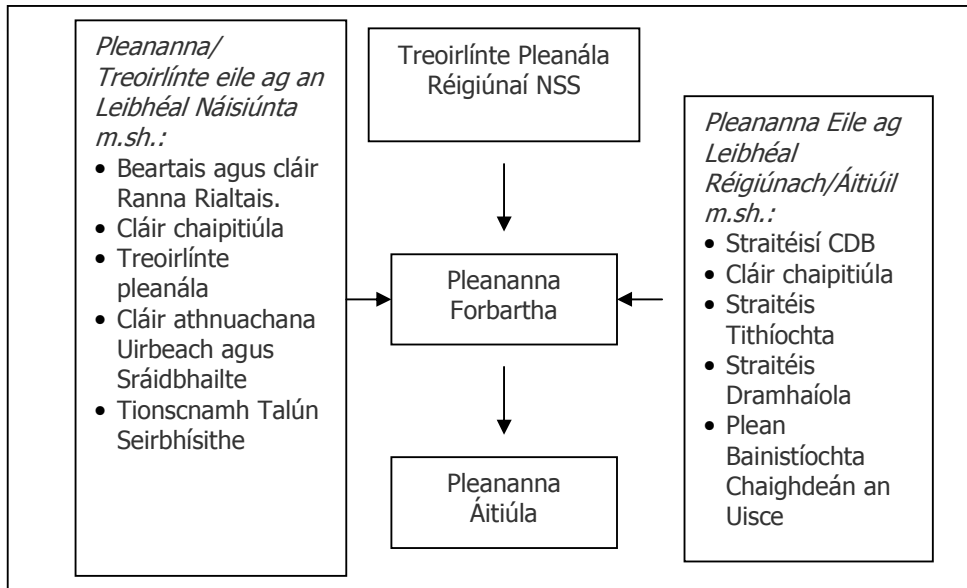
Léirigh an Rialtas i dtuarascáil an NSS, 'Update and Outlook Report' a foilsíodh le déanaí roinnt pointí ar mhaithe le gníomhartha amach anseo a bhaineann leis an bPlean Forbartha Contae:

- Ní mór go ndéanfar infheistíocht chaipitil in infreastruchtúr fisiciúil a ailíniú níos dlúithe leis an bheartas lonnaithe, chun tosaíocht na pleanála agus na hinfeistíochta straitéisí a lánpháirtiú ionas go ndéanfar ar sholáthar infreastruchtúir agus go ndéanfar é a chomhordú go héifeachtúil.
- Tacaíocht a thabhairt do chuspóirí beartais Gheilleagar Stuama an Rialtais ar mhaithe le hathnuachan eacnamaíochta, le hinfeistíocht chomhordaithe sna príomhGheatabhealaí ar nós

Leitir Ceanainn, a bhfuil deis láidir agus daonra leordhóthanach acu le bheith mar threallús do dhul chun cinn eacnamaíochta Réigiúnach agus Náisiúnta.

- Leas a bhaint as deiseanna na gceantar tuaithe agus fostaíocht nua a chruthú, go háirithe ó thaobh úsáid inbhuanaithe na n-acmhainní nádúrtha dúchasacha sna hearnálacha seo a leanas: talmhaíocht agus agra-ghnó, foraoiseacht, iascach, fuinneamh in-athnuaite agus turasóireacht, agus i réimsí eile fosta ar nós earnálacha eolasbhunaithe nó earnálacha cruthaitheacha, nach mbraitheann go mór ar an láthair.
- An deis atá ann lánpháirtiú oibríochta níos fearr a chruthú i gcur i bhfeidhm dhá straitéis spáis ar oiléan na hÉireann trí shonraí, trí chomhairle agus trí chomhoibriú a roinnt níos fearr agus pleannanna reachtúla agus neamhreachtúla á bhforbairt.
- “Croí-Straitéisí” a thabhairt isteach sa Phlean Forbartha chun béim a leagan ar ról agus ábharthacht straitéiseach na dTreoirínte Pleanála Réigiúnacha chun forbairt áitiúil a threorú agus a chomhordú agus chun comhleanúnachas níos fearr a chinntiú idir beartas úsáid talún Náisiúnta, Clár Infheistíochta Caipitiúla, Pleananna Forbartha agus Pleananna Limistéir Áitiúil.
- Timpeallachtaí uirbeacha ardchaighdeán ar féidir leo an caighdeán saoil a fheabhsú, éileamh ar thaisteal a laghdú, an úsáid is fearr a bhaint as infreastruchtúr agus costais shóisialta agus comhshaoil diúltacha a laghdú.
- An méid a bhraithimid ar bhreoslaí iontaise agus ar astaíochtaí gáis cheaptha a laghdú agus caighdeán an uisce a chosaint agus a fheabhsú, éiceachórais nádúrtha agus bithéagsúlacht a chaomhnú agus a fheabhsú.
- Ní mór go dtabharfadh na straitéisí forbartha eacnamaíochta aghaidh ar na deiseanna atá ann chun fostaíocht nua agus éagsúil a chur ar fáil i gceantair thuaithe.

Fíor 1: Ceangail an Phlean Forbartha le pleannanna eile



Treoirínte don Bheartas Pleanála Náisiúnta

Éilíonn na hAchtanna Pleanála ar na húdaráis Phleanála aird a thabhairt ar Threoirínte an Aire. Is iad na treoirínte a bhfuil an bhaint is mó acu le hullmhú an Phlean Forbartha ná:

- Measúnacht Straitéiseach Comhshaoil (MSC)
- An Córas Pleanála agus Bainistiú Baoil Tuilte
- Treoirínte maidir le Tithíocht Tuaithe Inbhuanaithe a Fhorbairt
- Treoirínte Pleanála Miondíola

- Forbairt Chónaithe Inbhuanaithe i gCeantair Uirbeacha agus sna Lámhleabhair Deartha
- Treoirínte maidir le Pleananna Forbartha

Is féidir sraith treoirínte a fháil ar www.environ.ie.

An Straitéis Forbartha Réigiúnach do Thuaisceart Éireann a cuireadh le chéile in 2001 (RDSNI)

Tá teorainn forleathan ag an gContae le Tuaisceart Éireann. Tá níos mó ná 90% de theorainn na talún ag luí le hais Thuaisceart Éireann. Tá sé tábhachtach go ndéantar an fhíríc seo a aithint i gcomhthéacs pleanála an Phlean Forbartha. Bhí roinnt téamaí ullmhaithe ag an RDSNI:

- Córais uirbeacha pholalárnach agus cothromaithe a fhorbairt.
- An riachtanas atá ann caidrimh uirbeacha-tuaithe nua a fhorbairt.
- Infreastruchtúr lánpháirtithe a chur chun cinn.
- Úsáid stuama agus íogaireach a bhaint as acmhainní nádúrtha, agus as an oidhreacht thógtha agus chultúrtha fosta.

Aithníonn na téamaí seo an tábhacht a bhaineann le pleanáil spáis a chomhordú i gceantair Trasteorann. Go sonrach, tá sé mar chuspóir ag an straitéis an tIarthuaisceart a fhorbairt bunaithe ar Chathair Dhoire, agus an chathair a láidriú mar mhol don Iarthuaisceart ar fad, Dún na nGall a bhfuil go leor ceangal aige le Doire, san áireamh. Tugann an straitéis le fios go bhfuil ceantair faoi mhíbhuntáiste ar an dá thaobh den Teorainn, rud a leagann béim ar an riachtanas atá ann fás eacnamaíochta níos fearr a chothú ar fud an cheantair ar fad. Dá bhrí sin, spreagann an Straitéis comhoibriú Trasteorann ar bhonn fíorleathan. Áirítear na pointí seo a leanas ar na cuspóirí straitéiseacha do cheantar an Iarthuaisceart fosta:

- Ról Dhoire a láidriú mar chathair Réigiúnach agus mar mhol iompair an Iarthuaisceart, a chuireann príomh-infreastruchtúr agus príomhsheirbhísí ar fáil i gcúrsaí riaracháin, oideachais, sláinte, fuinnimh, tionscail, tráchtála, siopadóireachta, cultúir agus ó thaobh taitneamhachtaí turasóireachta.
- Fás eacnamaíochta agus forbairt tionscail a spreagadh chun freastal ar riachtanais fostaíochta daonra atá ag fás go tapaidh; agus
- Doire a chur chun cinn trí athnuachan leanúnach agus forbairt íogaireach a dhéanamh ar an suíomh iontach in aice le bruach na habhann agus ar na ballaí uathúla i gcróilár na cathrach.

Comhthéacs an Bheartais Réigiúnaigh

Treoirínte Pleanála Réigiúnacha Údarás na dTeorann Réigiúnach (BRA) 2010-2022

Tá Údarás na dTeorann Réigiúnach (BRA) ar cheann de na 8 údarás a bunaíodh mar chomhlacht reachtúil in 1994, agus é mar shainordú aige comhordú a chur chun cinn ar fud ghnó na nÚdarás Áitiúil ag leibhéal Réigiúnach agus comhairle a thabhairt ar mhaoiniú. Clúdaíonn an BRA na contaetha seo a leanas: Dún na nGall, Sligeach, Liatroim, Cabhán, Muineachán agus Lú.

Foilsíodh na céad Treoirínte Pleanála Réigiúnacha (RPGanna) in 2004. Clúdaíonn an RPGanna nua an tréimhse 2010-2022 agus cuireann siad leis na taithí roimhe seo. Tá na treoirínte nua riachtanach chun creat pleanála straitéiseach fadthéarmach a leagan amach ar mhaithe le pleanáil agus forbairt chuí an Réigiúin chun soláthar a dhéanamh do phobail inbhuanaithe. Tagann na Treoirínte leis an Straitéis Spáis Náisiúnta agus leis an bPlean Forbartha Náisiúnta chomh maith leis an Straitéis Forbartha Réigiúnach i dTuaisceart Éireann.

Cuireann na Treoirínte nua múnla níos lánpháirtithe ar fáil ar mhaithe le fás agus le forbairt agus tagann pleanáil spáis leis an ngeilleagar agus leis an infreastruchtúr beartaithe laistigh de gach réimse

earnála ábhartha. Cuireann breithniú níos sonraithe ar athrú aeráide, ar bhainistiú comhshaoil agus ar bhainistiú baoil tuilte leis an gcur chuige nua.

Léarscáil 3.1 sna TPR (Meán Fómhair 2010) an straitéis spásúil lonnaíochta do réigiún na teorann. Sainithníonn an straitéis seo an tábhacht a bhaineann le Bealach Straitéiseach an Iarthair a nascann Leitir Ceanainn, Doire, Baile Féich/Srath an Urláir, Baile Dhún na nGall, Béal Átha Seanaidh, Bun Dobhráin agus Geatabhealach Shligigh. Léiríonn sé, thairis sin, nascacht ar aghaidh ó na Geatabhealaigh go Tuaisceart Éireann agus trí Shligeach chun na Gaillimhe. Tá an tábhacht a bhaineann le tionscadal débthóthair an A5 leis an bhealach iompair straitéiseach ó Dhoire go Baile Átha Cliath a uasghrádú soiléir chomh maith agus an Trasbhóthar Thuaidh á aithint, agus tá a naisc le Bealach an Iarthair soiléir chomh maith leis an tairbhe ghaolmhar do réigiún an iarthuaiscirt.

Maidir le forbairt eacnamaíoch, baineann na saincheistanna a eascraíonn ó na TPR i dtaca leis an phlean forbartha leis an riachtanas soláthar talaimh agus infreastruchtúir ar mhórsála faoi choinne mórinfheistíochta, tailte tionsclaíocha agus trádála atá criosaithe go himleor agus breithniú ar an chur chuige seichimh ina leith seo. Rud eile de, léiríonn na TPR an gá le soláthar a dhéanamh faoi choinne éagsúlú talmhaíochta agus fiontríocht tuaithe, ar a n-áirítear coilltiú agus fuinneamh inathnuaite faoi réir breithnithe fóirsteanacha comhshaoil. Nótálann na TPR chomh maith an gá le deiseanna a chur ar fáil faoi choinne fiontar a bhunú bunaithe ar phróiseáil táirgí nádúrtha chomh maith leis an tábhacht a bhaineann le hearnáil an mhiondíola agus leibhéal caillteanais mhiondíola go Tuaisceart Éireann a aithint. Rud eile de, i gcomhthéacs mórfhorbairt fiontraíochta agus tionsclaíochta, nótálann na TPR nach mór beartais a bheith ann faoi choinne fhorbairt a leithéid de mhórfhiontraíocht agus tionsclaíocht i suíomhanna inarbh fhéidir córais chóireála fuíolluisce le cumas sceitheanna fuíolluisce a chur amach atá ar chaighdeán nach mbeidh tionchar diúltach aige ar láithreacha Eorpacha síos an sruth.

Tá na príomhphointí seo maidir leis an bPlean Forbartha san áireamh le príomhspricanna straitéiseacha na RGPanna.

- Forbairt ar an tsócmaíocht is tábhachtaí sa Réigiún a chothú, is í sin a chuid daoine, trí chaighdeán saoil níos fearr a chur ar fáil.
- A chinntiú go bhfeidhmeoidh an fhorbairt a dhéanfar ar Leitir Ceanainn mar threallús straitéiseach fais don Chontae agus go n-éascóidh an fhorbairt sin forbairt inbhuanaithe lánpháirtithe idir ceantair uirbeacha agus tuaithe.
- Naisc chomhcheangailteachta agus soghluaiseachta a fheabhsú.
- Nuálaíocht, fás eacnamaíochta agus iomaíochas ó thaobh deis forbartha an Chontae a chur chun cinn agus na hearnálacha a thiocfaidh chun cinn a éascú chun poist inbhuanaithe a chur ar fáil don todhcháí.
- Caighdeán an chomhshaoil nádúrtha agus na hoidhreachta tógtha a chosaint agus a fheabhsú.

Leagann na RPGanna Croí-Straitéis amach don Réigiún. Bunaíonn siad an creat d'fhás daonra, do spriocanna tithíochta agus don Riachtanas Talún Tithíochta (HLR) do gach údarás áitiúil. Tá na figiúirí a bhaineann le Dún na nGall leagtha amach i dTábla 1 thíos agus ní mór iad a thabhairt san áireamh sa Phlean Forbartha tríd an gCroí-Straitéis Bailte de réir mar a éilíonn an reachtaíocht agus mar atá leagtha amach i gCaibidil 2.

Tábla 1: Riachtanais Talún Tithíochta do Leitir Ceanainn agus don chuid eile de Chontae Dhún na nGall (mar atá sna RPGanna do Réigiún an Teorann 2010)

Láthair	Ardú ar an daonra 2010-2016	Líon na n-aonad conáithe a d'fhéadfadh a bheith riachtanach don tréimhse 2012-2018	An méid talún tithíochta críosaithe iomlán a bheidh ag teastáil don tréimhse 2010-2016 (50% maidr le criosú de réir Treoirlínte Pleanála agus Forbartha na Roinne Comhshaoil, Oidhreachta agus Rialtais Áitiúil san áireamh)	Riachtanas Talún Tithíochta (bunaithe ar (i) 12 aonad / heic (ii) 15 aonad / heic (iii) 20 aonad / heic (+50%)
Leitir Ceanainn	2,700	925 (bunaithe ar mheánmhéid lín tí de 2.92 duine i bPlean Forbartha Leitir Ceanainn & na gCeantar Máguaird)	41 heic (bunaithe ar mheánmhéid dlúis thithíochta de 35 aonad in aghaidh an heicteáir)	---
Contae Dhún na nGall (gan Leitir Ceanainn san áireamh)	10,227 (mínithe mar an sciar a bhí fágtha)	3,653 (bunaithe ar mheánmhéid lín tí de 2.8)	---	297 heic 237 heic 178 heic ¹

An Plean Bainistíochta Abhantraí do Cheantar Abhantraí an Iarthuaiscirt (RBMP) 2009-2015

De réir Chreat-Treoir Uisce de chuid an AE, tá Éire tiomanta bainistíocht a dhéanamh ar na huiscí ar fad trí phróiseas atá bunaithe ar dhobharcheantair, agus is é an Plean Bainistithe Abhantraí (RBMP) an sásra chun sin a bhaint amach.

Tá sé mar aidhm ag an RBMP gach uisce laistigh den cheantar a chosaint agus, nuair is gá, uiscí a fheabhsú agus úsáid uisce inbhuanaithe a bhaint amach. San áireamh ar na huiscí tá aibhneacha, canálacha, locha, taiscumair, screamhuiscí, ceantair chosanta (lena n-áirítear bogaigh agus éiceachórais eile a bhraitheann ar uisce) inbhir agus uiscí cósta.

Féachann cur i bhfeidhm an RBMP le feabhas breise a bhaint amach agus leis sin go mbainfeadh go leor uiscí i nDún na nGall "stádas maith" ar a laghad amach roimh 2015, agus go mbeadh an pobal ar fad in ann leas a bhaint as trí rochtain inbhuanaithe fadthéarmach ar na huiscí seo agus ar úsáid na n-uiscí a chur ar fáil. Sa chás go mbíonn uiscí níos ísle ná an stádas maith, ní mór iad a fheabhsú go dtí go mbaineann siad stádas maith amach agus níor chóir go dtiocfadh meathlú ar stádas na n-uiscí reatha.

¹ Ní áiríonn Riachtanais Talaimh Thithíochta an riachtanas ag aicme 5 nó ní bheidh talamh críosaithe in aicme 5, tuath.

Beidh tionchar mór ag an RBMP ar chuspóirí agus ar bheartais an Phlean Forbartha go háirithe maidir le Croí-Straitéis/Ordlathas Bailte agus caibidil earnála ar nós Forbairt Eacnamaíochta agus Tithíocht a ullmhú.

An Comhthéacs Beartas Áitiúil

Ag leanúint ar aghaidh ó na creataí Náisiúnta agus Réigiúnacha tá doiciméid áitiúla eile a bhfuil tábhacht ag baint leo fosta. Tá trí Phlean Forbartha reachtúil eile ann a bhaineann leis an gContae. Is iad sin:

- Plean Forbartha Leitir Ceanainn agus na gCeantar Máguaire (2009-2015).
- Plean Forbartha Bun Dobhráin agus na gCeantar Máguaire (2009-2015).
- Plean Forbartha Bhun Cranncha agus na gCeantar Máguaire (2008-2014).

Tá tábhacht ag baint le Plean Forbartha Leitir Ceanainn agus na gCeantar Máguaire ó tharla go gcuireann sé an creat ar fáil chun iad a aistriú chuig Cathair Geatabhealach, mar atá leagtha amach san NSS.

Ullmháodh Pleananna Limistéir Áitiúil i roinnt bailte agus sráidbhailte ar fud an Chontae. Léiríonn an Croí-Straitéis áfach, an rún atá ann faoi láthair maidir le Pleananna Limistéir Áitiúla a ullmhú amach anseo. I mbailte aicme 2 (Iasmuigh de Bhun Cranncha agus de Bhun Dobhráin mar a luaitear thuas), ullmhófar Pleananna Limistéir Áitiúla agus cuirfear pleananna nua ina n-áit nó déanfar iad a leasú, de réir mar is cuí, laistigh de bhliain amháin ó ghlacfar an Plean Forbartha Contae de réir riachtanas reachtaíochta.

San áireamh le doiciméid áitiúla eile a bhaineann leis an Phlean Forbartha Contae tá An Straitéis. Cuireann An Straitéis straitéis socheacnamaíochta agus cultúrtha ar fáil don Chontae agus d'ullmhaigh an Bord Forbartha Contae é, Bord a sheasann do leasanna earnála éagsúla. Tá sé tábhachtach an caidreamh idir an Plean Forbartha agus An Straitéis a shoiléiriú. Cuireann An Straitéis an comhthéacs socheacnamaíochta ar fáil don Phlean Forbartha. Feidhmíonn an dá cháipéis mar ráitis a thagann le chéile maidir le forbairt an Chontae, ach tá réimse freagrachta éagsúil acu. Díríonn An Straitéis ar fhorbairt shóisialta, eacnamaíochta agus chultúrtha, ach díríonn an Plean Forbartha ar úsáid talún go príomha. Bíonn breithnuithe socheacnamaíochta mar fhaisnéis do chinntí úsáide talún agus léiríonn diminsean spáis na Straitéise ar bheartais úsáide talún agus ar chuspóirí an Phlean Forbartha. Is é an Plean Forbartha an ráiteas reachtúil maidir le cúrsaí straitéise úsáid talún. I gcleachtas áfach, bíonn go leor idirghníomhaíochta idir an dá cháipéis, ó tharla go gcabhraíonn an dá cheann acu chun comhthéacs a leagan amach dá chéile. Léiríonn agus neartaíonn siad a chéile in áit a bheith in iomaíocht nó in easaontas lena chéile ó thaobh téarmaí beartas de.

Tá deis ann chomh maith naisc Trasteorann a fhorbairt agus a úsáid i gcomhthéacs Geatabhealaigh Leitir Ceanainn-Doire trí Thionscnamh Gheatabhealach an Iarthuaiscirt agus trí Chomhpháirtíocht an Iarthuaiscirt.

1.3 Daonra

Tá Páipéar Deimeagrafaíochta cúlra (Samhain 2010) ullmhaithe mar chuid de phróiseas athbhreithnithe an phlean le hanailís spásúil mhionsonraithe treochtaí daonra sa Chontae a leagan amach. Tugann an Tuairisc Chomhshaoil, Rannán 5.9 (Aguisín C) forbhreachnú ar na treochtaí deimeagrafacha sa chontae arna ndíorthú ón pháipéar cúlra.

Measadh daonra Chontae Dhún na nGall (réamhthorthaí dhaonáireamh 2011) ag 160,927, i ndiaidh fás de 9.3% thar an tréimhse 2006-2011. Léiríonn seo ráta fáis níos gaiste ná an ráta fáis faoi choinne 2002-2006 (7%). Tá an ráta fáis thar an tréimhse 2006-2011 faoi choinne Dhún na nGall níos gaiste ná ráta fáis an Stáit (8.1%).

Bhí an dara ráta folúis ab airde sa stát i gContae Dhún na nGall in 2011, ag 28.5% arb ionann é agus 24,066 teach. Tá an figiúr seo ard nó tá sé comhdhéanta d'iomlán na dtithe folmha + árasáin fholmha + tithe saoire/ stoc iomlán tithe.

1.4 Dálaí Reatha Eacnamaíocha

I gCaibidil 3, Forbairt Eacnamaíoch, leagtar amach an comhthéacs náisiúnta don phlean forbartha, ag rá gur fhás an geilleagar náisiúnta sna blianta a fhad le 2007, ar an mheán ag ráta 5 go 6% per annum, agus go bhfuil sé tite ar gcúl ó thosaigh an meathlú. Aithníonn an plean na tionchair leitheadacha a bhí ag na dálaí eacnamaíocha ar an Chontae agus an bhaint atá ag na tionchair sin le pleanáil úsáid fhisiciúil an talaimh. Ar an chéad dul síos, tá 'éileamh' laghdaithe ann ar fhorbairt agus, mar thoradh air sin, tugann an plean deis thábhachtach le díriú ar 'riachtanas' agus 'cumas.' Nuair a chuirtear san áireamh teorainneacha reatha ar mhaoiniú poiblí, infheistíocht phríobháideach laghdaithe, oibligeáidí soiléire maidir le soláthar infreastruchtúr agus caighdeán seirbhíse chomh maith le soiléire maidir lenár n-oibligeáidí timpeallachta, caithfidh an plean a ról maidir le forbairt úr agus tosaíochtaí infheistíochta a threorú go hiomhchuí a neartú agus, comhthreomhar leis sin, na bearta atá ar fáil agus atá iomchuí a dhéanamh le tabhairt faoi shaincheisteanna oidhreachta

1.5 Príomhchuspóirí Straitéiseacha

D'aithin an Chomhairle roinnt príomhchuspóirí straitéiseacha don Chontae a dtabharfaidh an Plean Forbartha aghaidh orthu agus beidh na nithe seo a leanas san áireamh leo:

- IC-O-1:** Múnla eacnamaíochta inbhuanaithe a fhorbairt mar aon le nuálaíocht, taighde agus forbairt, éagsúlú tuaithe, tionscnaimh éicea-thurasóireachta, dul chun cinn fuinnimh a chuimsiú agus fontair nua inbhuanaithe atá ag tosú amach a chur chun cinn.
- IC-O-2:** Naisc infreastruchtúir, gnó agus nuálaíochta laistigh den Chontae agus i gcomhthéacs Trasteorann a láidriú le Geatabhealaí, moil, agus bailte eile i Réigiún Teorann Bhaile Átha Cliath agus in áiteanna eile sa tír agus níos faide ó bhaile.
- IC-O-3:** Fiontraíocht ghnó, nuálaíocht agus caidrimh oideachais le hinstiúidí oideachais trasteorann a láidriú agus an tIarthuaisceart a chur chun cinn go ginearálta agus infheistíocht a mhealladh isteach sa Chontae.
- IC-O-4:** Ról Leitir Ceanainn mar fhócas an Gheatabhealaigh, mar threallús ar mhaithe le soláthar fostaíochta agus seirbhísí sa Chontae a chomhdhlúthú, a chosaint agus a fheabhsú.
- IC-O-5:** Tacaíocht a thabhairt do phobail bhríomhara agus tosaíocht a thabhairt d'uilechuimsitheacht shóisialta don daonra ar fad trí chomhionannas rochtana ar raon gníomhaíochtaí, lena n-áirítear sláinte, oideachas, áineas, cúram leanaí, ealaíon, cultúr, siopadóireacht agus gníomhaíochtaí spóirt.

- IC-O-6:** Caighdeán agus éagsúlacht uathúil an chomhshaoil a chosaint agus a fheabhsú sa Chontae trí raon leathan bearta, arna dtacú ag pleanáil chuí agus forbairt inbhuanaithe.
- IC-O-7:** Aghaidh a thabhairt ar na heaspaí infreastruchtúir agus seirbhísí atá ann cheana féin ar fud an Chontae ar nós an líonra iompair, iarnród, soláthar uisce agus saoráidí dramhuisce, diúscairt dramháola, líonraí fuinnimh agus cumarsáide, soláthar oideachais, cúram sláinte, miondíolachán agus raon leathan saoráidí pobalbhunaithe.
- IC-O-8:** Forbairt inbhuanaithe chuí, nuálaíocht, taighde agus dul chun cinn teicniúil i ngnó, i gcumarsáid agus i bhforbairt fuinnimh ar fud an Chontae agus i gcomhthéacs Réigiúnach, Trasteorann agus Náisiúnta a éascú.
- IC-O-9:** Is cuspóir de chuid an Phlean Forbartha é beartais an Phlean Forbartha seo a chur i bhfeidhm.

Ag teacht chun cinn ón méid atá thuasluaite, aithníodh na príomhshaincheistean seo a leanas atá amach roimh an Chontae. Tabharfaidh an Plean Forbartha aghaidh ar na saincheistean seo sa ráiteas scríofa.

- Daonra agus caighdeán beatha an phobail a choinneáil agus a ardú.
- Conas forbairt chothromaithe a bhaint amach bunaithe ar an Gheatabhealach, ar chuntas ar aicmí bailte agus aird chuí á tabhairt ar phobail tuaithe.
- Freastal a dhéanamh ar fhás, ar infheistíocht agus ar fhostaíocht chuí agus borradh a chur fúthu agus ag an am céanna iarracht a dhéanamh aghaidh a thabhairt ar raon easpaí infreastruchtúir.
- Conas dul i ngleic leis an ráta ard dífhostaíochta a bhaineann leis an chuid eile den Chontae.
- Conas cur leis na sócmhainní a bhaineann an Contae taitneamh astu go hinbhunaithe, lena n-áirítear cultúr, an cumas atá ann d'ábhair in-athnuaite ar nós fuinnimh gaoithe agus an deis turasóireachta atá ann.
- Conas fás an Chontae a chothromú le cosaint comhshaoil.
- Conas cumarsáid, infreastruchtúr, gnó, oideachas, taighde agus naisc fhorbartha sa chomhthéacs Trasteorann, Réigiúnach, Náisiúnta agus Idirnáisiúnta a láidriú.

Rud eile de, leagann an Tuairisc Chomhshaoil, Aguisín C, leagann sí amach méid na mbrúnna comhshaoil i gContae Dhún na nGall. Tá achoimre orthu seo in alt 6.0 den Tuairisc Chomhshaoil.

Caibidil 2 Croí-Straitéis.



Caibidil 2 Croí-Straitéis

2.1 Réamhrá agus Leanúnachas

Leagann an chuid seo den phlean amach an creat straitéiseach pleanála spáis do cheantar an Plean Forbartha Chontae thar tréimhse ghearrthéarmach go dtí tréimhse níos fadtéarmaí. Tá an creat bunaithe ar fhianaise agus ar chainníochtaí, agus léiríonn sé leanúnachas maidir le haicme agus ról na ngeatabhealaí, na mbailte agus na gceantar tuaithe eile chomh maith leis an phróiseas a bhaineann le héifeacht a thabhairt don aicmiú trí chuspóirí daonra agus riachtanais talún tithíochta lena mbaineann a leagan amach.

Patrúin agus Brúnna a bhaineann le Forbairt

Bhí borradh suntasach i dtógáil i gContae Dhún na nGall, mar a bhí sa tír, le deich mbliana anuas. Go sonrach, bhí fás suntasach i dtithíocht scaipthe aonuaire faoi tuath de rogha ar mhaireachtáil i mbailte móra. Léirítear seo in anailís daonra sa pháipéar cúlra ar Dheimeagrafaíocht (Samhain 2010) mar a bhfuil scaipeadh spásúil dhaonra an chontae scoilte idir na ceantair thuaithe chomhiomlána (75.2% in 2006) agus ceantair uirbeacha chomhiomlána (24.5%). Léiríonn na treochtaí ina leith seo ó bhí 2006 ann go bhfuil limistéir de cheantair thuaithe Dhún na nGall á n-athdhaonrú de réir mar atá an daonra sna ceantair thuaithe ag méadú leis ach gur laghdaigh an daonra sna ceantair uirbeacha chomhiomlána ó bhí 1996 ann. Nótáiltear, áfach, go bhfuil Contae Dhún na nGall déanta de líon mór lonnaíochtaí atá níos lú agus nach n-áirítear i sainmhíniú 'ceantar uirbeach chomhiomlán' ach, seachas sin, go n-áirítear iad mar cheantair thuaithe chomhiomlána sa Lároifig Staidrimh.

Cé go raibh méadú suntasach i gceantair thuaithe, léiríonn treochtaí forbartha méadú mór chomh maith i dtógáil eastát ilchónaitheacha i mbailte mór agus i sráidbhailte an chontae. Níl patrúin bunaithe ar thíreolaíocht nó tá an méadú seo i mbailte mór agus i sráidbhailte tarlaithe ar fud an chontae.

Dá thoradh sin tá soláthar aonad tithíochta folamh reatha suntasach ar fud an chontae le folús taifeadta ar 28.5% (arb ionann é agus 24,066 aonad tithíochta) i gContae Dhún na nGall i réamhthorthaí dhaonáireamh 2011. Mar a dtugtar breac-chuntas air ar leathanach 7 den phlean, léiríonn leibhéil folúis a dhíorthaítear ó gheo-eolaire 2010 go bhfuil 5550 aonad aonad tithíochta folamh sa chontae (seachas Leitir Ceanainn) agus go mbreithnítear an figiúr seo a bhieth nío cruinne nó níl tithe saoire san aireamh ann.

Tá de thoradh ar na patrúin forbartha seo ná réimse leathan brúnna a dtugtar breac-chuntas sonrach orthu sa Tuairisc Chomhshaoil, Aguisín C, tábla 32. Go sonrach, tá brúnna ar thírdhreach agus ar mhuidhreach, cáilíocht uisce, bagairt do láithreáin ainmnithe, astúcháin ghás ceaptha teasa agus gá rithábhachtach le hinfheistíocht in infreastruchtúr fuíolluisce cuí agus imleor le comhlíonadh reachtaíocht agus treoracha AE agus náisiúnta a chinntiú.

Chomh maith leis sin, tá brúnna forbartha curtha ag na patrúin seo ar sholáthar infreastruchtúr sóisialta agus pobail ar bhealach a cheadóidh rochtaineacht ar na seirbhísí agus áiseanna seo. De bharr na bpatrún forbartha scaipthe bíonn soláthar na seirbhísí seo deacair le tabhairt faoi ar bheala inbhuanaithe.

An Straitéis Spáis Náisiúnta agus Treoirínte Pleanála Réigiúnacha

Leagann Réamhrá an Phlean seo cuspóirí agus aidhmeanna na Straitéise Spáis Náisiúnta agus na Treoirínte Pleanála Réigiúnacha amach ó thaobh an chreata spáise straitéisigh a shocrú agus ullmhófar aicmiú na bpleananna laistigh den chreat sin.

Bunaíonn na Treoirínte Pleanála Réigiúnacha do Réigiún an Teorann (RPGanna) a foilsíodh in 2010 spriocanna daonra agus an riachtanas gaolmhar atá ann d'aonaid tithíochta chomh maith le riachtanais talún tithíochta (HLR) do Chontae Dhún na nGall. Aithníonn na RPGanna fás iomlán daonra don Chontae ar fad, de 12,927 duine suas go dtí 2016. As sin, léiríonn na RPGanna go dtiocfaidh fás 2,700 duine ar an daonra i nGeatabhealach Leitir Ceanainn (clúdaithe ag Plean Forbartha Leitir Ceanainn & na gCeantar Máguaire 2009-2015) agus go dtarlódh fás daonra de 10,227 laistigh den chuid eile den Chontae. Sa chómhtheacs seo áfach, scaipfear an chuid eile den 10,227 duine idir na bailte líonra sa Chontae (gan Leitir Ceanainn san áireamh) agus sa cheantar tuaithe.

Aidhm:

An creat comhordaithe d'fhorbairt an Chontae a leagan amach a stiúrfaidh an láthair d'fhás nua, a fheidhmeoidh mar shásra chun cláir infheistíochta a chomhordú, a chinnteoidh soláthar leordhóthanach maidir le talamh tithíochta criosaithe agus a chuirfidh cosaintí comhshaoil riachtanacha i bhfeidhm.

Roghanna Forbartha Straitéisí.

Leag Treoirínte Pleanála do Réigiún na Teorann, a foilsíodh in 2010, amach an chreat ar fhás daonra suas a fhad le 2016. Tá na Riachtanais maidir le Talamh Tithíochta a lean uaidh, arna mbunú ag Treoirínte Pleanála Réigiún na Teorann, leagtha amach ar leathanach 5 den Chroí-Dhoiciméad, tábla 1. Leagann siad seo amach an mórchomhthéacs forbartha don Chontae.

Ag obair laistigh de na figiúirí seo, tá 3 rogha straitéiseacha forbartha faoi bhreithniú anois. Agus oiriúnacht na roghanna á breithniú, díreann ar chur i gcrích straitéis inbhuanaithe atá comhsheasmhach le hordlathas pleanna.

Seo a leanas na trí rogha atá faoi bhreithniú:

1. Leanúint ar aghaidh le treochtaí reatha.
2. Múnla uirbealárnach.
3. Múnla na forbartha cothromaithe.

Sonraí na Múnlaí Éagsúla:

Leagtar amach sna hailt seo a leanas nádúr gach rogha agus na tionchair is dócha a thiocfas chun cinn.

Rogha 1: Leanúint ar aghaidh le treochtaí reatha

Is é a bheadh i gceist sa rogha seo ná leanúint ar aghaidh le patrúin forbartha agus íosmhéid idirghabhála i dtaca le beartas straitéiseach pleanála. 'Éileamh' seachas 'riachtanas' in éineacht le fórsaí an mhargaidh a stiúrfadh patrúin forbartha. Bhainfeadh na príomhphatrúin forbartha le fás leanúnach in aonaid tithíochta tuaithe sa cheantar tuaithe, ag baint ó dhaonra chroícheantair na mbailte móra agus fás mór ar imeallacha na mbailte móra, agus fás i bhforbairtí ilchónaitheacha ar bhealach scaipthe agus neamh-chomhordaithe.

Lagfadh an patrún forbartha seo cumas bailte móra tacaíocht a thabhairt d'fhás agus inbhuanaitheacht eacnamaíoch. Ní bheadh forbairt dírithe ar shuíomhanna ina bhfuil seirbhísí oiriúnacha, i gcomhthéacs infreastruchtúr fisiciúil amhail cóiréal imleor fuíolluisce agus chomh maith i dtaca le hinfreastruchtúr 'bog' amhail áiseanna pobail, seirbhísí sláinte. Mhéadóidh sé tionchair agus cúngach ar an chomhshaol.

Agus seo san áireamh, meastar nach mbeadh an cur chuige seo inghlactha agus ní bheadh sé comhsheasmhach le Treoracha Pleanála do Réigiún na Teorann.

Rogha 2: Múnla uirbealárnach

Is é a bheadh mar thoradh ar an chur chuige seo tíúchán forbairt nua sa Gheatabhealach (Leitir Ceanainn) agus sna príomhlonnaíochtaí daonra a thugann ról tacaíochta don Gheatabhealach; is é sin Baile Féich-Srath an Urláir, Bun Cranncha, Baile Dhún na nGall, Béal Átha Seanaidh, an Clochán Liath agus Carn Domhnach. D'ídeodh sé láithreacha athfhorbraíochta agus láithreacha inlíontacha agus athbheochan lár na mbailte sula dtarlódh forbairt ar láithreacha úrnua. Ní tharlódh forbairt i gceantair thuaithe ach in imthosca eisceachtúla agus mar sin ní méadóidh an daonra i gceantair thuaithe le linn shaolrá an phlean ach amháin nuair a chuirtear cead pleanála a tugadh roimhe i bhfeidhm nó trí aonaid fholmha a thógáil. Bheadh infheistíocht, idir chrua agus bhog, comhchruinnithe i Leitir Ceanainn agus sna 6 bhaile tacaíochta.

Neartóidh an cur chuige seo Leitir Ceanainn agus na príomhbhailte ach chuirfeadh sé brú mór láithreach ar sheirbhísí agus áiseanna atá ann faoi láthair sna bailte seo. D'fhágfadh bailte eile agus sráidbhailte an Chontae marbhánta agus d'fháiscfeadh sé an bheatha as pobal na tuaithe.

Agus seo san áireamh, meastar nach mbeadh an cur chuige seo inghlactha as siocair nach mbeadh de thoradh air fás comhordaithe cothromaithe an Chontae agus ní bheadh sé comhsheasmhach le Treoracha Pleanála do Réigiún na Teorann.

Rogha 3: Múnla na forbartha cothromaithe

Dhíreodh an cur chuige seo ar an Gheatabhealach (Leitir Ceanainn) agus ar na príomhlonnaíochtaí daonra a thugann ról tacaíochta don Gheatabhealach; is é sin Baile Féich-Srath an Urláir, Bun Cranncha, Baile Dhún na nGall, Béal Átha Seanaidh, an Clochán Liath agus Carn Domhnach. Ar leas an Chontae ar fad a bheadh díriú ar an Gheatabhealach i dtaca le ról suntasach réigiúnach Leitir Ceanainn a fhíorú, agus na sócmhainní agus ha hinfheistíochtaí a bhaineann leis an ról seo. Ach daonra a threorú isteach i bpríomhbhailte scaipfí tairseach chriticiúil go tíreolaíoch go príomhshuíomhanna le buntáistí fochontae a tharraingt trasna an chontae. Mar sin féin, bheadh méid an fháis oiriúnach socraithe thart ar 50% de na forspriocanna fáis daonra ar fad don Chontae agus bheadh sé nasctha go dlúth le hacmhainn an infreastruchtúir fhisiciúil. Shínfí an fócas straitéiseach seo chomh maith go líon teoranta lonnaíochtaí eile níos lú a léiríonn deiseanna straitéiseacha eacnamaíocha, amhail Ceann an Droichid agus na Cealla Beaga. Is é béim na straitéise ina leith seo leas a bhaint as an fhéidearthacht eacnamaíoch ag an dá shuíomh. Céim ar céim le alíniú bunfhás lonnaíochtaí a bhfuil an acmhainn infrastruchtúir acu faoi láthair nó ná pleanáilte, aithníonn an rogha seo na sócmhainní eacnamaíocha, sóisialta, cultúrtha agus pobail atá ann sna bailte móra agus sna sráidbhailte eile sa cheantar tuaithe. Dá thoradh sin, threorófaí fás thimpeall 50% den sprioc iomlán daonra go dtí an chuid eile den líonra bailte agus go dtí an ceantar tuaithe. Bheadh an fás seo, áfach, nasctha le hacmhainn suíomh ar bith spás a chur ar fáil d'fhorbairt nua, bíodh sin i dtaca le cóiréal uisce fuíll, íogaireachtaí comhshaol, agus íogaireachtaí tírdhreacha mar shamplaí.

Agus seo san áireamh, meastar go mbeadh an cur chuige seo ina rogha inghlactha agus bheadh sé comhsheasmhach leis an straitéis leagtha amach i dTreoracha Pleanála do Réigiún na Teorann 2010.

Cuntas ar Aicmí Bailte

Tá an Chroí-Straitéis agus dáileadh na spriocanna daonra léirithe trí ordlathas lonnaíochta uirbeach agus tá sé le feiceáil ar Fíor 2 agus ar léarscáil 1. Chun an t-ordlathas lonnaíochta uirbeach a fhorbairt,

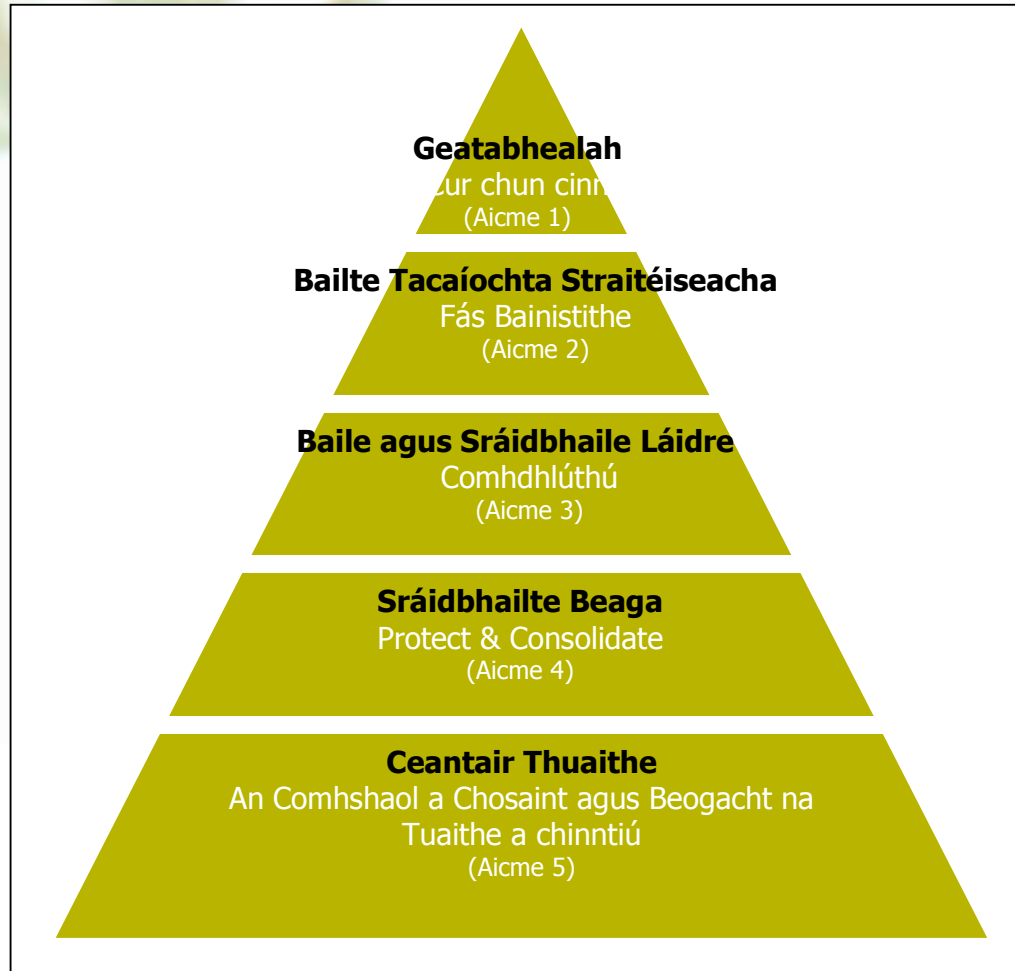
glacadh cur chuige fianaisebhunaithe chun eolas bonnlíne cáilíochtúil agus cainníochtúil a bhunú maidir le gach baile. Cé go ndearnadh anailís ar raon leathan táscairí, tá na nithe seo a leanas ar chuid de na ceisteanna níos tábhachtaí:

- Láthair straitéiseach.
- An leibhéal agus an raon seirbhísí atá ann faoi láthair, miondíolachán, pobal, gníomhaíocht eacnamaíochta.
- Na ceaduithe pleanála atá fós ann d'aonaid chónaithe.
- Cumas an dramhuisce agus an tsoláthair uisce atá ann cheana féin.
- Infheistíocht bheartaithe in infreastruchtúr.
- Ainmníochtaí comhshaoil.
- Baol tuilte.

Chomh maith leis sin, rinneadh anailís ar bhreithnuithe comhshaoil a mbeidh tionchar mór acu ar an gcumas fáis ar fud an Chontae tríd an phróiseas Measúnaithe Comhshaoil Straitéisigh (tagraíonn Tuairisc Chomhshaoil, Aguisín C). Tá an ghné seo den anailís ar an chéad ásc foirmithe ag an fhaisnéis atá i Rannán 5.0, d'Aguisín C (Tuairisc Chomhshaoil), a leagann amach go cuimsitheach staid reatha an chomhshaoil. Saináithnítear na príomhcheantair leochaileacha maidir le hUiscí Sliogéisc Ainmnithe agus Dobharcheantair & Pobail Dhúilicíní Fionnuisce ar Léarscáil 4, d'Aguisín C. Nótáilann an Tuairisc Chomhshaoil trí chúis le riosca do Dhúilicíní Péarla Fionnuisce, ceann amháin a bhaineann le dlúthú forbartha, le réiteach talaimh gaolmhar, brú ar scéimeanna séarachais agus láithreánú neamhchuí córas ar shuíomh faoi choinne tithíocht aonuaire in aice na n-aibhneacha, a chuireann go léir leis an ualach cothaitheach agus driodair, ag cur isteach ar cháilíocht uisce agus in chúis ansin ann le riosca do Dhúilicíní Péarla Fionnuisce Tá machnamh déanta mar sin ar an ordlathas lonnaíochta le haird ar an chúis agus tionchar seo. Tá an t-ordlathas lonnaíochtaí forbartha chomh maith i gcomhthéacs na faisnéise agus na mbeart curtha ar bun i bPlean Bainistíochta Idirnáisiúnta Dobharcheantair an Iarthuaiscirt, leagtha amach ag Rannán 5.13 den Tuairisc Chomhshaoil, Aguisín C. Tugann an Tuairisc Chomhshaoil faisnéis maidir le Clár Infheistíochta na Seirbhíse Uisce 2010-2012. Leagann Táblaí 23 & 24, leathanach 55 d'Aguisín C 'Conarthaí faoi Thógáil' agus 'Conartha le Tosú 2010-2012' maidir le hinfreastruchtúr fuíolluisce cláraithe. Tá an fhaisnéis seo rithábachtach in ailíniú clár infheistíochta agus saináithint suíomhanna le hacmhainn reatha nó phleanáilte le slí a thabhairt d'fhás suntasach. Rud eile de, breithnítear measúnacht riosca tuilte in Aguisín C, i Rannán 7.0, agus d'fhoirmigh sin sraith breithnithe agus ordlathas lonnaíochtaí á shaináithint.

Go ginearálta, díríonn an bhéim a leagtar ar an chuntas ar aicmí bailte uirbeacha ar ról an Gheatabhealaigh mar an phríomhthreallús fáis sa Chontae, tagann líonra 'Bailte Tacaíochta Straitéiseacha' ina dhiaidh sin, a bhfuil ról tábhachtach acu mar ionaid seirbhísí féindhóthanacha laistigh den Chontae. Chomh maith leis sin, aithníonn an cuntas ar aicmí bailte an ról tábhachtach atá ag an líonra "Bailte agus Sráidbhailte Láidre" agus cuireann sé cur chuige comhdhlúite maidir le dáileadh na spriocanna daonra chun cinn. Sa bhreis air sin, aithnítear grúpa 'Sráidbhailte Beaga' laistigh den Chontae, a bhfuil raon níos teoranta acu agus roinnt seirbhísí áitiúla ina bhfuil teorainneacha infreastruchtúir agus comhshaoil aitheanta i leith fás suntasach. Mar thoradh air sin, glacadh le cur chuige "cosanta agus comhdhlúite" ó thaobh spriocanna daonra laistigh de "Sráidbhailte Beaga".

Fíor 2: Cuntas ar Aicmí Bailte Uirbeacha do Chontae Dhún na nGall (Aicmí)



Déanann an cuntas ar aicmí bailte soláthar don riachtanas tithíochta tuaithe tríd an sciar dheiridh a leithroinnt chuig an cheantar tuaithe ina ndéanfar na tograí atá déanta do thithe aonair tuaithe ar mhaithe le riachtanas tuaithe dáiríre (mar a leagtar amach sna Treoirínte maidir le Tithíocht Tuaithe Inbhuanaithe 2005, An Roinn Comhshaoil, Oidhreachta agus Rialtais Áitiúil) a mheasúnú i bhfianaise na mbreithnuithe pleanála ábhartha ar fad chomh maith leis na beartais sonraithe atá leagtha amach i gcaibidil 5 den phlean seo. Anuas air sin, rinneadh roinnt láithreacha a tugadh 'Pointí Rialaithe' orthu sa Phlean Forbartha Contae 2006-2012 (mar a leasaíodh) a mheasúnú i dtéarmaí méide, róil, feidhme, cumais infreastruchtúir agus comhshaoil chomh maith le hanailís ar an phatrún forbartha a tharla ag gach láthair. Sa chomhthéacs seo, tá nádúr tuaithe mar an phríomhfheidhm atá acu agus sna ceantair seo, ní bheadh ilfhorbairtí nó forbairtí uirbeacha inmhianta, cuí ná inbhuanaithe i bhfianaise na dtéarmaí ar infreastruchtúr riachtanach. Mar thoradh air seo, cuireadh iad san aicme cuntais ar aicmí bailte is ísle agus dá bhrí sin, déanfar na láithreacha seo a bhreithniú mar láithreacha tuaithe i gcomhthéacs an bheartais pleanála.

Tá míniú níos sonraithe tugtha ar ról agus feidhm gach cuntas ar aicmí bailte uirbeacha mar aon leis an chur chuige bainistithe i leith gach aicme.

- 1. An Geatabhealach (Aicme 1):** Is Geatabhealach é Leitir Ceanainn atá nasctha le Doire agus is é an príomhionad fáis é don Chontae ina mbeidh daonra ard agus infreastruchtúr cuí ríthábhachtach ó thaobh forbairt agus saibhreas an réigiúin a chur chun cinn. Soláthraíonn an plean do chur chun cinn an Gheatabhealaigh le bheith ina Gheatabhealach nasctha beomhar agus lánfheidhmithe idir Leitir Ceanainn – Doire. Bainfear sin amach i gcomhar le Comhairle Baile Leitir Ceanainn, trí chreat pleanála Phlean Forbartha Leitir Ceanainn & Environs agus i gcomhar le geallsealbhóirí trasteorann.
- 2. Bailte Tacaíochta Straitéiseacha (Sraith 2):** Tá nasc infreastruchtúir straitéiseach fisciúil aitheanta ag na bailte seo le Leitir Ceanainn agus tá ról fo-chontae straitéiseach tábhachtach acu mar ionad seirbhísí. Tá daonra bunaithe ann cheana féin agus tá an ráta seo ag ardú ó dhaonáireamh go daonáireamh agus tá fianaise ann fosta go bhfuil tairiscint láidir beogachta, bríomhar, shóisialta agus pobail ann. Léiríonn an fhianaise ar bheogacht agus ar bhríomhaireacht láidir go bhfuil leibhéal réasúnta fostaíochta laistigh de na bailte seo. Tá cumas le fáil faoi láthair sa chóireáil dramhuisce agus sa soláthar uisce chun tacaíocht a thabhairt d'fhás nó is dócha go mbeidh an cumas sin ar fáil i rith saolré an phlean. Aithnítear riachtanas suntasach sna láithreacha seo do scéimeanna tithíochta sóisialta a bhfuil rochtain éasca acu ar raon saoráidí agus seirbhísí sóisialta. I gcásanna áirithe, tá imthosca uathúla ann ina bhfuil deis shuntasach eacnamaíochta iontu a bhfuil tábhacht straitéiseach ag baint leo ó thaobh uilechuimsitheacht a chur chun cinn mar Bhailte Tacaíochta Straitéiseacha. Déanfaidh an plean bainistiú ar fhás sna Bailte Tacaíochta Straitéiseacha chun leanúint ar aghaidh ag tabhairt tacaíochta do mhais criticiúil leordhóthanach chun beogacht agus bríomhaireacht na n-ionad seo a chothú ionas go bhfeidhmeoidh siad mar ról tacaíochta don Gheatabhealach le príomhnaisc straitéiseacha lena mbeadh líonra bailte straitéiseacha mar thoradh orthu.
- 3. Bailte agus Sráidbhailte Láidre (Sraith 2):** Tá daonra bunaithe agus struchtúr lonnaíochta aitheanta ag na bailte seo ach chomh fada is a bhaineann sé le Bailte Tacaíochta Straitéiseacha, léiríonn siad leibhéal níos ísle tairisceana beogachta, bríomhaireachta, sóisialta & pobail chun tacú le fás breise. Go ginearálta ní bhíonn an chóireáil dramhuisce riachtanach agus/nó an t-infreastruchtúr soláthair uisce acu chun fás a dhéanamh faoi láthair agus ní dócha go mbeidh an chóireáil ná an t-infreastruchtúr sin ar fáil i rith saolré an phlean. Déanfaidh an plean Bailte agus Sráidbhailte Láidre a chomhdhlúthú trí fhócas a chur ar aon fhorbairt nua ar chroílár na láithreacha seo cibé trí fhorbairt inlíonta nó trí athfhorbraíocht mar aon le láithreacha cónaithe breise ar thailte atá criosaithe go dearfach i leith tithíochta. Feidhmeoidh athnuachan chroílár na lonnaíochtaí seo mar chatalaíoch chun a bhfeidhm áitiúil a choinneáil agus a chothú.
- 4. Sráidbhailte Beaga (Sraith 4):** Sráidbhailte Beaga (Aicme 4): Tá daonra beag ach struchtúr lonnaíochta so-aitheanta ag na sráidbhailte seo. Tá infreastruchtúr sóisialta agus pobail teoranta iontu agus níl cóiréal fuíolluisce agus acmhainní fisciúla uisce ar fáil. Déanfar machnamh ar bhreithniú ar cad é mar is féidir easpaí i gcórais uisce agus fuíolluisce a leigheas agus tá sé den riachtanas go n-aithneofaí agus go gcuirfí chun cinn na bailte beaga seo as siocair a n-oidhreachta reatha cultúrtha agus a suíomhanna tuaithe. Cosnóidh agus comhdhlúthóidh an plean na sráidbhailte seo in éadan tuilleadh leathnú míchuí agus beidh mar aidhm aige saincharachtar na hoidhreachta cultúrtha a chosaint.
- 5. Ceantair Thuaithe (Aicme 5):** Tá an ceantar tuaithe comhdhéanta de bhailte tuaithe oscailte lasmuigh de bhailte agus de shráidbhailte aitheanta agus de ghrúpaí ceantar tuaithe ina bhfuil áitribh chónaithe go príomha. Is tithe aonair an pátrún fobartha cónaithe atá sna ceantair seo go príomha. Ní dhéanann séarach poiblí seirbhísí ar na ceantair seo ach déantar soláthar do chóireáil dramhuisce trí chórais láithreacha.

Spriocanna Daonra a Dháileadh

Déanann an Plean Forbartha soláthar do dháileadh daonra arna bhunú ag Treoirínte Pleanála Réigiúnacha, mar atá leagtha amach sa Réamhrá agus thíos i dTábla 2.

Tábla 2: Riachtanais Talún Tithíochta do Leitir Ceanainn agus don chuid eile de Chontae Dhún na nGall (mar atá sna RPGanna do Réigiún an Teorann 2010)

Láthair	Ardú ar an daonra 2010-2016	Líon na n-aonad conáithe a d'fhéadfadh a bheith riachtanach don tréimhse 2012-2018	An méid talún tithíochta criosaithe iomlán a bheidh ag teastáil don tréimhse 2010-2016 (50% maidr le criosú de réir Treoirlínte Pleanála agus Forbartha na Roinne Comhshaoil, Oidhreacht agus Rialtais Áitiúil san áireamh)	Riachtanas Talún Tithíochta (bunaithe ar (i) 12 aonad/ heic (ii) 15 aonad / heic (iii) 20 aonad / heic (+50%)
Leitir Ceanainn	2,700	925 (bunaithe ar mheánmhéid lín tí de 2.92 duine i bPlean Forbartha Leitir Ceanainn & na gCeantar Máguaird)	41 heic (bunaithe ar mheánmhéid dlúis thithíochta de 35 aonad in aghaidh an heicteáir)	---
Contae Dhún na nGall (gan Leitir Ceanainn san áireamh)	10,227 (míniú mar an sciar a bhí fágtha)	3,653 (bunaithe ar mheánmhéid lín tí de 2.8)	---	297 heic 237 heic 178 heic ¹

Beartaíonn an Plean Forbartha an fás seo a scaipeadh ag teacht leis na céatadáin i dTábla 3 agus tacóidh sé seo leis an aicmiú atá léirithe i Fíor 2 sa mhéid is go bhfuil sé mar aidhm aige fás a leithroinnt i lonnaíochtaí ina mbíonn cumas fianaithe. Chomh maith leis sin, cinnteoidh an leithroinnt leanúnachas soláthair do riachtanas tuaithe bunaithe ar léiriú an riachtanais dháiríre atá ann i leith tithíochta buan sa cheantar tuaithe.

Tábla 3: Leithroinnt an daonra laistigh den aicme bailte

Sraith	Láthair	% de leithroinnt na spriocanna daonra	Líon aonad tithíochta atá de dhíth ²	Méid talaimh (ha) de dhíth ³
1	Geatabhealach – Leitir Ceanainn	Leithroinnt ar leithligh tugtha dó sna RPGanna de 2,700 duine agus tá sé deighilte ón sciar atá fágtha.	925	Ranntlach ar leith sna TPR - ríofa ar bhonn líon tí 2.92 Is ionann agus timpeall: 41 ha
2	Bailte Tacaíochta Straitéiseacha	50	1826	228
3	Bailte agus Sráidbhailte Láidre	10	365	46
4	Bailte agus Sráidbhailte Beaga	5	183	23
5	Ceantar Tuaithe	35	1278	Neamhbhainteach

¹ Ní áiríonn Riachtanas Talaimh Thithíochta an riachtanas ag aicme 5 nó ní bheidh talamh criosaithe in aicme 5, tuath.

² Bunaithe ar 2.8 duine in aghaidh daoine in aghaidh líon tí d'aicmí 2, 3, 4, 5.

³ Bunaithe ar 12 aonad/heicteár d'aicmí 2, 3, 4 & 5

Leagtar amach i dtábla 3 dáileadh an daonra laistigh den ordlathas lonnaíochtaí bunaithe ar na spriocanna daonra do Leitir Ceanainn agus an chomhroinn atá fágtha sna Treoirlínte Pleanála Réigiúnacha. Léirítear sa tábla cad é mar a aistríonn dáileadh chandam na dtithe do gach aicme isteach i gcandam an talaimh atá de dhíth i ngach aicme. Tugtar i dtábla 7 tuilleadh sonraí maidir leis an impleacht atá aige seo do gach lonnaíocht laistigh d'Aicme 2. Is cóir a nótáil go bhfuil easnamh tailte críosaithe go saineúil faoi choinne úsáid chónaitheach i líon lonnaíochta agus tiomnaíonn an plean an chomhairle d'athruithe a dhéanamh sna Pleananna Baile reatha i gcomhar leis na Comhairle Baile agus machnamh a dhéanamh ar Phleananna Ceantair Áitiúil nua a dhéanamh nó machnamh a dhéanamh ar athruithe a dhéanamh i bPleananna Ceantair Áitiúil reatha mar atá leagtha amach i dTábla 8.

Féachann an plean seo le hilfhorbairtí cónaitheacha nua a threorú go dtí na tailte siúd atá críosaithe faoi choinne críocha cónaithe taobh istigh de lonnaíochtaí Aicme 2 agus Aicme 3. Sa chás go bhfuil iltograí cónaitheacha ar thalamh nach bhfuil críosú dearfach cónaithe aige (nó críosú úsáid mheasctha ar a n-áirítear gné cónaithe) ní bhreithneofar an togra ach amháin más féidir a léiriú nach bainfidh sé go hábharach leis an chroístraitéis agus nach dtiocfaidh sé salach ar pholasaithe eile, ar a n-áirítear Beartas CS-P-4 a éilíonn ar fhorbairt forbairt ar bhealach seicheamhach amach ón chroí. I gcás Lonnaíochtaí Aicme 4 ní chríoítear talamh ach arís beidh an riachtanas forbairt go seicheamhach amach ón chroí i bhfeidhm.

Chomh maith leis an líon aonad is féidir a chur ar fáil trí shaolré an phlean de réir na spriocanna daonra, tá foinsí eile soláthair ann nach mór iad a bhreithniú, go háirithe sa chomhthéacs acmhainn a chinntiú faoi choinne uisce fuíll. Tá an soláthar comhcheangailte seo comhdhéanta den dáileadh atá leagtha amach i dtábla 3 móid tithe folmha ar fud an chontae agus ceadanna pleanála atá ar marthain (cead pleanála beo faoi choinne aonad cónaithe nach bhfuil curtha i bhfeidhm go fóill). I dtaca le tithe folmha, léirigh céadorthaí dhaonáireamh 2011 go bhfuil 28.5% de stoc tithíochta Dhún na nGall folamh, arb ionann agus 24,066 aonad. Tugtar achoimre i dtábla 4 ar fholúntas ag leibhéal aicme (seachas Leitir Ceanainn as siocair go bpléitear leis an Gheatabhealach trí leithdháileadh ar leith sna Treoracha Réigiúnacha Pleanála) ag úsáid an logeolaire 2010 in éineacht leis an líon aonad is féidir a chur ar fáil trí cheadanna plean atá ar marthain. Meastar go dtugann folúntas ón logeolaire léiriú níos cruinne ar fholúnas as siocair nach dtugann siad seo tithe saoire san áireamh.

I dtéarmaí iarbhire, beidh soláthar na n-aonad tithíochta chun freastal ar an riachtanas tuaithe dáiríre comhdhéanta de 35% den sciar atá fágtha chomh maith le thart ar 3,200 áitreabh cónaithe folamh atá ann cheana féin laistigh den cheantar tuaithe (foinse: Geo-eolaire 2010) rud a thabharfaidh 4,500 aonad tithíochta ar an iomlán thar thréimhse an phlean. Sa bhreis air seo, tugadh cead pleanála do thart ar 6000 teach aonair sa cheantar tuaithe ó 2006 ach tá cuid mhór acu sin nach bhfuil curtha i bhfeidhm go fóill.

Tábla 4: Leibhéal folúntais agus ceadanna atá ar marthain ag leibhéal aicme

Aicme	Folúntas (Geo-eolaire 2010)	Aonaid ar fáil trí cheadanna ar marthain ¹
2 Bailte Móra Tacaíochta Straitéiseacha	838	2739
3 Bailte Móra Láidre agus Sráidbhailte	888	1605
4 Sráidbhailte Beaga	484	924
5 Ceantair Tuaithe	3340	172 (gan an figiúr don chuid eile den tuath oscailte a áireamh)

¹ Mar ag Eanáir 2011

Infheistíocht infreastruchtúir agus an t-ordlathas lonnaíochtaí.

Lárnach in ullmhú na croístraitéise agus an ordlathais lonnaíochtaí tá na cláir faoi choinne infheistíochta i bpríomh-infreastruchtúr sa chontae. Tá ailíniú fáis amach anseo le suíomhanna mar a bhfuil cumas reatha nó beartaithe in infreastruchtúr bunriachtanach don straitéis. Ina leith seo, sainaithníonn an Clár Infheistíochta Seirbhísí Uisce 2010-2012 na tionscadail seo a leanas:

Soláthar Uisce - Conarthaí ag tógáil:

- Scéim Soláthair Uisce Loch Moirne/Leitir Ceanainn.
- Caomhnú Uisce, Oibreacha Chéimeanna 1 & 2.

Soláthar Uisce - Conarthaí le tosú 2010 - 2012

- Scéim Soláthair Uisce Bhéal Átha Seanaidh/Ros Neamhlach.
- Caomhnú Uisce, Oibreacha Chéim 3.

Soláthar Uisce - ag Céim na Pleanála:

- Scéim Soláthair Uisce Chreamhghoirt.
- Scéim Soláthair Uisce Ghort an Choirce/an Fháil Charraigh.
- Scéim Soláthair Uisce Réigiúnach Inis Eoghain.
- Scéim Soláthair Uisce Réigiúnach Loch Moirne/Leitir Ceanainn.
- Scéim Soláthair Uisce Réigiúnach Iarthar Dhún na nGall (Leitir Mhic an Bhaire san áireamh).
- Caomhnú Uisce, Oibreacha Chéim 3.

Cóireáil fuíolluisce - Conarthaí ag tógáil:

- Scéim Séarachais Lathaigh (Príomhstáisiún Caidéalúcháin, córas tógála agus príomhchóras ardaithe).

Cóireáil fuíolluisce - Conarthaí le tosú 2010 - 2012:

- Scéim Séarachais Lathaigh (Líonra).
- Scéim Séarachais Bhun an Droichid (Ionad cóiréala fuíolluisce & líonra).
- Scéimeanna Séarachais Dhún na nGall (grúpa B) Bun Dobhráin, (na Cealla Beaga, Conmhaigh agus Gleann Cholm Cille) (Ionad cóiréala fuíolluisce).
- Scéimeanna Séarachais Dhún na nGall (grúpa B) Bun Dobhráin, (na Cealla Beaga, Conmhaigh agus Gleann Cholm Cille). (Líonraí).
- Scéim Séarachais Bhaile Dhún na nGall (SLI) (Líonra).
- Scéimeanna Séarachais na nGleannta/an Chlocháin Léith (Ionaid cóiréala fuíolluisce).
- Scéim Séarachais Ghaoth Dobhair (Líonra).
- Scéim Séarachais Ghaoth Dobhair (Ionaid cóiréala fuíolluisce).
- Scéimeanna Séarachais na gCealla Beaga (Príomhstáisiún caidéalúcháin agus sruth éalaithe).
- Scéimeanna Séarachais Leitir Ceanainn (Ionad cóiréala fuíolluisce).

Cóireáil fuíolluisce - scéimeanna ag pleanáil:

- Scéim Séarachais an Fháil Charraigh.
- Scéim Bainistíochta Sloda Inis Eoghain/ Scéim Séarachais Bhun Cranncha.
- Scéimeanna Séarachais Leitir Ceanainn (Líonra).
- Scéim Séarachais Bhun an Phobail/an Chaisleáin Nua.
- Scéimeanna Séarachais Bailte Móra agus Sráidbhailte (Beartán 1) (Bun Cranncha, Carraig Airt, Cill Mhic Réanáin, Baile na nGallóglach, Muin Séarlais, Rath Maoláin agus Rath Mealtain).

I measc tionscadal straitéiseach eile sa Chontae tá:

- Bóthar faoisimh Leitir Ceanainn (Bun na Gaoithe).
- Forbairt an débhealaigh N2/A5.
- Seachadadh agus cur i gcrích Project Kelvin.
- Rolladh amach Scéim Náisiúnta Leathanbhanda (SNL).

- Forbairt gach Chonair Ghathach Straitéiseach agus Nascbhóthar Straitéiseach.
- Forbairt Líonra Eangach Tarchuir.

2.2 Cuspóirí

- CS-O-1:** Tacú le cur i bhfeidhm Leitir Ceanainn – Doire mar an Geatabhealach nasctha agus soláthar cuí a dhéanamh d'fhás amach anseo de 2,700 duine breise roimh 2016 i gcomhar le Comhairle Baile Leitir Ceanainn.
- CS-O-2:** Pátrúin lonnaíochta amach anseo a threorú trí chuntas ar aicmí bailte a bhunú ina mbeidh líonra Bailte Tacaíochta Straitéiseacha, Baile agus Sráidbhailte Láidre, Sráidbhailte Beaga agus an ceantar tuaithe a bhfuil sé de chumas aige freastal a dhéanamh ar fás daonra breise de 10,227 duine roimh 2016.
- CS-O-3:** Cuntas ar aicmí bailte aicmithe a chur i bhfeidhm ina mbeidh Geatabhealach nasctha, bailte tacaíochta straitéiseach, baile agus sráidbhailte láidre, sráidbhailte beaga agus ceantair tuaithe agus a chinntiú go mbeidh an criosú talún cuí ag gach láthair.
- CS-O-4:** A chinntiú go mbeidh soláthar talún tithíochta ag gach láthair ag teacht leis an Riachtanas Talún Tithíochta (HLR) atá leagtha amach sna RPGanna.
- CS-O-5:** Fás na mbailte ar dhóigh leanúnach amach ón lár a spreagadh chun an úsáid is fearr a bhaint as an infreastruchtúr atá ann cheana féin agus atá beartaithe.
- CS-O-6:** Infheistiúocht in infreastruchtúr a ailíniú leis na tosaíochtaí d'fhás a bunaíodh sa chuntas ar aicmí bailte ach amháin, i gcuinsí sonracha, nuair a shocraíonn breithnuithe comhshaoil a mhalairt.
- CS-O-7:** Tosaíocht a thabhairt do phríomhnaisc straitéiseacha idir an Geatabhealach agus na Bailte Tacaíochta Straitéiseacha chomh maith le naisc le slite iompair imeallacha tábhachtacha a freastalaíonn ar an chuid eile den Chontae.
- CS-O-8:** Forbairt na bpríomhbhealaí a chomhordú le húdaráis chúí eile ionas go mbeidh naisc straitéiseacha ardchaighdeán ann le hAerfort Dhún na nGall, Calafort na gCealla Beaga, Aerfort Chathair Dhoire, Caladh Lisahally, líonra iarnróid Thuaisceart Éireann, aerfort agus calaí Bhéal Feirste, aerfort agus calaí Bhaile Átha Cliath agus le Geatabhealaí eile lena n-áirítear naisc chuig Slí an Iarthair.
- CS-O-9:** Tacú le fás eacnamaíochta sa chontae ag príomhláithreacha a bhfuil tábhacht straitéiseach agus infreastruchtúir ag baint leo chomh maith le fás mórfhostaíochta ag leibhéal ard sa Geatabhealach. Cuirfear sin i gcrích trí:
- a) Leitir Ceanainn a bhunú mar ionad d'fhás eacnamaíochta ar fud na n-earnálacha, go háirithe tríd an bpáirc gnó atá ann cheana féin a chur chun cinn agus trí lár an bhaile a chomhdhlútu lena n-áirítear tosaíocht a thabhairt d'fheabhsuithe ar an réimse poiblí.
 - b) Bailte aicme 2: Bealach Féich, Srath an Urláir, Béal Átha Seannaidh, An Clochán Liath, Baile Dhún na nGall agus Carn Domhnach a bhunú mar phríomhionaid fáis don daonra chomh maith le príomhionaid d'fhás eacnamaíochta ar fud na n-earnálacha agus mar an chéanna i leith Bhun Cranncha i gcomhar le Comhairle Baile Bhun Cranncha.

- c) Bailte aicme 2: Na Cealla Beaga agus Ceann an Droichid a bhunú mar phríomhionaid fáis do ghníomhaíochtaí eacnamaíochta nua. Beidh an fócas sna Cealla Beaga dírithe ar an iascach agus ar na tionscail ghaolmhara, ar an ghalafort, ar thurasóireacht, ar thaiscéaláíocht ola agus mar ionad barr feabhais d'ábhair in-athnuaite agus seirbhísí ar a n-áirítear an fhéidearthacht Crios Forbartha Straitéisí faoi Pháirt IX na nAchtanna do cheantair chuí sna Cealla Beaga. I gcás Cheann an Droichid, aithníonn an Chomhairle láthair trasteorann straitéiseach Cheann an Droichid ar an tslí iompair straitéiseach a cheanglaíonn Geatabhealach Leitir Ceanainn – Doire agus na deiseanna a thagann chun cinn ó shuíomh an Tionscadail Kelvin. Cuireann sé seo, chomh maith leis an soláthar mór talún criosaithe i ndlínse Thuaisceart Éireann (cur síos déanta air mar chriosú cónaithe H1 agus H2 i bPlean Cheantar Dhoire 2011) Ceann an Droichid i suíomh mhaith d'fhás eacnamaíochta, agus d'fhás teoranta maidir le forbairt chónaithe.
- d) Bun Dobhráin a bhunú mar ionad d'fhás eacnamaíochta breise ag cur leis an mbonn bunaithe atá ann faoi láthair i gcomhar le Comhairle Baile Bhun Dobhráin.

CS-O-10: Tacú le cur chuige cothromaithe i leith ceantar tuaithe chun beogacht a choinneáil agus leanúnachas na bpobal tuaithe bunaithe a chinntiú.

- a) A chinntiú go ndéanfaidh forbairt chónaithe nua i gceantair thaithe soláthar do riachtanas thaithe dáiríre.
- b) Ceantair thaithe lasmuigh de bhailte a chosaint láithreach ó dhianleibhéil forbartha chun crios idirthréimhseach sonraithe ó uirbeach go tuaithe a chinntiú. (Alt 5.3 tagraíonn Tithíocht Tuaithe).

CS-O-11: Sócmhainní cultúir agus oidhreachta an Chontae a aithint agus leas a bhaint astu.

- a) Sócmhainní cultúir agus oidhreachta a lánpháirtiú isteach i gCreatáí Bailte chun lánpháirtiú leanúnach na sócmhainní seo a chinntiú.
- b) An deis agus an luach a bhaineann le leas a bhaint as ár sócmhainní cultúir agus oidhreachta a aithint agus a chur chun cinn.

Suíomh na mBailte

Chun éifeacht a thabhairt do na haidhmeanna agus do na cuspóirí a leagadh amach, déantar bailte a lonnú laistigh den chuntas ar aicmí bailte uirbeach (dá dtagraítear i dtábla 5) bunaithe ar an bhreithniú ar an eolas ar fad a bailíodh ar gach baile agus ar thréithe bunaithe gach aicme laistigh den chuntas a cuireadh síos air níos luaithe. Tá na Creatáí Bailte atá in aguisín A comhdhéanta de léarscáil a leagann amach Críoch Baile gach baile agus gach criosú talún nuair is cuí, agus i gcás bailte aicme 2 agus aicme 3, cuirtear téacs leis na léarscáileanna a thugann le fios an t-eolas ábhartha, na srianta agus na riachtanais a bhaineann leo. Ní mór na Creatáí Bailte a léamh i gcomhar le Beartas Thithíochta Uirbeach, dá dtagraítear i gCaibidil 5.

Tábla 5: Bailte móra a shuíomh sa san ordlathas lonnaíochtaí (agus tagair fosta do Léarscáil 1).

Sraith	Ainm	áthair
1	Geatabhealach	Leitir Ceanainn
2	Bailte Tacaíochta Straitéiseacha	Bun Cranncha & Ceantair mháguaird, Bealach Féich- Srath an Urláir, Béal Átha Seannaidh & Ceantair Mháguaird, Bun Dobhráin, Na Cealla Beaga, An Clochán Liath, Ceann an Droichid, Baile Dhún na nGall, Carn Domhnach

3	Bailte & Sráidbhaile Láidre	Leifear, Bun an Phobail, An Bun Beag- Doirí Beaga, Conmhaigh, Ráth Mealtain, Ráth Bhoth, Newtowncunningham, Mainéar Uí Chuinneagáin, Magh, An Fal Carrach, Baile na nGallóglach, Na Gleannta, Ard an Rátha, Tamhnach an tSalainn, An Craoslach, Dún Fionnachaidh
4	Bailte Beaga	St Johnston, Cill Mhic Réanáin, Caisleán na Finne, Ros Neamhlach, Cill Fhéich, An Caisleán Nua, Ráth Maoláin, Cluain Maine, Fathain, Bun na hAbhann, Dún Cionnaola, Cúil na gCuirridín, Baile Lífín, An Cheathrú Chaol, Paiteagó, Ailt an Chorráin, An Charraig, Carraig Airt, Rinn Uí Choighligh, Cill Charthaigh, Anagaire, Baile an tSratha, Na Frosa, An Carraigin, An Lathaigh, Gleann Daoile, Cúil Dabhcha, Gort an Choirce, Baile na Finne, An Dúchoraidh, Málainn, Na Dúnaibh, Port an tSalainn, Loch an Iúir, Gleann Cholm Cille, An Bhroclais
5	Ceantar Tuaithe	CEANTAR TUAITHE agus: An Fhearhainn – Port Nua, Gleann Gad, Port na Bláiche, Machaire Rabhartaigh, Rann na Feirste, An Mullach Dubh, Carraig Mhic Uidhilín, Halla an Phoirt, Málainn Mhóir, Inbhear, Baile an Droichid, Tieveban, Churchill, Croithlí, Teileann, An Tearmann, Leitir Mhic an Bhaird, Dún Lúiche, An Clochán Beag, An Machaire, Ardaghy- Cranny, Cionn Caslach, Mín an Aoire, Liscooley, Málainn Bhig, Inis, Ceathrú Meánach, Droim Eochaille, An Caiseal Ard, An Gleann, Baile an Droichid, Droim Fraoigh, Doneyloop, Cill Ó mBaird, Ros na Cille, Tamney, Cloch Óir, Uisce Chaoin, Creamhghort, Gleann Bhairr, An Machaire, Droim Caoin

Teilgin Daonáirimh

Tá na teilgin daonáirimh leagtha amach i dtábla 6 maidir le (a) na teilgin aonair do gach baile a bhfuil daonra de 1,500 nó níos mó ann agus (b) teilgin daonáirimh iomlána don chuid eile.

Tábla 6: Teilgin Daonáirimh

Láthair	Daonra i ndaonáireamh 2006 (I gcás bailte a bhfuil 1,500 duine nó níos mó ann)	Daonáireamh measta 2010	Fás teilgthe suas go dtí 2016	Daonra teilgthe 2016
Leitir Ceanainn	17,586	20,300	2,700	23,000
Bun Cranncha	5,911	6,295	1,381	7,676
Bealach Féich-Srath an Urláir	4,176	4,447	971	5,418
Béal Átha Seanaidh	2,686	2,860	614	3,474
Baile Dhún na nGall	2,339	2,491	562	3,053
Bun Dobhráin	1,964	2,091	460	2,551
Carn Domhnach	1,923	2,047	460	2,507
An chuid eile (Tuaithe)	110,679	117,873	5,779	123,652

Solathár Talún

Tugann Tábla 7 achoimre ar sholáthar iomlán na talún críosaithe a bhfuil deis ann forbairt chónaithe a dhéanamh air bunaithe ar na leithrannta tithíochta a bhaineann leis an chuntas ar aicmí bailte a aithnítear sa chaibidil seo mar aon leis an eolas soiléir ar mhéid na talún críosaithe d'úsáid chónaithe nó mheasctha laistigh den Plean Forbartha Contae 2006- 2012 (mar a leasaíodh) agus laistigh de na Pleananna Forbartha agus na Pleananna Limistéir Áitiúil. Cuireann an tábla sonraí ar fáil freisin maidir leis an leibhéal críosaithe atá beartaithe anois laistigh den dréachtplean forbartha seo. Sonraíonn an t-iomlán a thaispeántar do 'chríosú atá ann cheana féin' talamh atá críosaithe trí na Pleananna Forbartha agus na Pleananna Limistéir Áitiúil agus ní ghlacann sé talamh a aithnítear mar thalamh atá lonnaithe laistigh de 'phointí rialaithe' i bPlean Forbartha Chontae Dhún na nGall 2006-2012 (mar a leasaíodh) san áireamh. Is marcóirí sonraithe atá sna pointí rialaithe i bPlean Forbartha 2006 ar fud na phríomhbhóithre isteach chuig na bailte agus aithníonn siad tús ginearálta an limitéir uirbigh. Níl críosú dearfach déanta ar thalamh laistigh de na 'pointí rialaithe' chun críocha úsáid forbartha chónaithe nó mheasctha agus dá bhrí sin níl an toradh ina dhiaidh sin leagtha amach i dtábla na Croí-Straitéise. In ainneoin sin, cuireann an CDP 2006-2012 creat beartas ar fáil a bhfuil bailte mar thoradh air mar aon le hábhar an 'phointe rialaithe' lena bhféadfadh forbairt chónaithe a bheith mar thoradh air. Ar mhaithe le soiléireacht mar sin, tá an méid talún a bhféadfadh go mbeadh tithíocht mar thoradh air laistigh de na pointí rialaithe seo leagtha amach maidir le gach cuntas ar aicmí bailte agus cuirtear mínithe ar fáil sna nótaí sa tábla. De bhreis air sin, ní mór a nótaíl go bhfuil na 'pointí rialiúcháin' sainmhínithe sa PFC 2006-2012 sáraithe ag na creatáí lonnaithe sainaitheanta sa Plean seo.

Tábla 7: Soláthar talún laistigh den chuntas ar aicmí bailte uirbeach.

Aicme	Láthair	Croí-Straitéis Leithroinnt Daonra	Líon aonad tithíocht a atá de dhíth	Riachtanas Talún Tithíochta (RTT) (HA)	Criósú atá ann cheana féin @ 30/05/12 (heic)	Criósú atá beartaithe (Tailte cónaitheacha go príomha) (heic)	Toradh tithíochta (Tailte cónaitheacha go príomha) (aonaid)	Toradh tithíochta (Tailte neam-chónaitheacha go príomha) (aonaid)	Easnamh/ Barrachas (heic)
N/A	Contae	12927	4577	338	1749	227	4229	1937	-111
1	Geatabhealach (Leitir Ceanainn)	2700	925	41	825	41	1295	140	0
2	Bailte tacaíochta straitéiseacha	5114	1826	228	773	163	2472	276	-65
	Bun Cranncha	1381	493	62	430	62 ¹	672	72	0
	Bun Dobhráin	460	164	21	136	21 ²	228	24	0
	Bealach Féich- Srath an Urláir	971	347	43	0	11	468	48	-32
	Béal Átha Seannaidh	614	219	27	96	27 ³	288	36	0
	Baile Dhún na nGall	562	201	25	0	7	276	24	-18
	Carn Domhnach	460	164	21	0	12	228	24	-9
	Na Cealla Beaga	307	110	14	111	14 ⁴	144	24	0
	An Clochán Liath	256	91	11	0	5	120	12	-6
	Ceann an Droichid	102	37	5	0	4	48	12	-1
3	Baile agus Sráidbhailte Láidre	1023	365	46	123	23	492	60	-23
4	Baile agus Sráidbhailte Beaga ⁵	511	183	23	28	0	0	183	-23
5	Faoin tuath	3579	1278	0	0	0	0	1278	0
N/A	Iomlán	12927	4577	338	1749	227	4229	1937	-111

¹ Le seachadadh trí Athrú ar Phlean Forbartha Bhun Cranncha, Baile & Purláin, de dhíth.

² Le seachadadh trí Athrú ar Phlean Forbartha Bhun Dobhráin, Baile & Purláin, de dhíth.

³ Le seachadadh trí leasú ar Phlean Áitiúil Ceantair Bhéal Átha Seannaidh, Baile & Purláin.

⁴ Le seachadadh trí leasú ar Phlean Áitiúil Ceantair na gCealla Beaga.

⁵ Gan talamh criosaithe ar bith taobh istigh de Bhailte Beaga - Áiríonn beartais treoracha forbairt sheicheamhach (Tag. Polasaithe Croí-Straitéise leithéid CS-P-4)

Criosú Úsáid Talún

Déanfar cur i bhfeidhm an Chuntais ar Aicmí Bailte agus dáileadh na spriocanna daonra a sheachadadh trí chriosú úsáid talún sna Pleananna Forbartha, sna Pleananna Limistéir Áitiúil agus sna Creataí Lonnaíochta agus tríd na beartais tuaithe sa Phlean Forbartha Contae. Ar mhaithe le soiléireacht, agus aird á tabhairt ar an tábhacht straitéiseach a bhaineann leis na bailte a aithníodh mar 'Bhailte Tacaíochta Straitéiseacha'- Aicme 2, pléfidh Comhairle Chontae Dhún na nGall ullmhú na n-éagsúlachtaí maidir leis na Comhphleananna Forbartha leis an Údarás Pleanála cuí agus cinnteoidh sí go ndéanfar Pleananna Limistéir Áitiúla a ullmhú nó a leasú de réir mar is cuí. Aithníonn Tábla 8 an meán beartais chuí do gach baile aicme 1 & 2 chomh maith leis an eolas maidir leis na Pleananna Forbartha agus na Pleananna Limistéir Áitiúla atá ann cheana féin.

Tábla 8: Bailte Aicme 1 agus 2

Baile	Sraith	DP nó LAP atá ann faoi láthair	Cur i bhFeidhm
Leitir Ceanainn	1	Plean Forbartha Leitir Ceanainn & Na gCeantar Máguairead 2009-2015	Éagsúlacht an Chomhphlean Forbartha atá ann cheana féin de chuid Chomhairle Baile Leitir Ceanainn & Chomhairle Chontae Dhún na nGall.
Bealach Féich-Srath an Urláir	2	LAP Bhealach Féich-Srath an Urláir 2005-2011	PLÁ le h-ullmhú ag Comhairle Chontae Dhún na nGall chun comhsheasmhacht le Croí-Straitéis an CDP a chinntiú.
Béal Átha Seannaidh & Na Ceantair Mháguairead	2	LAP Bhéal Átha Seannaidh & Na gCeantar Máguairead 2009- 2015	LAP le leasú ag Comhairle Chontae Dhún na nGall chun comhsheasmhacht le Croí-Straitéis an CDP a chinntiú. Sa tréimhse eatramhach, ullmhaítear creat baile mar chuid den CDP seo. (Féach aguisín A).
Bun Cranncha & Na Ceantair Mháguairead	2	Plean Forbartha Bun Cranncha & Na gCeantar Máguairead 2008- 2014	Éagsúlacht an Chomhphlean Forbartha atá ann cheana féin de chuid Chomhairle Baile Bun Cranncha & Chomhairle Chontae Dhún na nGall.
Ceann an Droichid	2	LAP Cheann an Droichid 2004- 2010	LAP le h-ullmhú ag Comhairle Chontae Dhún na nGall chun comhsheasmhacht le Croí-Straitéis an CDP a chinntiú. Sa tréimhse eatramhach, ullmhaítear creat lonnaíochta mar chuid den CDP seo. (Déan tagairt d'aguisín A).
Bun Dobhráin & Na Ceantair Mháguairead	2	Plean Forbartha Bhun Dobhráin & Na gCeantar Máguairead 2009-2015	Éagsúlacht an Chomhphlean Forbartha atá ann cheana féin de chuid Chomhairle Baile Bhun Dobhráin & Chomhairle Chontae Dhún na nGall.
Carn Domhnach	2	N/A	LAP le h-ullmhú ag Comhairle Chontae Dhún na nGall chun comhsheasmhacht le Croí-Straitéis an CDP a chinntiú. Sa tréimhse eatramhach, ullmhaítear creat lonnaíochta mar chuid den CDP seo. (Féach aguisín A).
Baile Dhún na nGall	2	LAP Bhaile Dhún na nGall 2005- 2011	LAP le h-ullmhú ag Comhairle Chontae Dhún na nGall chun comhsheasmhacht le Croí-Straitéis an CDP a chinntiú. Sa tréimhse eatramhach, ullmhaítear creat lonnaíochta mar chuid den CDP seo. (Déan tagairt d'aguisín A).
An Clochán Liath	2	N/A	LAP le h-ullmhú ag Comhairle Chontae Dhún na nGall chun comhsheasmhacht le Croí-Straitéis an CDP a chinntiú. Sa tréimhse eatramhach, ullmhaítear creat lonnaíochta mar chuid den CDP seo. (Déan tagairt d'aguisín A).
Na Cealla Beaga	2	LAP na gCealla Beaga 2008- 2014	LAP le leasú ag Comhairle Chontae Dhún na nGall chun comhsheasmhacht le Croí-Straitéis an CDP a chinntiú. Sa tréimhse eatramhach, tá spriocanna daonra leagtha amach i mbeartas UB5 den CDP seo.

Tá clár á fhorbairt lena chinntiú go ndéanfar éagsúlachtaí ábhartha a sheachadadh in am tráth (de réir mar a éilíonn reachtaíocht) chuig Pleananna Forbartha; go ndéanfar leasuithe ar Phleananna Limistéir Áitiúla; nó nuair is cuí go ndéanfar Pleananna Limistéir Áitiúla a ullmhú maidir le Lonnaíochtaí Sraith 2. Idir an dá linn agus mar atá léirithe sa tábla roimhe seo, rachaidh creat lonnaíochta atá in Aguisín A den phlean seo i ngleic leis na 'Bailte Tacaíochta Straitéiseacha' seo a leanas:- Bealach Féich-Srath an Urláir, Ceann an Droichid, Carn Domhnach, Baile Dhún na nGall, An Clochán Liath. I gcás lonnaíochtaí Sraith 2 a bhí mar ábhar i bPlean Limistéir Áitiúil roimhe seo (i.e. Bealach Féich-Srath an Urláir, Ceann an Droichid agus Baile Dhún na nGall) léirítear teorainn an Phlean Limistéir Áitiúil ar na léarscáileanna in Aguisín A agus aithnítear criosú úsáid talún. Sa tréimhse eatramhach sular glacadh le Plean Limistéir Áitiúil nua nó sular leasaíodh Plean Limistéir Áitiúil a bhí ann cheana féin, déanfar tograí forbartha a mheasúnú i gcomhthéacs gach breithnithe pleanála ábhair ar mhaithe le pleanáil chuí agus forbairt inbhuanaithe an cheantair lena n-áirítear an leithroinnt tithíochta atá leagtha amach i leith gach baile, an cur chuige leanúnach a léiriú chun forbairt a dhéanamh ón lár amach, ainmniúcháin chomhshaoil ábhartha, beartais an Phlean Forbartha Contae agus an teacht ar an infreastruchtúr atá ann faoi láthair.

Le linn ullmhúcháin na bPleananna Limistéir Áitiúla nó na leasuithe ar Phleananna Limistéir Áitiúla atá ann cheana féin maidir le bailte Aicme 2, cuirfear teorainneacha athbhreithnithe in áit na dteorainneacha atá dílínithe sna Pleananna Limistéir Áitiúla cheana féin agus is dócha go laghdófar na teorainneacha athbhreithnithe seo chun comhlíonadh na dTreoirínte Pleanála Réigiúnaí agus Croí-Straitéise an Phlean Forbartha Chontae a chinntiú.

Ní bheidh Pleananna Limistéir Áitiúla ag teastáil níos mó do bailte a aithnítear in Aicmí 3 agus 4 ó tharla go gcuirtear an creat pleanála maidir leis na bailte seo ar fáil tríd an Phlean Forbartha Contae. Breithneofar roghanna faoi choinne pleananna spásúla pobalbhunaithe, neamhrechtúla do na lonnaíochtaí seo.

2.3 Beartais na Croí-Straitéise

Tagann na beartais seo a leanas chun cinn as an Chroí-Straitéis agus baineann siad go sonrach leis na Creataí Bailte atá in Aguisín A den Phlean Forbartha seo.

CS-P-1 Is beartas de chuid na Comhairle é go ndéanfar tograí forbartha seachas tograí cónaithe i mbailte in Aicme 2 agus 3, a bhreithniú ar na tailte ar fad laistigh de na críocha bailte nach bhfuil criosú talún sonrach sannta ina leith. Déanfar aon togra den sórt sin a mheasúnú i bhfianaise na mbreithnithe pleanála ábhair ábhartha, beartas ábhartha an Phlean Forbartha Contae agus treorach/beartas réigiúnach agus náisiúnta eile, na n-ainmniúcháin comhshaoil ábhartha agus go háirithe Beartas na Comhairle WES-P-10.

Tá gach Creat Baile comhdhéanta de thailte atá fós tábhachtach go ndéanfaí iad a chur san áireamh laistigh den chríoch baile i gcomhthéacs riachtanas a sholáthar seachas úsáidí cónaithe ar nós úsáid pobail, oideachais, áineasa, sláinte agus fostaíochta, cé nach bhfuil criosú dearfach déanta ar na tailte seo i leith úsáid áirithe. Tá na Creataí Lonnaíochta (atá in Aguisín A den phlean seo) comhdhéanta de chríoch fhorbartha a leagann amach méid an bhaile agus na pointí ag a n-aistríonn an baile sin chuig ceantar tuaithe (is ag an pointe seo a mbíonn feidhm leis an mbeartas tuaithe) chomh maith le criosú sonrach nuair is cuí, srianta/deiseanna tábhachtacha a aithint chomh maith le heolas maidir le feidhm agus ról an bhaile. Níl na Creataí Bailte leagtha amach le bheith uileghabhálach ó thaobh chur i láthair na saincheisteanna ábhartha ar fad ar féidir a bhreithniú agus iarratas pleanála á chinneadh, ó tharla go bhféadfadh saincheisteanna eile a theacht chun cinn in imeacht ama nó a d'fhéadfadh a bheith i gceist le cásanna láthair-shonrach áirithe.

- CS-P-2** Tá de bheartas ag an Chomhairle go ndéanfar tograí forbartha seachas tograí cónaithe i mBéal Átha Seanaidh agus sna Cealla Beaga a bhreithníú i bhfianaise na mbreithnuithe pleanála ábhartha iomchuí ar fad, beartas iomchuí an Phlean Forbartha Contae agus treorach/beartas réigiúnach agus náisiúnta eile, an Phlean Limistéir Áitiúil iomchuí, na n-ainmniúchán comhshaoil iomchuí agus go háirithe Bheartas na Comhairle WES-P-10
- CS-P-3** Tá de bheartas ag an Chomhairle go ndéanfar na hiarratais phleanála a mheasúnú i bhfianaise na mbreithnuithe pleanála ábhartha iomchuí ar fad lena n-áirítear criosú talún, fáil an infreastruchtúir, beartais iomchuí an Phlean Forbartha, treoracha/beartais réigiúnacha agus náisiúnta eile, ainmniúchán comhshaoil iomchuí agus go háirithe Beartas na Comhairle WES-P-10 laistigh de theorainneacha bailte Aicme 4.
- CS-P-4** Tá de bheartas ag an Chomhairle forbairt na mbailte a threorú ar dhóigh leanúnach, amach ón lár chun úsáid an tsoláthair infrastruchtúir atá ann cheana féin agus a bheidh ann amach anseo a uasmheadú, chun baint amach na hinbhuanaitheachta a chur chun cinn, chun an preabadh ar aghaidh chuig ceantair níos iargúlta a sheachaint ach chun úsáid níos fearr a bhaint as talamh nach bhfuil a dhóthain úsáide á bhaint as.
- CS-P-5** Tá de bheartas ag an Chomhairle a chinntiú go dtugtar i gcrích le forbairt i limistéir uirbeacha an 12 Critéar Deartha a leagtar amach san fhoilseachán: Lámhleabhar don Dearadh Uirbeach - Treoir Sárchleachtais (An Roinn Comhshaoil, Oidhreacht agus Rialtais Áitiúil, 2009).
- CS-P-6** Tá de bheartas ag an Chomhairle, maidir le tograí forbartha i Lár Baile nó i gceantar uirbeach faoi fhoirgníocht, cinntiú mar seo a leanas:
- Go ndéantar soláthar d'fhoirgnimh shainiúla ar ardchaighdeán ailtireachta a chuireann le cuma sainiúil na háite agus le réimse poiblí den scoth.
 - Go gcruthaítear éadanas tréan sráide trí chloí leis an líne foirgníochta atá bunaithe sa cheantar láithreach nó trí líne foirgníochta nua a bhunú ag teacht go díreach leis an mbóthar poiblí nuair atá deis réasúnta ann sin a dhéanamh. Ceadófar suíomh níos faide siar sa chás go ndéanfaí soláthar leis an bhforbairt do spás uirbeach ar ardchaighdeán a chur ar fáil le garraíodóireacht phictiúrtha/pleanáil leordhóthaineach, troscán sráide etc.
 - Go mbíonn meas á léiriú, nuair is cuí sin, ar an gcomhthéacs lena mbaineann: na foirgnimh atá buailte leis an gceann beartaithe, dreach na sráide in aice láthair nó na foirgnimh sa cheantar ó thaobh dearadh, airde, scála agus toirt etc.
 - Go mbíonn meas á léiriú ar chúrsaí stíle, mionghnéithe ailtireachta (ó thaobh dearadh /socrú na bhfuinneog, an chóir ar éadanas/clár tairr, ábhar agus bailchríoch), airde na sceimhleacha, claonadh an dín, líne an dín agus cuma agus airde na bhfoirgneamh go ginearálta, de réir mar is cuí, i limistéir a bhfuil dreach sráide traidisiúnta, dúchasach nó ardchaighdeán de thréithe leo.
 - Go gcruthaítear foirgníocht ar scála an duine, trí sholáthar do mhíinchóiriú forbartha ó thaobh an scála ginearálta, fuinneoga, méid/comhréir, comharthaíocht agus mionghnéithe, chomh maith leis an scaradh cuí idir gnéithe den fhoirgníocht le héadanas sráide maidir le hachar cúng soir siar.
 - Go gcuirtear ábhar suime don tsúil chun cinn nuair is cuí sin trí aire do chúrsaí modhnúcháin agus caomhchóiriú ar ghnéithe ailtireachta (e.g. mionghnéithe/cóiriúchán i ndáil le sceimhleacha, fuinneoga, éadanas, mionathrú maidir le líne an dín, an suíomh isteach ón mbóthar etc.).
 - Go n-úsáidtear, nuair is cuí sin, dearadh den áisiúlacht maidir le stór na talún ar furasta athchóiriú a dhéanamh air ionas go gcinntítear athúsáid as i ndáil le feidhmeanna eile (e.g. miondíolachán/tráchtáil etc.) san am atá le theacht.
 - Go seachnaítear úsáid as cumhdach de chineál tionsclaíochta, nó réimsí fairsinge gloine, san fhorbairt atá beartaithe.

- CS-P-7** Tá de bheartas ag an Chomhairle, ainneoin na gcritéar a leagtar síos sa bheartas thuas, ailtireacht chomhaimseartha a cheadú:
- Sa chás go gcuirtear dearadh ardchaighdeán ar fáil agus go mbaintear úsáid as ábhar ardchaighdeán den bhuanseasmhacht.
 - Nuair atáthar ag teacht go maith le hairde, scála agus toirt na bhfoirgneamh in aice láimhe nó le dreach na sráide go ginearálta agus nach mbeadh an fhorbairt míréireach ar aon bhealach eile.
- CS-P-8** Tá de bheartas ag an Chomhairle cinntiú go mbíonn, nuair is gá, spás páirceála carranna á gcur ar fáil le tograí forbartha i Lár Baile nó in ionaid uirbeacha faoi fhoirgníocht (de réir mar a éilítear faoi na Caighdeán Bainistíochta Forbartha a leagtar amach sa phlean seo faoi réir ag na beartais shonracha maidir le páirceáil a luaitear sa chaibidil faoi chúrsaí Iompair), agus sin i bhfoirm spásanna páirceála comhthreomhar leis an tsráid, spásanna páirceála ar chúl an fhoirgnimh nó, nuair is cuí sin, trí shocruithe eile do pháirceáil inmheánach (e.g. páirceáil faoin talamh nó ionad páirceála níos mó ná stór amháin).
- CS-P-9** Tá de bheartas ag an Chomhairle cinntiú go ndéantar cúrsaí áisiúlachta a chur chun cinn leis an dearadh agus an leagan amach ar thograí forbartha agus nach ndéantar ar aon bhealach eile bealach ceangail seanbhunaithe le limistéir uirbeacha, ná bealach a bhféadfadh tábhacht straitéiseach a bheith leis tráth is faide anonn, a bhlocáil, a chúngú go suntasach, brú isteach go fisiciúil air ná srian a chur ar a úsáid go sábháilte.
- CS-P-10** Tá de bheartas ag an Chomhairle cinntiú go mbíonn úsáid éifeachtach as an talamh i gceist le tograí forbartha agus nach gcuirtear bac i limistéir uirbeacha ar an bhforbairt a d'fhéadfaí a dhéanamh tráth is faide anonn ar an talamh is faide thiar.
- CS-P-11** Tá de bheartas ag an Chomhairle maidir le héadain siopaí i gCeantair Uirbeacha, de réir mar is cuí:
- Go mbeidís ar ardchaighdeán i ndáil leis an dearadh ginearálta, dathanna agus ábhar.
 - Go mbeadh meas á léiriú leo ar thréithe ailtireachta an fhoirgnimh lena mbaineann, ó thaobh scála, comhréir, bailchríoch, ábhar agus an ceangal leis na stórtha níos airde ná iad.
 - Go mbeadh meas á léiriú leo ar dhreach na sráide agus ar éadain thraidisiúnta na siopaí sa cheantar ó thaobh scála, comhréir, leithead, míneadas ginearálta na forbartha, socrú na bhfuinneog, an chóir ar an éadanas, scéim dathanna, ábhar agus bailchríoch.
 - Go seachnófaí úsáid as éadain le boscaí ar scálaí rómhór, ceannbhrait phlaistigh os cionn éadan siopaí, comhlaí slándála seachtracha, dathanna géara, soilse gealánacha agus soilse neon.
 - Go ar gach bealach eile le Beartas BH-P-5.
- CS-P-12** Tá de bheartas ag an Chomhairle cinntiú gur úsáid chónaithe den chuid is mó a bhíonn ag baint le tograí forbartha ar thailte a bhfuil criosú i ndáil le forbairt chónaithe déanta ina leith. Déanfar tograí i leith tithe cónaithe aonair a bhreithniú ar bhonn na dtailte sin a bheidh an tÚdarás Pleanála sásta nach gcuirfidh an togra bac ar deis forbartha cónaithe na dtailte sin amach anseo.
- CS-P-13** Tá de bheartas ag an Chomhairle cinntiú nach gceadaítear tograí forbartha ar thailte a bhfuil criosú i ndáil le Taitneamhacht déanta ina leith ar Léarscáileanna na gCreatóras Bailte ach amháin sa chás go ndéantar soláthar leo d'fhorbairt de na cineálacha seo a leanas:
- Infreastruchtúr Fóillíochta nach den chineál tráchtála é nó infreastruchtúr pobail ar scála beag.
 - Síneadh beag le foirgnimh atá ann san am i láthair;

- Foirgnimh nua taobh istigh de réimsí foirgníochta talmhaíochta seanbhunaithe nó síneadh as foirgneamh talmhaíochta atá ar fáil san am i láthair; Agus nach mbainfí go mór ó thaitneamhacht an cheantair don tsúil ná nach ndéanfaí díobháil ó thaobh cúrsaí timpeallachta (e.g. coillte, gnáthóga etc.).

CS-P-14 Tá de bheartas ag an Chomhairle a chinntiú nach ndéanfaidh an fhorbairt cruthú na nasc a aithníodh sna léarscáileanna creatchórais bailte faoi iamh nó na nasc coisithe atá ann cheana féin laistigh de lár an bhaile nó idir ceantair chónaithe a chosc, a chaolú ná ní chuirfidh sí isteach air.

CS-P-15 Tá de bheartas ag an Chomhairle a chinntiú go dtagann na tograí forbartha laistigh de theorainneacha sonraithe na mbailte leis na cuspóirí agus na beartais atá in áiteanna eile den phlean seo maidir le soláthar Infreastruchtúr Cóireála Uisce agus Dramhuisce/Cóireála Eisiltigh.

Straitéis Tithíochta

Tá sé mar aidhm ag Straitéis Tithíochta na Comhairle, atá i gCaibidil 5 den phlean seo, leibhéal soláthair tithíochta a fhreastalóidh ar riachtanais thithíochta na n-earnálacha agus an daonra ar fad a spreagadh agus a éascú. Go sonrach, scrúdaíonn an Straitéis Tithíochta an riachtanas is dócha a bheidh ann amach anseo do thithíocht shóisialta agus inacmhainne.

Tacaíonn an Straitéis Tithíochta leis an chur chuige atá leagtha amach sa Croí-Straitéis agus go háirithe le struchtúr an Cuntas ar Aicmí Bailte. Soláthraíonn an t-athdhírú ar fhás cónaithe nua atá bunaithe ar chur chuige fianaisebhunaithe agus atá faoi stiúir ag plean do chomhchruinniú aonad chun riachtanas tithíochta a sholáthar ag láithreacha a bhfuil an cumas acu na seirbhísí agus na saoráidí coimhdeacha a sholáthar, lena n-áirítear roghanna iompair i gcás sraitheanna 1 agus 2 sa chuntas ar aicmí bailte. Léiríonn anailís go bhfuil na tosaíochtaí i dtéarmaí an riachtanais atá ann do thithíocht shóisialta ailínithe leis na tosaíochtaí d'fhás a bunaíodh laistigh den chuntas ar aicmí bailte agus a cuireadh i bhfeidhm tríd na creataí bailte. Chomh maith leis sin, cuirtear an fócas atá ar fhás leanúnach na mbailte amach ón gcroílár, mar atá leagtha amach sna beartais sa chaibidil seo, i bhfeidhm trí chuspóir athnuachana na Straitéise Tithíochta.

Straitéis Iompair

Aithníonn an Straitéis Iompair atá leagtha amach i gcaibidil 4 den phlean seo an Croí-Straitéis agus an Cuntas ar Aicmí Bailte agus tacaíonn sí leo. Aithníonn sí creat iompair straitéiseach a dhéanann soláthar do chomhnascacht thábhachtach agus riachtanach maidir le Geatabhealach an Chontae (Leitir Ceanainn) agus na Bailte Tacaíochta Straitéiseacha (Aicme 2 sa chuntas ar aicmí bailte) chuig príomhlárionaid eile lasmuigh den Chontae agus déanann sí soláthar fosta do na naisc idir-chontae thábhachtacha in Aicmí 1 agus 2 den chuntas ar aicmí bailte le líonra na mBailte agus na Sráidbhailte Láidre ar fud na tíre. Léiríonn Léarscáil Uimh. 1 an caidreamh atá idir an creat iompair straitéiseach agus an cuntas ar aicmí bailte agus léiríonn sí go háirithe an tábhacht a bhaineann leis na naisc amach agus na naisc seachtracha. Tá na naisc amach agus na naisc seachtracha agus an fócas atá againn ar thiomantais trasteorann a bhaint amach agus seachadadh na gclár seo riachtanach do Shraitéis Eacnamaíochta na Comhairle. Tugann creat iompair straitéiseach agus Straitéis Eacnamaíochta an phlean seo aitheantas don ról tábhachtach atá ag infreastruchtúr ar ardchaighdeán ar nós infreastruchtúr bóithre, iarnróid, aeir agus farraige ó thaobh infheistíocht nua a mhealladh, gnó agus fiontraíochta agus mar fhrithchothromaíocht i leith imeallachas braite laistigh den Chontae. Díreoidh ailíniú na gcreataí straitéiseacha seo (croí-straitéis, cuntas ar aicmí bailte, Straitéis Iompair agus Straitéis Eacnamaíochta) ar thosaíochtaí infheistíochta agus muid ag dul chun cinn.

Straitéis Miondíola


Ullmhaítear an Straitéis Miondíola atá i gCaibidil 3 den phlean seo mar athbhreithniú eatramhach ag feitheamh ar fhoilsiú an athbhreithnithe ar Threoirilínte Pleanála Miondíola de chuid na Roinne Comhshaoil, Oidhreachta agus Rialtais Áitiúil. Tagann an Straitéis Miondíola áfach leis an Croí-Straitéis agus leis an Chuntas ar Aicmí Bailte sa mhéid is go léiríonn anailís ar spás urláir miondíola sa

Chontae go bhfuil comhchruinniú spás urláir ann cheana féin agus atá ceadaithe sa Chontae go ginearálta in Aicmí 1 agus 2 den chuntas ar aicmí bailte, rud a chuireann le cuspóir na Comhairle na bailte seo a dhaingniú mar na Geatabhealaí (Leitir Ceanainn) agus mar Bhailte Tacaíochta Straitéiseacha sa Chontae.

Léiríonn na creataí bailte atá in aguisín A den phlean seo limistéir lár an bhaile do gach lonnaíocht in aicme 2 ina ndíreofar ar an chuid is mó de ghníomhaíocht mhiondíola nua.

Monatóireacht









Bunófar próiseas monatóireachta chun monatóireacht a dhéanamh ar na tionchair a bhaineann le talamh tithíochtaí a bunaíodh tríd an croí-straitéis a ghlacadh. Cuirfidh sé seo eolas riachtanach ar fáil maidir le ceaduithe a deonaíodh ar fud an chuntais ar aicmí bailte chomh maith le cur i bhfeidhm na gceaduithe pleanála cónaithe a ceadaíodh in aicmí 1 agus 2. Tabharfaidh an próiseas monatóireachta faisnéis do Thuarascáil na mBainisteoirí a thógfaidh 2 bhliain le cur i gcríoch agus a chuirfidh leis an phróiseas monatóireachta a bhunaigh Údarás na dTeorann Réigiúnach maidir le feidhmiú agus feidhmíocht na dTreoirínte Pleanála Réigiúnacha dá dtagraítear i mBeartas UB-P-9, Tithíocht Uirbeach.

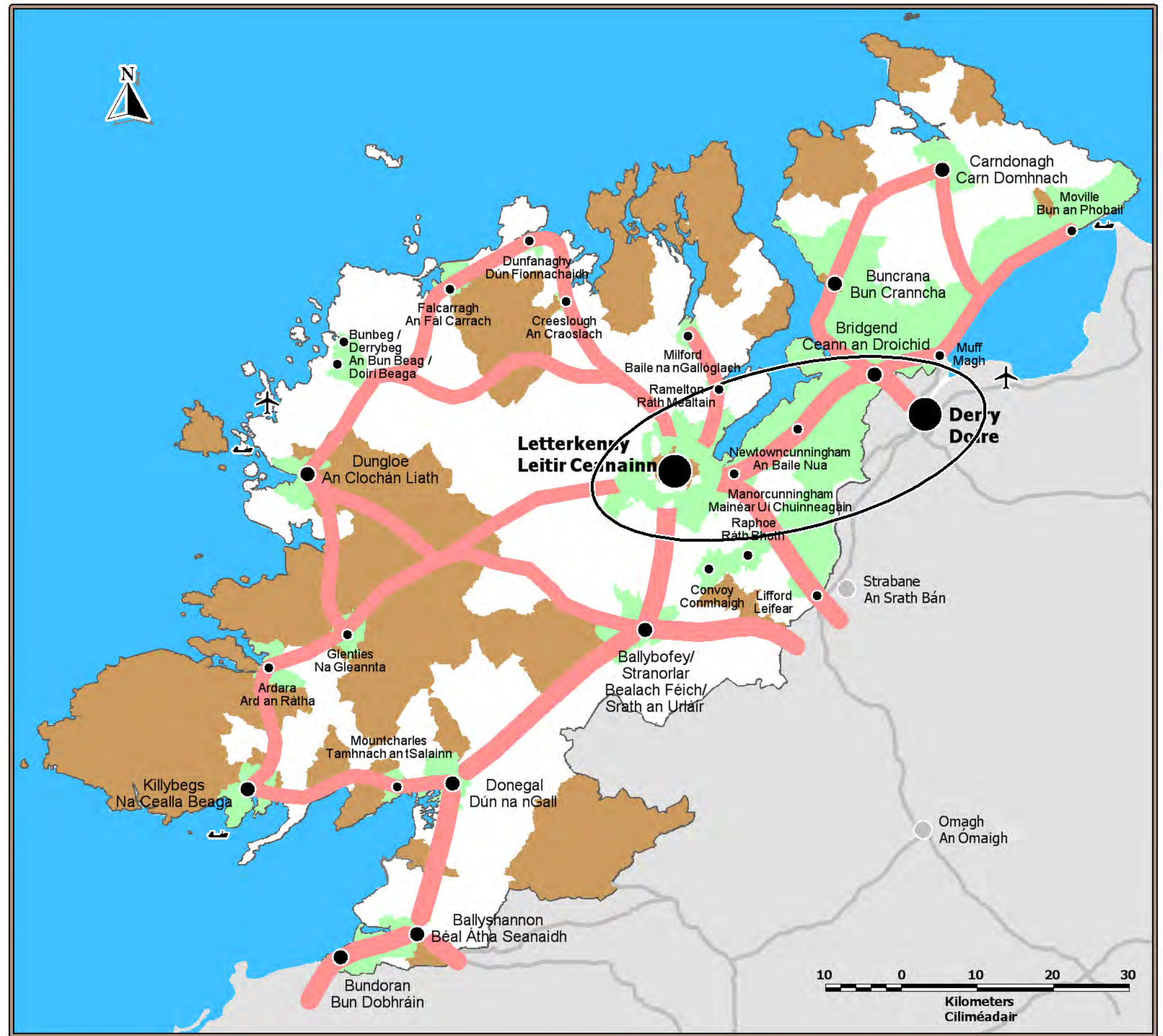
 **County Donegal Development Plan 2012 - 2018**

Plean Forbartha Contae Dhún na nGall 2012 - 2018

Map 1 / Léarscáil 1

Core Strategy Schematic Map Scéimléarscáil Croístraitéise

-  Tier 1 / Aicme 1
Linked Gateway Area
Ceantar Geatabhealaigh Nasctha
-  Tier 2 / Aicme 2
Strategic Support Towns
Baile Tacaíochta Straitéiseacha
-  Tier 3 / Aicme 3
Strong Towns & Villages
Baile agus Sraibhailte Láidre
-  Other Important Towns outside County Donegal
Baile Tábhachtachta Eile taobh amuigh de Chontae Dhún na nGall
-  Strategic Routes
Bealaí Straitéiseacha
-  Areas under Strong Urban Influence
Ceantair faoi Thionchar Láidir Uirbeach
-  Structurally Weak Rural Areas
Ceantair Thuaithe a bhfuil a struchtúr lag
-  Stronger Rural Areas
Ceantair Thuaithe níos láidre



Source - Donegal County Council
 Foinse - Comhairle Chontae Dhún na nGall

Ordnance Survey Ireland data reproduced under OSI Licence Number 2012/02/CCMA/Donagall County Council. Unauthorised reproduction infringes Ordnance Survey Ireland and Government of Ireland copyright. Ordnance Survey Ireland, 2012. Donegal County Council, 2012.
 Sonraí de chuid Shuirbhéireacht Ordánais Éireann arna atáirgeadh faoi Uimhir Cheadúnais SOÉ 2012/02/CCMA Comhairle Contae Dhún na nGall. Mí dhéantar é seo a atáirgeadh gan údarás, sáróidh sé cóipcheart Shuirbhéireacht Ordánais Éireann agus Riailtas na hÉireann. Shuirbhéireacht Ordánais Éireann, 2012. Comhairle Contae Dhún na nGall, 2012.

To be read in conjunction with relevant accompanying text contained in the front section of this appendix as well as other relevant objectives & policies of the CDP.
 Le léamh i gcomhar leis an téacs ábhartha tionlacain at á chum tosaigh sa chuid seo den agus in chomh maith le cuspóirí agus beartaís ábhartha eile sa PFC.

Caibidil 3

Forbairt Eacnamaíochta.



Caibidil 3 Forbairt Eacnamaíochta

3.1 Forbairt Eacnamaíochta

Aidhm:

Sóláthar a dhéanamh d'fhás cuí na forbartha eacnamaíochta agus na ndeiseanna fostaíochta ar fud gach earnála de réir na Croí-Straitéise ag teacht le prionsabail na pleanála cuí agus na forbartha inbhuanaithe.

3.1.1 Cúlra

Leagann an Chaibidil seo amach straitéis, a sholáthraíonn freagairt spásúil faoi stiúir ag plean ar na saincheistanna atá roimh an gceist seo. Tá an Straitéis Miondíola ann fosta.

Cuireann an beochlár tomhas cothrom le dáta ar fáil maidir le dífhostaíocht sa Chontae. Léiríonn sé go raibh 9,663 duine ar an bheochlár i Meán Fómhair 2002 ach d'ardaigh an figiúr seo go dtí 12,550 i Meán Fómhair 2008, agus go dtí 21,333 roimh Meán Fómhair 2010. Léiríonn na figiúirí seo méid na faidhbe maidir leis an riachtanas atá ann a chinntiú go bhfillfidh daoine ar an obair. Roghnaigh cuid de na daoine fillleadh ar an oideachas nó chuaigh siad ar scéimeanna athoiliúna a bhí á rith ag roinnt gníomhaireachtaí, le go mbeadh siad réidh le dul isteach san fhórsa oibre arís nuair a thiofadh an geilleagar chuige féin arís. Tá riachtanas ann áfach, deiseanna d'fhostaíocht a mhealladh chun athsholáthar a dhéanamh ar na poist a cailleadh ar fud na n-earnálacha ar fad lena n-áirítear na tionscail tógála, déantúsaíochta, teicstíl, miondíola, talmhaíochta agus iascaigh. Tá an deis ann chun an Contae a fhorbairt mar an cheantar ceannródaíoch don eacnamaíocht ghlas, i réimsí fáis na Seirbhísí a dhéantar a thrádáil go hidirnáisiúnta, na táigeachta bia breisluacha agus na turasóireachta.

Tá go leor buntáistí ag an gContae d'infheisteoirí atá ag iarraidh lonnú sa cheantar agus forbairt a dhéanamh ann. Tá caighdeán maireachtála den scoth sa Chontae, ina bhfuil radharcanna iontacha ar shléibhte, ar lochanna agus ar an chladach, chomh maith le raon leathan seirbhísí ardchaighdeán chun infheisteoirí agus turasóirí araon a mhealladh chuig an cheantar. Cuireann an daonra íosta a chruthaigh Leitir Ceanainn agus bailte móre eile sa Chontae raon leathan saoráidí sláinte, oideachais, miondíola, sóisialta agus pobail ar fáil. Chomh maith leis sin tá an Contae mar chuid d'fho-réigiún níos mó le Cathair Dhoire, lena n-áirítear cion iarthuaiscirt an oileáin. Cuidíonn an córas cánach corparáideach a bhfuil go leor buntáistí ag baint leis, na deiseanna a bhaineann le Tionscadal Kelvin, agus an fáil atá ar fhórsa oibre ard-oilte chun aird a tharraingt ar an Chontae mar áit tharraingteach chun infheistíocht a dhéanamh ann, conaí ann agus obair ann. Níos tábhachtaí ná ceann ar bith de na hairíonna seo tá acmhainn chónaitheoirí an Chontae. Trí na buanna agus na hacmhainní atá acu is féidir leo cuidiú le hathrú, le nuáil agus le fiontraíocht. Tá an teacht agus an rochtain atá ar dheiseanna oideachais an-tábhachtach. Tá ról Institiúid Teicneolaíochta Leitir Ceanainn agus na naisc atá aige le hOllscoil Uladh agus le hionaid eile sárchleachtais acadúil tríú leibhéal go Náisiúnta i gcomhthéacs Trasteorann agus go hIdirnáisiúnta agus an comhoibriú atá ag an Institiúid leo go léir an-tábhachtach. Tá 3,000 mac léinn cláraithe ag Institiúid Teicneolaíochta Leitir Ceanainn, ardú 30% ar fhigiúr 2008, a léiríonn go bhfuil go leor daoine ag fillleadh ar an oideachas agus ar an athoiliúint sa chontae.

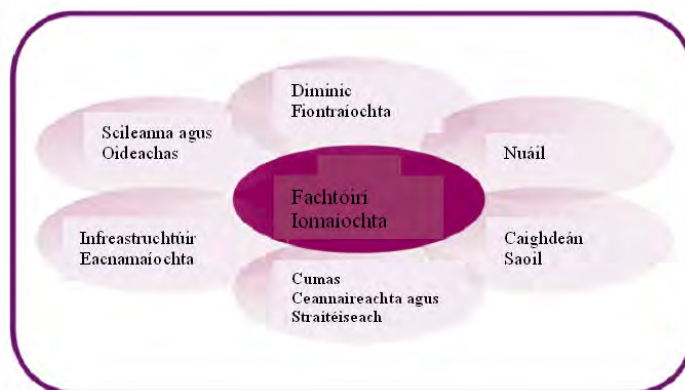
An Comhthéacs Náisiúnta

D'fhás an geilleagar Náisiúnta, sna blianta suas go dtí 2007, ag ráta de 5% go 6% in aghaidh na bliana ar an meán. Tá tionchar ag an chúlú eacnamaíochta ar an Chontae. Féachann an straitéis tosaíochta náisiúnta chun an geilleagar a fheabhsú agus a athbheochan mar atá leagtha amach i 'Ag Cur le Geilleagar Stuama na hÉireann'. Foilsíodh an 'Creat um Athnuachan Eacnamaíochta Inbhuanaithe' in 2008. Leagann sé amach an beartas náisiúnta maidir le hathstruchtúrú na heacnamaíochta ar an mbonn go bhfillfear ar fhás inbhuanaithe sa ghearrthéarma. Díritear ar 'Gheilleagar Stuama' ina bhfuil cultúr fiontraíochta bríomhar, timpeallacht ardchaighdeáin, soláthairtí fuinnimh daingne agus infreastruchtúr den chéad scoth. Aithníonn sé an tábhacht bhunúsach a bhaineann le filleadh ar fhás faoi stiúir ag onnmhairithe agus an ghné nuála den gheilleagar a thógail, trí chaipítíl daonna a úsáid trí eolas, scileanna agus cruthaitheacht na ndaoine san eacnamaíocht agus sa bhfiontraíocht ghlas. Is príomhghné í an fhiontraíocht ghlas chun an straitéis seo a sheachadadh go rathúil, agus is gnéithe tábhachtacha den chreat fosta iad buanna agus scileanna a choinneáil agus a mhealladh, chomh maith le hinfheistíocht isteach a mhealladh.

An Comhthéacs Réigiúnach

Leagann Treoirínte Pleanála Réigiúnacha de chuid Údarás na dTeorann Réigiúnach (2010-2022) creat amach d'fhorbairt eacnamaíochta an Réigiúin agus an Chontae. Leagann sé amach creat fachtóirí iomaíochta chun feidhmíocht a chinneadh agus aithníonn sé príomhshócmhainní Réigiúnacha agus ceantair ina bhfuil deis fiontraíochta iontu.

Fíor 3: Factóirí Iomaíochta



Treoirínte Pleanála Réigiúnacha do Réigiún na Teorann, 2010-2022

Ag cur leis na fachtóirí seo, breithníonn na RPGanna seo sócmhainní an Réigiúin i dtéarmaí na ndeiseanna earnálacha agus aithníonn siad na gnéithe atá ann agus a d'fhéadfadh a bheith ann d'fhás eacnamaíoch amach anseo. Áirítear orthu turasóireacht, seibhísí eolasbhunaithe, fuinneamh inathnuaite / eacnamaíocht ghlas, an earnáil agraibhia agus táirgí agus seirbhísí comhshaoil. Aithníonn na RPGanna fosta an bunús acmhainní nádúrtha (lena n-áirítear talmhaíocht breisluacha, foraoiseacht agus docharshaothrú), cultúr cruthaitheach (dearadh, meán digiteach, ceirdeanna agus amharcealaíon) agus an earnáil miondíola, sna príomhionaid, mar mhíreanna suntasacha lena mbeithníú. Tugann siad le fios fosta gur chóir go dtabharfadh na Pleananna Forbartha laistigh den réigiún aird ar a n-anailís earnálach, rud a léiríonn méid an chomhchruinnithe agus an scaipthe a theastaíonn ar fud an réigiúin. Leagann na RPGanna béim fosta ar riachtanais talún agus infreastruchtúir ar scála mór a bhaineann le mórinfheistíocht, lena n-áirítear infheistíocht dhíreach choigríche ar chóir a bhreithníú agus ar chóir soláthar a dhéanamh dó sna Pleananna Forbartha sa Réigiún faoi seach. Ní mór go mbeadh an soláthar maidir le tailte tráchtála agus tionscail criosaithe seirbhísithe leordhóthanach a bheith fianaisebhunaithe agus go leanfadh siad an cur chuige leanúnach.

3.1.2 Cuspóirí

- ED-O-1:** Comhoibriú agus slite trasteorann a eascú chun deiseanna eacnamaíochta, cultúir agus forbartha sóisialta réigiúnach a chumasú agus a chothú.
- ED-O-2:** A chinntiú go gcuirfear talamh leordhóthanach ar fáil ag láithreacha cuí ar mhaithe le húsáidí a chruthaíonn fostaíocht agus go ndéanfar talamh den sórt sin a chosaint ó fhorbairt mhíchúí a chuirfeadh forbairt fhadtéarmach i mbaol.
- ED-O-3:** Forbairtí cuí a chruthaíonn fostaíocht a éascú agus a threorú isteach i lár Geatabhealaigh Leitir Ceanainn agus in ionaid Aicme 2 (Bailte Tacaíochta Straitéiseach).
- ED-O-4:** Infreastruchtúr leordhóthanach a chur ar fáil, lena n-áirítear saoráidí uisce, cóireála dramhuisce agus bainistithe dramháiola chun freastal a dhéanamh ar fhás eacnamaíoch amach anseo agus ar chruthú post i lár Geatabhealaigh Leitir Ceanainn agus in ionaid Aicme 2 (Bailte Tacaíochta Straitéiseach).
- ED-O-5:** Lonnaíochtaí úsáid mheasctha ina mbeidh forbairtí cuí cónaithe agus fostaíochta lonnaithe in aice lena chéile.
- ED-O-6:** Forbairt eacnamaíoch tuaithe chuí a chur chun cinn trí éagsúlacht a thacaíonn le fás na bhfiontraíochtaí tuaithe atá ag teacht chun cinn agus a bhaineann leis na ceantair faoin tuath a spreagadh.
- ED-O-7:** Tacú le forbairt bhreise oideachais agus taighde cuí tríú leibhéal agus le forbairt laistigh de lár Gheatabhealaigh Leitir Ceanainn agus laistigh de na hionaid in Aicme 2 (Bailte Tacaíochta Straitéiseacha).
- ED-O-8:** Forbairt chuí ar thurasóireacht ar fud an Chontae a éascú trí thacú le tionscadail turasóireachta inbhuanaithe agus le cur chun cinn na dtionscal cruthaitheach mar ábhar acmhainne i leith breithnuithe comhshaoil, infreastruchtúir agus áineasa.
- ED-O-9:** An deis a bhaineann le Tionscadal Kelvin, le Líonraí Ceantar Uirbeach agus le gach acmhainn agus infreastruchtúr ICT a uasmhéadú ar fud an chontae chun forbairt chuí, inbhuanaithe agus eacnamaíochta a éascú.
- ED-O-10:** Forbairt chuí acmhainní fuinnimh in-athnuaite an chontae a uasmhéadú agus tacaíocht a thabhairt do mhargadh i nDún na nGall d'fhuinneamh in-athnuaite áitiúil agus inbhuanaithe, agus é a éascú, margadh inarbh fhéidir le hoibreoirí fuinneamh gaoithe agus mara a "dtáirge fuinnimh áitiúil in-athnuaite" do mhargaí sa bhaile agus thar sáile a iompar, a stóráil, a thrádáil agus a easpórtáil, faoi réir ainmníochtaí comhshaoil agus breithnuithe áiseanna.

3.1.3 Straitéis Forbartha Eacnamaíochta

Is í an straitéis atá ann ná forbairt eacnamaíochta agus fostaíochta nua a ailíniú le ról agus le feidhm na lonnaíochtaí a aithníodh sa Chroí-Straitéis/sa Chuntas ar Aicmí Bailte. Tá sé mar aidhm ag an straitéis lánpháirtíú na n-úsáidí fostaíochta cuí le húsáidí talún eile a chur chun cinn, lena n-áirítear úsáidí cónaithe, pobail, turasóireachta agus miondíola, mar iarracht chun forbairt inbhuanaithe chothrom a chur ar fáil. Áirítear leis seo an deis atá ann na riachtanais taistil agus na hamanna taistil a laghdú ag léiriú an róil ríthábhachtaigh atá ag líonra náisiúnta bóithre atá sábháilte agus éifeachtúil le

tacú le fás eacnamaíoch. Féachann an straitéis freisin leis na deiseanna uathúla a chuireann an Contae i láthair i gcomhthéacs Náisiúnta agus Idirnáisiúnta a chur chun cinn.

An Caidreamh leis an Croí-Straitéis agus leis an Chuntas ar Aicmí Bailte

Tá tábhacht Náisiúnta, Réigiúnach, Áitiúil agus Trasteorann ag baint le Geatabhealach nasctha Leitir Ceanainn – Doire. Cuireann an Geatabhealach an treallús is mó faoi fhorbairt eacnamaíochta sa Chontae i gcomhar leis na Bailte Tacaíochta Straitéiseacha lena n-áirítear Na Cealla Beaga agus Ceann an Droichid i bhfianaise na deise sonraí a bhaineann leo maidir le teicneolaíocht mhuirí agus fuinnimh agus le Seirbhísí a dhéantar a Thrádáil go hIdirnáisiúnta. Leagann an Croí-Straitéis, mar atá leagtha amach i gCaibidil 2, an tOrdthas Lonnaíochta (tagraíonn Léarscáil 1), a léiríonn an tábhacht a bhaineann le Leitir Ceanainn mar phríomhinneall eacnamaíochta an chontae, amach. Tá idirchaidreamh an-tábhachtach idir an Straitéis Eacnamaíochta, an Croí-Straitéis agus gnéithe eárnálacha an Phlean Forbartha.

Áirítear le cuspóirí na Croí-Straitéise tosaíocht a thabhairt do phríomhnaisc straitéiseacha idir an Geatabhealach agus na Bailte Tacaíochta Straitéiseacha. Chomh maith leis sin, féachann an Chomhairle le naisc ardchaighdeán straitéiseacha Náisiúnta agus Réigiúnacha a éascú leis an fharraige, leis an aer agus leis an iarnród as Dún na nGall chuig Geatabhealaí, láithreacha agus margaí eile. Tacaíonn an Croí-Straitéis fosta le fás eacnamaíochta ag príomhláithreacha straitéiseacha a bhfuil cumas infreastruchtúir acu. Tá an Croí-Straitéis, agus ina dhiaidh sin na príomhshuíomhanna faoi choinne mórfhás eacnamaíoch, sainaitheanta sa phlean seo agus aird ar an fhéidearthacht faoi choinne tionchair chomhshaoil. Leagann an Tuairisc Chomhshaoil amach staid reatha an chomhshaoil, (Aguisín C, rannán 5.0) trasna an raon réimsí ar a n-áirítear bithéagsúlacht, suíomhanna caomhnaithe lena n-áirítear Dobharcheantair Dúilicíní Péarla Fionnuisce, clúdach talaimh, uisce (mar a bhaineann le Plean Bainistíochta Abhantraigh Idirnáisiúnta an Iarthuaiscirt), fuíolluisce, uisce, tírdhreach agus sócmhainní ábhartha. Tá na breithnithe seo measúnaithe go carnach sa chinneadh maidir leis an leibhéal fáis a bheadh fóirsteanach ar fud an chontae.

An Straitéis Miondíola

Léiríonn an Straitéis Miondíola, a bhfuil míniú tugtha air thíos, go bhfuil cuid mhór den fhórsa oibre fostaithe sna hearnálacha mórdhíola agus miondíola. Is príomhchuspóir den straitéis eacnamaíochta é tairiscint miondíola bríomhar agus éagsúil a chur ar fáil ag teacht le Treoirlínte Náisiúnta. De réir na Croí-Straitéise agus Creatáil Bailte an Phlean, stiúran an Straitéis Miondíola úsáid talún miondíola laistigh de lár na mbailte aitheanta agus ag an am céanna cuireann sí na caighdeán is airde agus is féidir chun cinn maidir le dearadh agus leagan amach na n-ionad miondíola.

Fáil na Talún agus an infreastruchtúir

Mar threallús eacnamaíochta don Chontae, beidh Geatabhealach Leitir Ceanainn mar phríomhláthair d'fhorbairt eacnamaíochta sa Chontae lena n-áirítear infheistíocht dhíreach choigríche agus rinneadh é seo a sheachadadh tríd na criosuithe agus na beartais atá i bPlean Forbartha Leitir Ceanainn agus na gCeantar Máguaird 2009-2015. Chomh maith leis sin, déantar tailte a aithint fosta i mBun Cranncha agus i mBun Dobhráin trí phleananna forbartha agus ag láithreacha eile trí Phleananna Limistéir Áitiúla. Tá tailte breise ann laistigh d'úinéireacht na Comhairle agus comhlachtaí eile ag láithreacha éagsúla ar fud an Chontae a dhéanann soláthar do dheiseanna cruthaithe post. Dá bhrí sin, breithnítear go bhfuil an soláthar talún leordhóthanach chun freastal a dhéanamh ar éileamh amach seo i rith tréimhse an Phlean.

Tá infheistíocht infreastruchtúir rithábhachtach do ghníomhaíocht forbartha eacnamaíochta amach anseo. Féachfaidh an Chomhairle le haon easpaí infreastruchtúir a aithint a d'fhéadfadh bac a chur ar fhorbairt eacnamaíochta cuí agus chun sásraí a aithint chun na teorainneacha seo a d'fhéadfadh ranníocaíochtaí ó na forbróirí a bheith san áireamh leo a sheachaint.

An Ceantar Tuaithe

Tá ról tábhachtach ag gníomhaíochtaí traidisiúnta feirmeoireachta, turasóireachta agus foraoiseachta ó thaobh eacnamaíochta tuaithe an Chontae. As limistéar iomlán an Chontae, úsáidtear 47% de do thalmhaíocht, cé nach bhfuil go leor de oiriúnach do dhian-fheirmeoireacht tráchtála. Tá an dara cumhdach foraoise is airde sa tír sa Chontae fosta ag 12.2%, agus tá beagnach 40% de faoi úinéireacht phríobháideach. D'fhéadfadh go mbeadh cuid den talamh áfach, oiriúnach d'úsáidí eile. Tá formhór na ngníomhaíochtaí feirmeoireachta agus foraoiseachta lasmuigh de scóp an rialaithe pleanála, ach tá cumas ag na deiseanna éagsúlachta ar fad atá ag teacht chun cinn maidir le marcaíocht capall, slatiascaireacht, seoltóireacht, tonnmharcaíocht, siúlóid agus éicea-thurasóireacht cuairteoirí a mhealladh ón mbaile agus ó thar lear agus chun poist tacaíochta a chruthú. D'fhéadfadh táirgeacht bia orgánach agus breisluacha agus agra-thurasóireacht poist a chruthú. Tagann formhór na bithmhaise as foraoiseacht, agus cuireann sailleach agus miscanthus deis ar fáil do bharr fuinnimh bithmhaise. Is féidir le díleá anaeróbach dramhaíl orgánach agus bithmhais fhliuch a aistriú isteach i bhfuinneamh in-athnuaite agus i dteicneolaíochtaí nua atá ag teacht chun cinn agus ar féidir a chuimsiú chun póitínseal iomlán na hearnála a bhaint amach. Is féidir le foraoiseacht modh forlontach gníomhaíochta feirme eile a chur ar fáil trí phlandú agus trí bhaint agus ag an am céanna is féidir leis ábhar tógála inbhuanaithe agus foinse fuinnimh in-athnuaite a chur ar fáil. Tá sé de chumas ag acmhainní mara ar nós feamainn cuidiú le deiseanna fostaíochta eile ar nós poist i réimse na cógaisíochta, na gcosmaidí, an fhuinnimh agus na dtáirgí bia. Tá mórdheiseanna fostaíochta ann fosta in earnáil na turasóireachta mar atá leagtha amach sa Chaibidil Turasóireachta/Mara. Tá an fhéidearthacht ag fiontair atá ann cheana agus ag fiontair nua cur le fostaíocht i gcoitinne agus le geilleagar Dhún na nGall. [Tagair fosta do Cuspóir E-O-1].

Idirchaidreamh agus comhoibriú Idirghníomhaireachta.

Is í Comhairle Chontae Dhún na nGall an phríomhghníomhaireacht ar an Bhord Forbartha Contae. Tá ról straitéiseach ag an Bhord ó thaobh fhorbairt eacnamaíochta an Chontae, déanann sé forbairt agus seachadadh seirbhísí a lánpháirtíú ag leibhéal an Chontae agus déantar baill an Bhoird a cheapadh as na húdaráis áitiúla, gníomhaireachtaí stáit, gníomhaireachtaí forbartha áitiúla, comhpháirtithe sóisialta agus as an earnáil dheonach. Áirítear orthu seo comhlachtaí ar nós an IDA, Údarás na Gaeltachta, Fiontraíocht Éireann, Coimisiún Forbartha an Iarthair agus Fáilte Ireland. Cuireann an comhoibriú seo ardán ar fáil ar mhaithe le forbairt chomhordaithe agus seachadadh seirbhísí poiblí ag leibhéal an Chontae. Cuireann comhoibriú trasteorann maidir le forbairt eacnamaíochta leis an chomhordú ag leibhéal an Chontae. Déantar é seo go príomha trí Bhord Comhpháirtíochta an Iarthuaiscirt (NWPB) a cheapann a chuid comhaltáí ón Bhord Forbartha Contae agus ó Bhord Straitéise Dhoire lenár aithníodh spriocanna agus gníomhaíochtaí tosaíochta trasteorann. Tá an Bord Forbartha Contae freagrach as Straitéis lánpháirtithe Dhún na nGall ar mhaithe le forbairt eacnamaíochta, sóisialta agus cultúir. Sa chomhthéacs seo, d'aithin an CDB roinnt spriocanna straitéiseacha a bhaineann le réimsí ar nós an Eacnamaíochta Ghlas, Infheistíocht Isteach, Scileanna Fiontair/Ardoideachais, Branda Dhún na nGall, Cultúr mar Acmhainn, Turasóireacht agus rochtain ar sheirbhísí. Is é an Plean Forbartha an ráiteas reachtúil maidir le húsáid talún agus dá bhí sin féachann sé leis na spriocanna straitéiseacha agus gníomhaíochtaí tosaíochta an CDB a léiriú agus a aithint.

Beidh an Chomhairle tacúil le hiniúchtaí san fhéidearthacht tionscnaimh a fhorbairt le fuinneamh in-athnuaite a ghiniúint ar a n-áirítear gaoth, taoide, hídrea agus bithmhais faoi choinne úsáid sa tír seo agus le heaspórtáil, ar a n-áirítear an fhéidearthacht áis hídreastórála in Iardheisceart an Chontae mar a léirítear ar Léarscáil 2.

Athnuachan Uirbeach agus Sráidbhailte

Baineann Clár Athnuachana Uirbeach & Sráidbhailte na Comhairle le hoibreacha feabhsaithe comhshaoil i mbailte a dhéanamh ionas go bhfeidhmeoidh sé mar bhrostitheoir d'athnuachan eacnamaíochta agus sóisialta. Ar an chineál oibreacha a dhéanfar tá gaireas fónais a chur faoi thalamh, troscán sráide a chur ar fáil, oibreacha tírdhreacha, lár an bhaile a athnuachan agus carrchlós 'siar ón tsráid' a sholáthar. Tugtar tosaíocht do láithreacha na noibreacha de réir na gcritéar a chomhaontaigh an Chomhairle ar bhonn bliantúil nó faoi réir na fála ar mhaoiniú a fhaightear ó roinnt foinsí. Baineann an clár reatha leis na bailte agus na sráidbhailte mar atá leagtha amach i

dTábla 9 faoi réir fála an mhaoinithe. B'fhéidir go gceapfar clár breise faoi réir foinsí maoinithe cuí a aithint.

Tábla 9: Clár athnuachana Uirbeach agus Sráidbhailte 2010-2012

2011	2012	2013
Ard an Rátha An Craoslach Leifear Srath an Urláir An Bhun Beag-Na Doirí Beaga Conmhaigh	Ráth Bhoth Paiteagó Carn Domhnach Leitir Ceanainn Srath an Urláir An Clochán Liath	Bun Cranncha Newtowncunningham Cill Charthaigh Machaire Rabhartaigh

Tá Clár Caomhnaithe agus Athnuachana na Comhairle (2011-2013) comhdhéanta de roinnt tionscadal ceannródaíoch agus tionscadail eile a d'fhéadfaí a thionscnamh i rith saolré an phlean. Áirítear ar na tionscadail reatha, faoi réir fála ar mhaoiniú cuí, Paiteagó – (Tionscadal an Tearmainn), An Clochán Liath – Imeall Trá (Athnuachan), Carn Domhnach – (Cnoc na Beairice) Tionscadal Athnuachana, Srath an Urláir – Ionad Sárchleachtas Ceannródaíoch do Spóirt agus d'Áineas, Leifear/An Srath Bán – an tionscadal Abhann.

3.1.4 Beartais

- ED-P-1** Tá de bheartas ag an Chomhairle an Straitéis Forbartha Eacnamaíochta a chur i bhfeidhm chun an fostaíocht atá ann cheana féin a chothú agus chun cruthú post a éascú ag láithreacha cuí sa Chontae.
- ED-P-2** Tá de bheartas ag an Chomhairle go gcomhlíonfadh aon fhorbairt eacnamaíochta a fhreastalaíonn ar na beartais suímh atá leagtha amach thíos (beartais ED-P-3 – ED-P-15) na critéir atá leagtha amach i mBeartas ED-P-16 agus go dtiocfadh an fhorbairt sin le planáil chúil & le forbairt inbhuanaithe an cheantair.
- ED-P-3** Tá de bheartas ag an Chomhairle tograí forbartha eacnamaíochta a bhaineann le foirgneamh nó próiseas tionscail (mar a sainmhínítear in Airteagal 5 de Rialachán Pleanála 2001) a cheadú laistigh de na lonnaíochtaí sainmhínithe ar thalamh críosaithe d'úsáid den sórt sin i bplean áitiúil nó mar atá sonraithe i gceart lonnaíochta sa Phlean seo faoi réir aon bhreithniú agus beartas comhshaoil ED-P-2. Ceadófar forbairt tionscail freisin i gceantar tionscail/fostaíochta atá ann cheana féin laistigh de lonnaíochtaí ar an choinníoll go bhfuil scála, nádúr agus foirm an togra oiriúnach don láthair agus go dtagann sé le beartas ED-P-2. In áiteanna eile laistigh de na lonnaíochtaí, ceadófar tograí d'úsáid tionscail (gan úsáid tionscail éadrom san áireamh) i lonnaíochtaí in Aicme 1 agus in Aicme 2 amháin agus nuair is féidir na nithe seo a leanas a léiriú:- nach bhfuil aon talamh críosaithe nó talamh le fáil ar cheantar tionscail atá ann cheana féin; go mbaineann an togra le cuideachta seachas le togra amhantrach; agus go gcuirfeadh an fhorbairt go mór le geilleagar an cheantair. Ní cheadófar forbairt a bhaineann le foirgnimh nó le próisis tionscail lasmuigh de theorainn na lonnaíochtaí amuigh faoin tuath ach amháin má bhaineann an fhorbairt le hacmhainn táirge a bhfuil baint sonrach aige le suíomh agus nárbh fhéidir an fhorbairt a beartaíodh a lonnú i lonnaíocht ag teacht leis an mbeartas seo.
- ED-P-4** Tá de bheartas ag an Chomhairle go gceadófar tograí forbartha eacnamaíochta a bhaineann le húsáid tionscail éadrom laistigh de lonnaíochtaí ar thalamh críosaithe d'úsáid

den sórt sin i bplean áitiúil nó mar atá sonraithe i gcreat lonnaíochta sa Phlean seo nó ar thalamh ina bhfuil ceantar fostaíochta/tionscail ann cheana féin, ar an choinníoll go bhfuil scála, nádúr agus foirm an togra oiriúnach don láthair agus go dtagann sé le beartas ED-P-2. In áiteanna eile laistigh de na lonnaíochtaí sainmhínithe, déanfar tograí d'úsáid tionscail éadrom a chinneadh ar bhonn a dtuillteanas aonair agus aird á tabhairt ar scála agus ar charachtar na lonnaíochta, an teacht ar infreastruchtúir riachtanach agus ar chomhlíonadh an bheartais ED-P-2. Ní cheadófar forbairt a bhaineann le foirngimh nó próisis tionscail éadroma lasmuigh de na lonnaíochtaí amuigh faoin tuath ach amháin má bhíonn baint dhíreach ag an fhorbairt sin le hacmhainn táirge a bhfuil baint sonracha aige le suíomh nó le tionscadal faoi théarmaí ceachtar de na beartais ED-P-10 go ED-P 15.

ED-P-5 Tá de bheartas ag an Chomhairle go gceadófar tograí forbartha eacnamaíochta a bhaineann le húsáid trádstórais nó stórála laistigh de lonnaíochtaí ar thalamh criosaithe d'úsáid den sórt sin i bplean áitiúil nó mar a shonraítear i gcreat lonnaíochta sa Phlean seo. Ceadófar togra d'fhorbairt trádstórais/stórála ar thalamh ina bhfuil ceantair tionscail/fostaíochta ann cheana féin, ar an choinníoll go gcomhlíonann an togra na critéir seo a leanas:-

- (i) go dtagann sé le haon úsáid tionscail/fostaíochta atá ann cheana féin agus nach gcuirfidh sé isteach ar a leanúnachas/leathnú;
- (ii) nach mbeidh laghdú mór ar thalamh tionscail áitiúil nó i gceantar níos leithne de chuid an Phlean mar thoradh air;
- (iii) go bhfuil sé de scála, nádúr agus foirm atá oiriúnach don láthair; agus
- (iv) go dtagann sé le beartas ED-P-2.

In áiteanna eile laistigh de na bailte sainmhínithe, déanfar tograí d'úsáid trádstórais/stórála a chinneadh ar bhonn a dtuillteanas aonair agus aird á thabhairt ar scála agus ar charachtar an bhaile, teacht ar infreastruchtúr riachtanach agus ar chomhlíonadh an bheartais ED-P-2. De ghnáth, ní cheadófar tograí d'úsáid trádstórais/stórála lasmuigh de theorainn an bhaile.

ED-P-6 Tá de bheartas ag an Chomhairle tograí forbartha a bhaineann le húsáid ghnó (Aicme 2) laistigh de Lár an bhaile nó in áiteanna eile a sonraíodh d'fhorbairt úsáid ghnó mheasctha ar an choinníoll go gcomhlíonfar gach beartas eile den Phlean seo agus an critéir i mbeartas ED-P-16. Ceadófar úsáid ghnó (Aicme 2) freisin i gceantar gnó/fostaíochta atá ann cheana féin laistigh de bhailte ar an choinníoll go bhfuil scála, nádúr agus foirm an togra oiriúnach don láthair agus go dtagann sé le beartas ED-P-16. In áiteanna eile laistigh de na bailte, ní cheadófar tograí d'úsáid ghnó in Aicme 2 ach amháin sa chás gur féidir a léiriú nach bhfuil aon talamh ná foirngimh le fáil laistigh d'aon Lár Baile ainmnithe nó ar thalamh criosaithe d'úsáid mheasctha; nó sa chás nach bhfuil aon chríosú/ainmniú den sórt sin ann, sa chás go bhfuil an láthair bheartaithe suite go lárnach; agus sa chás go gcomhlíonann an togra gach beartas eile den Phlean seo agus an critéir i mbeartas ED-P-16. Déanfar tograí a bhaineann le húsáid ghnó in Aicme 3 a bhreithniú ar a dtuillteanas féin laistigh de lonnaíochtaí agus is féidir iad a cheadú sa chás go bhfuil an scála oiriúnach don láthair agus ar an choinníoll go gcomhlíonfar gach beartas eile den Phlean seo agus na critéir i mbeartas ED-P-16. De ghnáth, ní cheadófar forbairt a bhaineann le hAicme 2 agus le hAicme 3 lasmuigh den teorainn baile amuigh faoin tuath ach amháin mura mbaineann an fhorbairt go díreach le hacmhainn táirge a bhfuil baint sonracha aige le suíomh nó sa chás go bhfreastalaíonn an togra ar théarmaí aon cheann de na beartais ED-P-10 go ED-P-15.

ED-P-7 Is beartas de chuid na Comhairle é i gcomhar leis an Chomhairle Baile ábhartha, de réir mar is cuí, cead a thabhairt do thograí forbartha eacnamaíochta a bhaineann le húsáid mar ionad glaonna nó ar mhaithe le taighde agus le forbairt laistigh de bhailte i Aicme 1 agus Aicme 2 nó ar thalamh ar baineadh úsáid as roimhe seo nó atá criosaithe chun

críocha tionscail/fostaíochta nó gnó i bplean forbartha, i bplean áitiúil nó mar atá sonraithe i gcreat baile sa Phlean seo, ar an choinníoll go gcomhlíonfar critéir sa bheartas ED-P-16. In áiteanna eile laistigh de bhailte, ní cheadófar tograí d'úsáid a bhaineann le hionad glaonna nó do thaighde agus forbairt ach amháin sa chás gur féidir a léiriú:- nach bhfuil talamh criosaithe nó talamh ar cheantar tionscail atá ann cheana féin le fáil laistigh de cheantar an Phlean; go mbaineann an togra le cuideachta seachas le togra amhantrach; go bhfuil scála an togra oiriúnach sa bhaile; agus go gcuirfeadh an fhorbairt go mór le geilleagar an cheantair. In áiteanna eile laistigh de bhailte (sa bhreis ar Aicmí 1 agus 2) déanfar tograí do thaighde agus d'fhorbairt ar scála cú i leith an bhaile a bhreithniú ar a dtuillteanas féin faoi réir chomhlíonadh ED-P-16. Lasmuigh de bhailte, ní cheadófar tograí ar mhaithe le taighde agus le forbairt ach amháin sa chás go mbíonn acmhainn ann a bhfuil baint shonrach aice le suíomh a shocraíonn an láthair tuaithe nó sa chás go gcomhlíonann an togra téarmaí na mbeartas ED-P-10 go ED-P-15.

ED-P-8 Tá de bheartas ag an Chomhairle é leathnú ar úsáid tionscail nó gnó atá ann cheana féin a cheadú laistigh de bhaile sainithe ar an choinníoll go dtagann an scála a bheidh mar thoradh air agus cineál na fiontraíochta le carachtar agus le scála an bhaile agus go gcomhlíonann an togra na critéir atá leagtha amach i mbeartas ED-P-16.

ED-P-9 Tá de bheartas ag an Chomhairle úsáidí forbartha eacnamaíochta amuigh faoin tuath agus a dtagann leis na forálacha seo a leanas a cheadú:-

- Scéimeanna Eágsúlachta Feirme – forálacha leagtha amach i mBeartas ED-P-10.
- Tionscadail Tuaithe Beaga – forálacha leagtha amach i mBeartas ED-P-11.
- Úsáid forbartha eacnamaíochta atá ann cheana féin a leathnú - forálacha leagtha amach i mBeartas ED-P-12.
- Mórfhorbairt Tionscail – forálacha leagtha amach i mBeartas ED-P-13.
- Forbairt eacnamaíoch uathúil sa Ghaeltacht – forálacha leagtha amach i mBeartas ED-P-14.
- Úsáid forbartha eacnamaíochta atá ann cheana féin a athfhorbairt – forálacha Bheartas ED-P-15.

Ní cheadófar gach togra eile d'fhorbairt eacnamaíochta amuigh faoin tuath ach amach má thagann siad faoin Bheartas seo in imthosca eisceachtúla ina mbeidh forbairt a bhfuil tábhacht réigiúnach nó náisiúnta ag baint léi agus sa chás nach mbeidh aon láthair oiriúnach ann laistigh de bhaile sa cheantar a dhéanfaidh freastal ar an togra.

ED-P-10 Tá de bheartas ag an Chomhairle Scéimeanna Eágsúlachta Feirme a rithfear i gcomhar le hoibríochtaí talmhaíochta na feirme a cheadú. Ba chóir go ndéanfadh an fhorbairt bheartaithe, a mhéid agus is féidir, foirngimh feirme barraíochta a athúsáid nó a athchóiriú. Ba chóir go mbeadh scála, foirm agus leagan amach aon fhoirngimh bheartaithe nua oiriúnach don cheantar tuaithe. Ní mór go dtiocfadh an scéim éagsúlachta molta le gach beartas eile sa Phlean seo agus ní mór dó critéir ábhartha Bheartas ED-P-15 a chomhlíonadh. Sa chás go mbíonn easpaí san infreastruchtúr uisce agus/nó sa chás nach féidir nasc a dhéanamh leis na córais phoiblí, beidh ar an fhorbróir a léiriú gur féidir sainréitigh faoi stiúir forbartha a aithint, a chomhaontú i scríbhinn, a chur i bhfeidhm agus a chothabháil agus a thabharfaidh aghaidh ar na heaspaí sin.

ED-P-11 Tá de bheartas ag an Chomhairle togra daingean d'fhiontair thionscail nó d'fhiontair ghnó tuaithe bheaga nó do scéim pobail atá faoi stiúir ag fiontar lena léireofar nach bhfuil aon láthair oiriúnach ann laistigh d'aon bhaile sa cheantar áitiúil agus go mbainfeadh an geilleagar áitiúil leas as an togra agus go gcuirfeadh sé le hathnuachan an phobail. Ní mór fianaise a chur leis an iarratas faoin bheartas seo chun tacú le cas an leasa eacnamaíochta a bheadh ann don gheilleagar áitiúil agus ní mór eolas sonraithe a chur leis freisin maidir leis an chuardach a rinneadh chun láthair oiriúnach a fháil laistigh de

theorainn an bhaile/na mbailte áitiúla. Ní mór go mbeadh baint shoiléir ag aon ghné miondíola i leith forbartha beartaithe faoin bheartas seo leis an úsáid tionscail/ghnó príomha.

ED-P-12 Tá de bheartas ag an Chomhairle tograí maidir le forbairt eacnamaíochta atá amuigh faoin tuath cheana féin a leathnú a cheadú ar ag choinníoll nach ndéanfaidh scála agus nádúr na forbartha deiridh dochar do charachtar tuaithe an cheantair; nach dtiocfaidh aon ardú mór ar achar na láithreach don fhiontar; agus go mbeidh an t-infreastruchtúr atá ann cheana féin (lena n-áirítear na líonra bóithre) in ann freastal a dhéanamh ar an fhorbairt leathnaithe. Ní cheadófar togra nach gcomhlíonadh na critéir seo ach amháin i gcás imthosca eisceachtúla inar féidir na nithe seo a lenas a léiriú:

- nach féidir an fiontar a athlonnú mar gheall ar chúiseanna oibríochta nó fostaíochta áirithe;
- go gcuirfeadh an togra go mór leis an ngeilleagar áitiúil;
- nach ndéanadh an fhorbairt dochar mór do charachtar na tuaithe; agus
- sa chás go mbeidh feabhsuithe infrastruchtúir riachtanach ní mór réiteach a bheidh faoi stiúir forbróirí a aithint agus a sheachadadh.

ED-P-13 Tá de bheartas ag an Chomhairle breithniú go fábharch ar thograí i gcomhair mórforbairt tionscail faoi tuath a chuireann go suntasach le geilleagar an Chontae mar a dtaispeántar go bhfuil suíomh tuaithe de dhíth ar an togra mar gheall ar a riachtanais ar leith nó ar a méid. Ní mór fianaise a chur leis an iarratas forbartha faoin bheartas seo chun tacú le cás an leasa eacnamaíochta a bheadh ann don chontae agus i gcás an tsuímh tuaithe ar na forais seo a leanas: méid, eolas sonraithe, eolas sonrach ar an chuardach a rinneadh chun láthair oiriúnach a fháil laistigh de theorainn na lonnaithe. Tabharfar forálacha bheartas ED-P-17 san áireamh fosta agus ní mór Plean Taistil a ullmhú le haghaidh a thabhairt ar shaincheist na rochtana ar mhodhanna taistil éagsúla. Cuirfeadh coinníollacha i bhfeidhm ar fheabhsuithe infreastruchtúir faoi stiúir forbróirí i gcásanna cuí. Déanfar measúnacht ar thograí forbartha i bhfianaise gach breithniú bainteach ábhartha lena n-áirítear beartais bhainteacha de phlean forbartha an chontae agus treoir/beartais réigiúnach agus náisiúnta eile, ainmnithe bainteacha comhshaoil lena n-áirítear léiriú chur i gcrích Alt 6 den Treoir maidir le Gnáthóga.

ED-P-14 Tá de bheartas ag an Chomhairle soláthar a dhéanamh faoi choinne deiseanna uathúla forbartha eacnamaíochta a thagann chun cinn sa Ghaeltacht, ar a n-áirítear tailte faoi úinéireacht Údarás na Gaeltachta (mar atá ag Mín an Bhealaigh, Ard an Rátha), ag aithint go bhfuil meath ar acmhainní in Údarás na Gaeltachta. Déanfar measúnacht ar thograí forbartha i bhfianaise gach breithniú bainteach ábhartha lena n-áirítear beartais bhainteacha de phlean forbartha an chontae agus treoir/beartais réigiúnach agus náisiúnta eile, ainmnithe bainteacha comhshaoil lena n-áirítear léiriú chur i gcrích Alt 6 den Treoir maidir le Gnáthóga.

ED-P-15 Tá de bheartas ag an Chomhairle athfhorbairt ar úsáid forbartha eacnamaíochta bunaithe amuigh faoin tuath a cheadú chun críocha tionscail nó gnó ar an choinníoll go ndéanfar na critéir seo a leanas a chomhlíonadh:

- nach mbeidh drochthionchar ag scála agus nádúr an togra ar charachtar an cheantair áitiúil;
- gur féidir aon ualach breise ar infreastruchtúr a réiteach trí fheabhsuithe faoi stiúir forbróirí;
- nach mbeadh aon ardú mór ar limistéir na láithreach;
- go dtiocfaidh scála, foirm agus leagan amach aon fhoirgnimh bhreise leis an gceantar áitiúil;
- go gcomhlíonann an togra na critéir atá leagtha amach i mbeartas ED-P-15; agus

- ní mór go mbeadh baint shoiléir ag aon ghné miondíola i leith forbartha beartaithe faoin bheartas seo leis an úsáid tionscail/ghnó príomha.

ED-P-16 Tá de bheartas ag an Chomhairle go gcaithfidh aon togra maidir le húsáid forbartha eacnamaíochta, chomh maith le forálacha beartais eile de chuid an Phlean seo, na critéir seo a leanas a chomhlíonadh:

- a) go dtiocfaidh sé leis na húsáidí a bhaintear as an talamh mórthimpeall atá ann cheana féin nó atá ceadaithe;
- b) nach gcuirfidh sé isteach ar fhóntais na gcónaitheoirí máguaird;
- c) go bhfuil cumas san infreastruchtúr uisce cheana féin nó réamheagraithe (soláthar agus/nó diúscairt eisilteach) nó gur féidir feabhsuithe oiriúnacha faoi stiúir forbróirí a aithint agus a sheachadadh;
- d) gur féidir leis an líonra bóithre atá ann cheana féin déileáil go sábháilte le haon trácht feithicle bhreise a chruthóidh an fhorbairt beartaithe nó go ndéanfar feabhsuithe oiriúnacha faoi stiúir forbróirí a aithint agus a sheachadadh chun aon fhadhb ar na bóithre a sheachaint;
- e) go gcuirfear socrúithe rochtana leordhóthanach, páirceáil, limistéir iníochta agus seirbhísithe ar fáil ag teacht leis na caighdeáin atá leagtha amach in Aquisín B nó mar a aontaíodh i scríbhinn leis an údarás pleanála;
- f) nach gcruthóidh sé nús torainn;
- g) go mbeidh sé in ann déileáil go cuí le haon easpa/easpaí;
- h) nach mbeidh drochthionchar aige ar ghnéithe tábhachtacha den oidhreacht thógtha nó den oidhreacht nádúrtha lena n-áirítear láithreacha Natura 2000;
- i) nach mbeidh sé lonnaithe i gceantar ina bhfuil baol tuilte agus/nó nach mbeidh sé mar chúis leis na tuilte ná ní dhéanfaidh sé níos measa iad;
- j) go mbeidh leagan amach na láithreach, dearadh an fhoirgnimh, socrúithe an infreastruchtúir agus an tírdhreacha ghaolmhair ar ardchaighdeán agus go gcuideoidh siad le hinbhuanaitheacht agus bithéagsúlacht a chur chun cinn;
- k) go gcaithfear leis an teorainn mar is cuí agus go gcuirfear modhanna imfhálaithe ar fáil agus go ndéanfar aon cheantar ina dhéantar stóráil lasmuigh a chlúdach ó radharc an phobail;
- l) i gcás tograí amuigh faoin tuath, tá bearta sásúla ann chun cuidiú leis an lánpháirtiú isteach sa tírdhreach;
- m) Ní chuireann sé i mbaol cáilíocht uisce nó an clár beartas i bPlean Bainistíochta Abhantrach an Oirthuaisceart (PBAOT) 2009-2015’.

ED-P-17 Is é beartas na comhairle seo próifíl eacnamaíoch a chruthú faoi choinne gach toghcheantair i nDún na nGall.

ED-P- 18 Tá de bheartas ag an Chomhairle an Ghaeilge a chur chun cinn trína chinntiú go ndéanfar bailte Gaeltachta, a fhéadfaidh feidhmiú mar dhreasadóirí dá gceantair mháguaird, a fhorbairt ar bhealach iomchuí agus inbhuanaithe, agus i gcomhthéacs cuspóirí agus beartais ábhartha eile den phlean seo.

ED-P-19 Tá de bheartas ag an Chomhairle bailte agus sráidbhailte Gaeltachta a chur chun cinn mar phríomhcheantair fáis maidir le forbairt eacnamaíoch, lena n-áirítear turasóireacht agus infheistíochtaí eile a d’fhéadfadh teacht chun cinn as clár mhaoinithe, tionscadail agus tionscnaimh, idir phoiblí agus phríobháideach, i gcomhthéacs cuspóirí agus beartais ábhartha eile den phlean seo.

3.2 Straitéis Miondíola an Chontae 2012–2018

Aidhm:

Raon leathan gníomhaíochtaí miondíola a éascú ag láithreacha cuí i gceantair uirbeacha, dá bhrí sin ag cinntiú beogachta agus inmharthanachta agus ag feabhsú iomaíochta laistigh de láir na mbailte.

3.2.1 Cúlra

Ullmhaíodh an Straitéis Miondíola de réir na dTreoirínte Pleanála Miondíola reatha a foilsíodh in Eanáir 2005, ag an Roinn Comhshaoil, Oidhreachta agus Rialtais Áitiúil.

Is athbhreithniú eatramhach atá anseo ag feitheamh ar fhoilsiú an athbhreithnithe ar na Treoirínte Pleanála Miondíola atá ag teacht agus atá á bhforbairt faoi láthair ag an Roinn Comhshaoil, Oidhreachta agus Rialtais Áitiúil agus ar fhoilsiú Dhaonáireamh 2011. Déanfaidh an Chomhairle measúnú ar impleachtaí na bhfoilseachán seo nuair a bheidh siad ar fáil agus déanfaidh sí athbhreithniú, nuair is gá, ar Straitéis Miondíola na Comhairle.

Tagann an Straitéis fosta leis an Straitéis Spáis Náisiúnta 2002, leis na Treoirínte Pleanála Réigiúnacha 2010 agus le Croí-Straitéis an Plean Forbartha Contae 2012-2018.

Tá pátrún an chaiteachais mhiondíola athraithe le déanaí i dtimpeallacht miondíola atá dúshlánach agus iomaíoch agus atá faoi thionchar trádáil trasteorann, iomaíocht níos airde agus múnlaí miondíola nua atá ag teacht chun cinn.

Bhí tionchar ag nádúr foluaineach ráta malairte an sterling-euro ar phátrúin na siopadóireachta trasteorann. Le deich mbliana anuas, d'athraigh an ráta malairte ó íosluach de £0.57= €1 i mBealtaine 2000 go uasluach de £0.97= €1 i Nollaig 2008, agus tharla athrú iomlán de 36.6% idir Feabhra 2000 agus Feabhra 2011 (www.ecb.int) ag léiriú an méid tionchair a bhíonn ag an teorainn ó thaobh pátrúin caiteachais miondíola i nDún na nGall. Léirítear é seo arís i luach na ndíolachán i leith na heacnamaíochta le ceithre bliana anuas mar a léirítear i dtáblaí 10 agus 11.

Tábla 10: Díolacháin Mhiondíola Náisiúnta Iomlána do Gach Gnó Nasctha (Foinse CSO, 2010)

Bliain	% Athrú Bliantúil i ndíolacháin mhiondíola iomlána
2006	8.1%
2007	7.3%
2008	-4.3%
2009	-18%

Tábla 11: Díolacháin Mhiondíola Náisiúnta 2010 (Foinse CSO, 2010)

Earnáil Miondíola	Athrú % i nDíolacháin Mhiondíola
Cáin Mhótair	9.0
Siopaí Neamhspeisialaithe (Gan Siopaí Ilrannacha san áireamh)	0.4
Siopaí Ilrannacha	8.0
Bia, Deochanna & Tobac	-5.0
Breosla	-4.1
Cógais, Leigheas & Cosmaideach	-5.4
Éadach, Bróga & Teicstílí	-0.2
Troscán & Soilse	-14.8
Crua Earraí, Péinteanna & Gloine	-3.8
Earraí Leictreacha	-4.1
Leabhair, Páipéir Nuachta & Stáiseanóireacht	-10.6
Earraí miondíola eile	-3.1

Cúlra an Bheartais

Mar a léirítear sna Treoirínte Pleanála Réigiúnacha 2010, léiríonn earnáil an mhiondíola cohórt suntasach fostaíochta. Léiríonn fostaíocht earnálach i nDún na nGall go raibh 13.6% (7730 duine) fostaíthe i gceird an mhórdhíola agus an mhiondíola in 2006.

Tábla 12: Fostaíocht Earnálach 2002-2006 (Aonad Taighde Chomhairle Chontae Dhún na nGall)

Tionscal	Dún na nGall 2006	%	Dún na nGall 2002	%	% Athrú. 2002-2006
Iomlán ag an Obair	56670	100.0%	48379	100.0%	17.1%
Trádáil Mhórdíola agus Mhiondíola	7730	13.6%	6429	13.3%	20.2%

Cé nach mbeidh méid an athraithe ó 2006 i bhfostaíocht an mhiondíola soiléir go dtí go bhfoilseofar torthaí dhaonáireamh 2011, is léir go bhfuil ról lárnach ag an miondíol sa Chontae agus is dócha go leanfaidh sé ar aghaidh de bheith ina phríomhfhionse fostaíochta. Chun láidreacht fostaíochta na hearnála a choinneáil, ní mór aird a thabhairt ar na hathruithe ar chaiteachas tomhaltóirí le roinnt blianta anuas. Leanann na hioncaim inchaite ar aghaidh ag titim i dtús 2011 agus is dócha go leanfaidh caiteachas tomhaltóirí ar aghaidh ag laghdú dá réir. Ní mór é seo a thabhairt ar aird sa chomhthéacs go bhfuil ardú 85% tagtha ar earraí agus ar sheirbhísí go náisiúnta idir 2000 agus 2008 (€50.6bn go €93.8bn)¹ agus cé go bhfuil leibhéal an chaiteachais tite 11.5% roimh dheireadh 2010, tá luach agus deis suntasach ag baint leis an earnáil seo go fóill. Is léir go bhfuil difríocht leanúnach idir luach agus méid rud a thugann léiriú ar an bhfíric² go bhfuil praghsanna fós ag titim níos tapúla ná díolacháin aonaid agus tá tomhaltóirí níos airdeallaí ó thaobh luach de. Treisíonn taighde margaidh a rinne an Ghníomhaireacht Náisiúnta Tomhaltóirí i nDeireadh Fómhair 2010 an treocht seo, rud a dheimhníonn go bhfuil tomhaltóirí ag leanúint ar aghaidh ag siopadóireacht ar thóir na margáí is fearr agus go bhfuil lucht siopadóireachta ag pleanáil chun cinn níos minice anois in áit cuairteanna siopadóireachta beaga a dhéanamh.

¹ Institiúid Mhargáíochta na hÉireann - Monatóir Margaíochta Tomhaltóirí 2010

² Institiúid Mhargáíochta na hÉireann - Monatóir Margaíochta Tomhaltóirí 2010

Maidir leis an Straitéis Pleanála Miondíola i nDún na nGall, deimhnítear cómhthéacs an bheartais agus na spriocanna ag na leibhéil straitéise Náisiúnta agus Réigiúnach. Is príomhchuspóir de chuid Dhún na nGall é an taithí siopadóireachta is fuinniúla agus is éagsúlaí a chur ar fáil. Ag teacht leis an Chroí-Straitéis (caibidil 2) agus le Creat Lonnaíochta an Phlean, tá sé ríthábhachtach don straitéis go ndéanfar úsáidí talún miondíola a dhíriú laistigh de láir na mbailte agus ag an am céanna ag cur na caighdeáin cháilíochta is airde chun cinn ó thaobh dearaidh agus leagan amach na bhforbairtí miondíola.

Tá deiseanna leordhóthanacha ag láir na mbailte aitheanta chun freastal a dhéanamh ar spás urláir miondíola breise ó thaobh deiseanna inlíonta agus athfhorbartha a úsáid. Ní mór aird a thabhairt ar mhéid na háite atá fágtha i mbailte agus i sráidbhailte ina bhfuil an deis ann an méid spáis miondíola atá saor sna lonnaíochtaí a chomhdhlúthú agus dá bhrí sin feabhsófar beogacht agus cuma fisiciúil na n-ionad seo.

Cuireann na figiúirí atá ar fáil maidir le spás urláir sa Chontae le próifiliú an ordlathais mhiondíola i nDún na nGall (tábla 13).

Tábla 13: Spás Urláir i gContae Dhún na nGall, 2005

Spás Urláir i gContae Dhún na nGall, 2005				
Láthair	Áisiúlacht (m ²)	Comparáid (m ²)	Earraí téagracha (m ²)	Iomlán
Leitir Ceanainn	12,279	41,249	12,162	65,690
Baile Dhún na nGall	4,210	7,619	1,060	12,889
Bealach Féich/Srath an Urláir	1,934	10,324	380	12,638
Bun Cranncha	2,916	7,252	4,024	14,192
Béal Átha Seanaidh	2,542	3,657		6,199
An Clochán Liath/An Bun Beag/Na Doirí Beaga	5,795	4,075	1,500	11,370
Bun Dobhráin	3,014	4,977		7,991
Carn Domhnach	1,735	3,130		4,865
An Fal Carrach	1,164	2,024		3,188
Ráth Bhoth	801	1,764		2,565
Ard an Rátha	688	1,965		2,653
Bun an Phobail	1,136	1,246		2,382
Na Cealla Beaga	1,332	1,202		2,534
Na Gleannta	762	779		1,541
Baile na nGallóglach	279	1,331		1,610
Leifear	323	576		899
Ráth Mealtain	370	297		667
Caisleán na Finne	280	207		487
Conmhaigh	418	270		688
Ceantair eile	745	2,010	160	2,915
Iomlán	42,723	95,954	19,286	157,963

Cur chuige Leanúnach (Treoirínte Pleanála Miondíola, 2005 - An Roinn Comhshaoil, Oidhreacht agus Rialtais Áitiúil)
Is í an láthair is fearr d'fhorbairt mhiondíola nua, nuair is indéanta agus is inmharthana sin, ná laistigh de lár an bhaile (nó dúiche nó mórionad sráidbhaile). Nuair nach féidir foirm agus scála na forbartha atá riachtanach ar shuíomh laistigh de lár an bhaile a chur ar fáil, is féidir breithniú a dhéanamh ar

shuíomh ar imeall an bhaile chun an fhéidearthacht a bhaineann le turas amháin a fheastalaíonn ar roinnt cuspóirí a spreagadh. Glactar leis go bhfuil láthair ar imeall lár an bhaile, chun críocha na dteoirlínte seo, i bhfoisceacht achar siúil éasca agus áisiúil de phríomhchroí-lár siopadóireachta lár an bhaile. Athróidh an t-achar a mheastar a bheith áisiúil de réir imthosca áitiúla ach de ghnáth ní dócha go mbeidh sé níos mó ná 300-400 méadar ó imeall an phríomhcheantair siopadóireachta agus níos lú ná sin i mbailte níos lú.

Agus measúnú déanta ar an méid, fáil, rochtain agus féidearthacht a bhaineann leis an dá láthair a fhorbairt, ar dtús laistigh de lár an bhaile agus ansin ar imeall lár an bhaile, níor chóir láithreacha eile lasmuigh de lár an bhaile a bhreithniú ach amháin sa chás gur féidir a léiriú nach bhfuil aon lár baile, nó láithreach ar imeall lár an bhaile ann atá oiriúnach, atá inmharthana agus atá ar fáil. Tugtar an cur chuige leanúnach air seo go coitianta i leith láthair na forbartha miondíola.

Is dócha go dtarlóidh roinnt forbartha miondíola lasmuigh de láithreacha lárnaigh. Ní bheidh láithreacha a bheidh oiriúnach i dtéarmaí méide, páirceála, cruthaithe tráchtá nó socruithe seirbhísithe d'fhorbairtí ar scála mór i lár an bhaile é féin sna láir bailte ar fad, go háirithe i mbailte beaga agus stairiúla. I láir bailte den sórt seo, ba chóir go ndéanfaí na forbairtí ar scála a bheadh oiriúnach do mhéid lár an bhaile chun baol an drochthionchair a bheadh ag baint leo a laghdú.

Le linn don Chomhairle a bheith ag ullmhú na bpleananna forbartha, ní mór di na critéir lenár féidir an fiúntas a bhaineann le hiarratais miondíol amach ó lár an bhaile a mheas a shonrú. Ba chóir go gclúdódh na critéir seo ceisteanna ar nós nádúr agus méid na bhformáidí miondíola lenár féidir láithreach amach ó lár an bhaile a bhreithniú, an riachtanas leathan atá ann (riachtanas spás urláir) d'fhorbairt miondíola bhreise chun freastal ar phobal áitiúil aitheanta, méid na forbartha, caighdeán an dearaidh agus an leagan amach, an tionchar ar an timpeallacht áitiúil, an tionchar ar bheogacht agus ar inmharthanacht, seirbhísí, rochtain trí mhodhanna taistil agus carrchlóis éagsúla. Ní mór d'fhorbróirí agus iad ag cur isteach iarratais phleanála a gcuid tograí a cheapadh laistigh de chreat na gcritéir sonraithe.

Léiríonn an tábla seo a leanas (tábla 14) an cineál miondíola a bheadh súil leis a bheith lonnaithe i sraitheanna an ordlathais lonnaíochta agus a bhfuil sé beartaithe leis go gcuirfeadh sé leis an ordlathas lonnaíochta atá leagtha amach i gCaibidil 2. Glactar leis fosta go ndéanfadh ionaid ar mheán mhéid agus ar mhéid mhór freastal ar fhorbairt siopaí áitiúla agus siopaí comharsanachta chun freastal a dhéanamh ar na bailte sin.

Tábla 14: Cineál Miondíola

Cineál Miondíola	An Comhthéacs don Mheasúnú	Ordlathas lonnaíochta cúí/ Sraith
Siopaí Bia Dúiche	De ghnáth, cuirtear ionaid siopadóireachta dúiche saintógtha ar fáil laistigh den cheantar faoi fhoirgnimh sna comhchathracha. Bíonn siopa mór bia iontu de ghnáth chomh maith le raon siopaí ionaid agus asraonta seirbhísí neamh-mhiondíola (ar nós bainc, oifig an phoist nó gruagairí). Tá feidhm mhiondíola thábhachtach acu i leith an phobail áitiúil a chónaíonn i bhfoisceacht 15-20 nóiméad tiomána laistigh den láthair. Níl aon tairseach méide soiléir ann d'ionad dúiche ach ag brath ar dhlús an dhaonra i gceantar an dobharcheantair, is dócha gur thart ar 10,000 m ² a bheadh sa tairseach.	Sraith 1
Siopaí Bia Móra	Suas go dtí 3,000m ² glan. Freastalaíonn na siopaí seo go príomha ar riachtanais siopadóireachta earraí áise	Sraith 1 agus 2

Cineál Miondíola	An Comhthéacs don Mheasúnú	Ordlathas Ionnaíochta cuí/ Sraith
	<p>seachtainiúla na dteaghlach. Bíonn achar soiléir mór spás urláir de dhíth orthu mar aon le carrchlós in aice láimhe ó tharla go ndéanann formhór na dteaghlach (ach ní iad ar fad) a gcuid siopadóireachta áise seachtainiúil téagarach trí charr a thabhairt leo.</p> <p>Nuair is féidir, ba chóir siopaí bia móra a chur ar fáil i mbaile, i sráidbhaile mór nó in ionad dúiche nó ar imeall an ionaid inár féidir iompar poiblí a sholathár do lucht siopadóireachta nach bhfuil carr acu. I gcásanna eisceachtúla, ní bheidh sé indéanta láithreacha nach bhfuil i lár baile nó ar imeall an bhaile a thabhairt chun cinn mar gheall ar riachtanais a bhaineann le méid na láithreach ó thaobh siopaí bia móra, srianta comhshaoil i mbailte stairiúla nó mar gheall nach bhfuil sé de chumas ag an líonra bóithre déileáil le trácht breise nó le feithiclí seirbhíse.</p>	
Siopaí Bia Lascaine	<p>Tá deis ag siopaí bia lascaine níos lú atá suas go dtí ollachar de 1,500 m2 rogha agus raon an mhiondíola a leathnú, go háirithe ar son earnálacha áirithe den phobal. Tá dobharcheantar agus tairiscint miondíola a gcuid custaiméirí difriúil ó na hollstóir agus ó na hollmhargaí príomhshrutha agus beidh a lucht trádála éagsúil fosta; beidh feidhm leis seo nuair a bheidh said ag déanamh measúnaithe ar an tionchar, ach ba chóir breithniú a dhéanamh freisin ar an tionchar a bhíonn ar ionaid chomharsanachta agus ar siopaí eile. Is féidir le siopaí bia lascaine feidhmiú go héifeachtúil in ionaid atá níos lú. Ní mór tograí maidir leis an phlean forbartha a bhreithniú chomh maith le forálacha alt 65 de na treoirlínte. Ní mór athúsáid na n-áitreabh neamh-mhiondíola atá ann cheana féin agus na n-áitreabh atá folamh in ionaid atá ann cheana féin a spreagadh mura bhfuil fianaise shoiléir ann lena chruthú go mbeadh tionchar mór aige sin ar inmharthanacht na n-ionad níos lú, mar gheall ar mhéid an tsiopa lascaine.</p>	Sraith 1, 2 agus 3
Páirceanna Miondíola/Trádstórais Mhiondíola	<p>Tháinig páirceanna miondíola chun cinn mar cheirtleáin na dtrádstórais miondíola cruinnithe timpeall ar charrchlós coitianta a dhíolann earraí tí téagaracha den chuid is mó. Tá achair fairsinge de spás seomra taispeána de dhíth ar thrádstórais mhiondíola, agus go minic is beag riachtanais stórála a bhíonn i gceist leo. Bailíonn cuid shuntasach custaiméirí earraí le carr nó le veain. I gcásanna áirithe, bíonn oibritheoirí trádstórais miondíola in ann seachadadh chuig an mbaile a shocrú.</p> <p>Go ginearálta, níl trádstórais mhiondíola oiriúnach do</p>	Sraith 1 agus 2

Cineál Miondíola	An Comhthéacs don Mheasúnú	Ordlathas Ionainíochta cuí/ Sraith
	<p>lár bailte mar gheall ar na riachtanais méide a bhaineann leo agus a riachtanas i leith saoráidí maithe carrchlóis agus éascaíocht an tseirbhísithe.</p> <p>Ní mór d'údarais pleanála agus iarratais ar pháirceanna miondíola neamhbhia á mbreithniú acu an tionchar a bheidh ar lár bailte atá ann cheana féin a bhreithniú.</p> <p>Is féidir le forbairt na n-aonad trádstórais miondíola aonair mhóra atá níos mó ná 5,000 m² (agus uaireanta níos mó ná 10,000 m²) agus atá dírithe ar mhír shonrach den mhargadh, tionchar monaplachta nár chóir glacadh leis a bheith aici ar shiopaí níos lú i lár bailte. Ní dócha go nglacfar le haonaid trádstórais mhiondíola aonair ar scála mór a bheidh níos mó ná ollachar de 6,000 m² (lena n-áirítear aon ionad gairdín coimhdeach) i go leor áiteanna mar gheall ar an tionchar a bhíonn acu ar an líonra bóithre mórtimpeall agus an deis a bhaineann leo chun monaplachtaí áitiúla a chruthú rud a chuirfeadh isteach ar iomaíochas sna dobhaircheantair áitiúla.</p> <p>Go ginearálta ní mór cur in aghaidh na n-iarratas ar thrádstórais mhiondíola aonair lasmuigh de lár an bhaile nó ar imeall an bhaile chun líon na n-aistear sa charr a laghdú. Sa bhreis air sin, ní mór aird a thabhairt go cúramach ar chur i bhfeidhm na dtrádstórais miondíola scoite ar fud na bpríomhchonairí bóithre, mar gheall ar an tionchar a d'fhéadfadh a bheith acu ar an súil, ionas gur féidir dearadh ar ardchaighdeán a bhaint amach.</p>	
Ionaid Asraon Monarchan	Ní mheastar go bhfuil ionaid asraoin monarchana oiriúnach do láithreacha úrnua amach ón mbaile.	Aicme 1 agus 2
Clubanna Trádstórais Miondíola (Íoc & Iompar)	Nascann clubanna trádstórais miondíola gnéithe den mhórdhíolachán íoc agus iompair maidir le díolacháin le baill cáilithe den phobal. Ní mór caitheamh leo chun críocha na Straitéise seo mar ghnó miondíola agus faoi réir forálacha beartais an phlean forbartha agus na riachtanas atá leagtha amach in alt 65 de na Treoirínte Miondíola.	Aicme 1 agus 2
Siopaí i mBailte Beaga agus i gCeantair Thuaithe	Go minic bíonn ról ríthábhachtach ag na siopaí bia agus na hollmhargaí atá ann cheana féin ó thaobh chaighdeán agus raon na siopadóireachta in ionaid bailte tuaithe níos lú a chothabháil agus chun tacú leis an ngeilleagar tuaithe mórtimpeall a dhaingniú, go háirithe i gceantair eile sa Stát a bhfuil dlús daonra níos lú iontu. Ba chóir go dtacódh na beartais	Aicme 3 agus 4

Cineál Miondíola	An Comhthéacs don Mheasúnú	Ordlathas Ionanníochta cuí/ Sraith
	<p>phleanála le saoráidí áitiúla na mbailte agus na sráidbhailte níos lú a chuireann seirbhís éifeachtach agus luachmhar ar fáil don phobal. Ba chóir go leanfadh ionaid den sórt seo ar aghaidh ag solathár ní amháin don bhia, ach don siopadóireacht chomparáideach freisin agus ní mór go mbeadh sé ar an láthair is fearr, go háirithe ó thaobh siopaí bia. Sa chás nach ndéanann ionad bailte tuaithe freastal maith ar an bpobal, agus go bhfuil líon suntasach den phobal a thaistealaíonn sa charr chuig ionaid eile atá níos mó, ba chóir tograí d'fhorbairtí miondíola nua a spreagadh i lár an bhaile nó in aice leis, chun an taisteal a laghdú agus chun trádáil a choinneáil sa bhaile. I mbailte agus i sráidbhailte beaga mar sin, tá tuiscint shoiléir ann gur fearr forbairtí nua a thógail i lár an bhaile nó ar imeall lár an bhaile. Mar atá in áiteanna eile, níor chóir forbairtí miondíola amach ón bhaile a cheadú más dócha go mbeidh laghdú i raon na saoráidí áitiúla i mbailte nó i sráidbhailte mar thoradh ar solathar na bhforbairtí sin nó má bhíonn tionchar acu ar éagsúlacht na siopaí nó má bhíonn laghdú ar mhiondíol an bhia ghinearálta ó lár na mbailte níos lú mar thoradh orthu. Is dócha go mbeidh an scóp do shiopaí móra nó d'fhorbairtí miondíola eile ar scála mór níos teoranta i mbailte tuaithe beaga seachas in aon áit eile.</p>	
Siopaí Sráidbhailte	<p>Tá ról tábhachtach eacnamaíochta agus sóisialta ag siopa an tsráidbhaile i gceantair thuaithe agus tá tábhacht ag baint leis fosta do riachtanais riachtanacha ó lá go lá, go háirithe do dhaoine scothaosta, do dhaoine faoi mhíchumas agus do dhaoine nach bhfuil aon rochtain acu ar charr nó do dhaoine a bhfuil freastal dona á dhéanamh orthu ó thaobh iompar poiblí. Bheadh tionchar ag cailliúnt an tsiopa seo ar an bpobal. Go ginearálta, ba chóir miondíolachán a threorú chuig ionanníochtaí atá ann cheana féin agus ba chóir forbairtí amuigh faoin tuath a dhiúltú. Go heisceachtúil, d'fhéadfaí glacadh le saoráidí miondíola lasmuigh de theorainneacha forbartha na mbailte agus lasmuigh de na criosanna glasa sna himthosca seo a leanas:</p> <ul style="list-style-type: none"> ▪ Siopa atá coimhdeach le gníomhaíochtaí a thagann chun cinn as éagsúlacht feirme. ▪ Siopa atá leagtha amach chun freastal ar saoráidí áineasa turasóireachta agus atá tanaisteach don phríomhúsáid. ▪ Siopa ar scála beag atá ceangailte le ceardlann atá ann cheana féin nó atá ceadaithe agus a mhiondíolann an táirge go díreach leis an bpobal. ▪ Siopa ar scála beag atá leagtha amach chun freastal a dhéanamh ar phobal tuaithe scaipthe. 	Aicme 4 agus 5

Cineál Miondíola	An Comhthéacs don Mheasúnú	Ordlathas Ionnaíochta cuí/ Sraith
Siopaí Áitiúla (Comharsanacht)	Tá feidhm thábhachtach ag siopaí áitiúla atá lonnaithe in ionaid áitiúla nó in ionaid chomharsanachta i gceantair uirbeacha. Is féidir leo seirbhís luachmhar a chur ar fáil a fhreastalaíonn ar riachtanais laethúla nó riachtanais ócáideacha na gcónaitheoirí máguaird nó na ndaoine a bhíonn ag spaisteoireacht thart. Tá feidhmeanna sóisialta agus eacnamaíochta suntasacha ag siopaí áitiúla ina bhfuil siopaí bia agus asraonta neamhbhia ar nós cógaslanna; cuireann said seirbhís níos tábhachtaí ar fáil dóibh siúd nach bhfuil chomh soghluaiste, go háirithe daoine scothaosta agus daoine faoi mhíchumas, teaghlaigh a bhfuil leanaí óga acu agus daoine nach bhfuil rochtain ar charr acu. Mar shampla, in eastáit tithíochta imeallacha, b'fhéidir nach mbeadh ach na saoráidí siopadóireachta a bhfuil rochtain éasca orthu curtha ar fáil. Sa chás gur féidir leis an Chomhairle idirdhealú soiléir a dhéanamh maidir leis an tábhacht a bhaineann le siopaí den sórt sin in ionaid áitiúla sainithe, ba chóir go dtabharfadh siad cosaint dóibh i bpleananna forbartha, trí chriosú cuí a dhéanamh ar úsáid-talún.	Na Sraitheanna ar fad (mar is cuí)

Aicmiú Miondíola

Rinneadh an tAicmiú Miondíola a chomhordú leis an anailís a bhaineann leis an Chroí-Straitéis agus leis an tOrdlathas Ionnaíochtaí a ullmhú (caibidil 2, lena n-áirítear Léarscáil 1). Rinneadh gach ionnaíocht a luacháil ó thaobh an daonra, na feidhme, teacht ar sheirbhísí (uisce, séarachas, bóithre) agus na tairisceana miondíola.

Tugann an tAicmiú Miondíola aitheantas do Leitir Ceanainn mar an príomhcheann scríbe miondíola sa Chontae (Aicme 1), rud a tháinig chun cinn as moltaí laistigh den Straitéis Spáis Náisiúnta agus laistigh de na Treoirínte Pleanála Réigiúnacha, a d'aithin Leitir Ceanainn mar cheann de na príomhbhailte Geatabhealaigh sa Chontae.

3.2.2 Cuspóirí

- RS-O-1:** Mais chriticiúil maidir le húsáidí miondíola sna príomhionaid uirbeacha sa Chontae a bhaint amach ar dhóigh a thiocfaidh leis an Chroí-Straitéis agus leis an Straitéis Bailte.
- RS-O-2:** Leanúnachas le cuspóirí miondíola na dTreoirínte Pleanála Réigiúnacha 2010 agus na dTreoirínte Pleanála Miondíola 2005 agus le haon nuashonrú a rinneadh ar na doiciméid seo ina dhiaidh sin a chinntiú.
- RS-O-3:** Éagsúlacht maidir le cineálacha miondíola laistigh den Chontae a chur chun cinn.
- RS-O-4:** Ardchaighdeán deartha i bhfoirm agus i leagan amach na dtograí miondíola a chur chun cinn ar dhóigh a chuireann le caighdeán fisiciúil lár na mbailte.

- RS-O-5:** Earnáil láidir mhiondíola neamhspleách a chur chun cinn mar chuid de thimpeallacht éagsúil agus iomaíochta.
- RS-O-6:** Forbairtí miondíola laistigh de lár na mbailte a chomhdhlúthú agus leathnú a dhéanamh ar shlí incriminteach ina dhiaidh sin.
- RS-O-7:** Dlús agus éagsúlacht níos airde a chur chun cinn trí fhorbairt talún cúil, inlíonta agus úsáid-mheasctha.
- RS-O-8:** Athnuachan talún agus foirgneamh tréigthe a chur chun cinn laistigh de lár na mbailte ar mhaithe le húsáidí miondíola.
- RS-O-9:** Miondíolachán mar chuid d'éacnamaíocht turasóireachta an Chontae a chur chun cinn.

3.2.3 Beartais

- RS-P-1** Tá de bheartas ag an Chomhairle mórfeabhsúcháin a dhéanamh ar an soláthar miondíola réigiúnach ard-oird i Leitir Ceanainn.
- RS-P-2** Tá de bheartas ag an Chomhairle méid áirithe de chomparáid ard-oird agus trádstóráil miondíola ag láithreacha cúil i mbailte Aicme 1 agus Aicme 2 mar a aithníodh sa Chroí-Straitéis a spreagadh, teoraithe ag Tábla 14 – Cineálacha Miondíola.
- RS-P-3** Tá de bheartas ag an Chomhairle soláthar na forbartha ar scála áitiúil ag láithreacha cúil i mbailte Aicme 3 mar a aithníodh sa Chroí-Straitéis a spreagadh.
- RS-P-4** Tá de bheartas ag an Chomhairle seirbhísí miondíola áitiúla i sráidbhailte in Aicme 4 mar a aithníodh sa Chroí-Straitéis, agus laistigh de shráidbhailte tuaithe a aithníodh in Aicme 5 den cuntas ar aicmí bailte, a éascú.
- RS-P-5** Tá de bheartas ag an Chomhairle athúsáid agus athfhorbairt talún nó foirgneamh folamh nó tréigthe lasistigh de lár na mbailte/sráidbhailte a spreagadh agus a éascú ar mhaithe le húsáid mhiondíola.
- RS-P-6** Tá de bheartas ag an Chomhairle go mbeidh tograí miondíola faoi réir tástála leanúnach cúil ar láthair an tsuímh agus faoi réir chineál na miondíola beartaithe de réir Treoirlínte Pleanála Réigiúnacha (2005) nó de réir aon atrialla ina dhiaidh seo maidir leis na treoirlínte seo.
- RS-P-7** Tá de bheartas ag an Chomhairle nach ndéanfar tograí d'fhorbairt mhiondíola a bhreithniú ach amháin sa chás go mbeidh na nithe seo a leanas i gceist:
- go gcuirfidh siad rochtain shábháilte agus éasca ar fáil do choisithe, do rothaithe agus do dhaoine faoi mhíchumas;
 - go mbeidh ardchaighdeán deartha ag baint leo agus go mbeidh siad ag teacht go sásúil leis an timpeallacht thógtha mórthimpeall;
 - nach mbeidh drochthionchar acu ar an sruth tráchta feithicle sa gharchomharsanacht nó i gceantar níos leithne na forbartha;
 - go gcloifidh siad le beartais bhainistithe tuilte an phlean seo.

- RS-P-8** Tá de bheartas ag an Chomhairle go léireoidh forbairtí miondíola ar scála mór gur féidir iad a sheirbhísú trí naisc phoiblí atá ann cheana féin nó atá beartaithe le líonraí áitiúla, réigiúnacha agus náisiúnta.
- RS-P-9** Tá de bheartas ag an Chomhairle freastal a dhéanamh ar shiopaí bia lascaine laistigh d'ionaid mhiondíola chuí.
- RS-P-10** Tá de bheartas ag an Chomhairle breithniú a dhéanamh ar athfhorbairt na láithreacha athfhorbraíochta ar mhaithe le húsáidí miondíola faoi réir fheidhmiú na tástála leanúnaigh cuí i leith na húsáide agus na láithreach miondíola beartaithe.
- RS-P-11** Tá de bheartas ag an Chomhairle go gcuimseoidh gach forbairt mhiondíola laistigh den Ghaeltacht comharthaíocht chuí i nGaeilge i gceantar, i méid agus i dtábhacht atá cothrom ar a laghad leis an gceantar, le méid agus le tábhacht na gcomharthaí a chuirtear ar fáil i dteangacha eile. Spreagfar comharthaí i nGaeilge amháin.
- RS-P-12** Tá de bheartas ag an Chomhairle go bhféachfaidh an Chomhairle le láithreacha trádála ócáideacha a ainmniú de réir an Achta Corr-Thrádála 1995 ag láithreacha oiriúnacha laistigh d'áiteanna i lár na mbailte nó ag áiteanna cuí eile.
- RS-P-13** Tá de bheartas ag an Chomhairle siopa/caife suas go dtí 100 méadar cearnach d'achar iomlán miondíola/caife a cheadú nuair a bhaineann an t-achar le stáisiún líonta peitрил. Sa chás go mbeidh spás miondíola/caife de níos mó ná 100 méadar cearnach de spás iomlán miondíola/caife a bhaineann le saoráidí peitрил á lorg, beidh feidhm ag an gcur chuige leanúnach le forbairt den sórt sin.



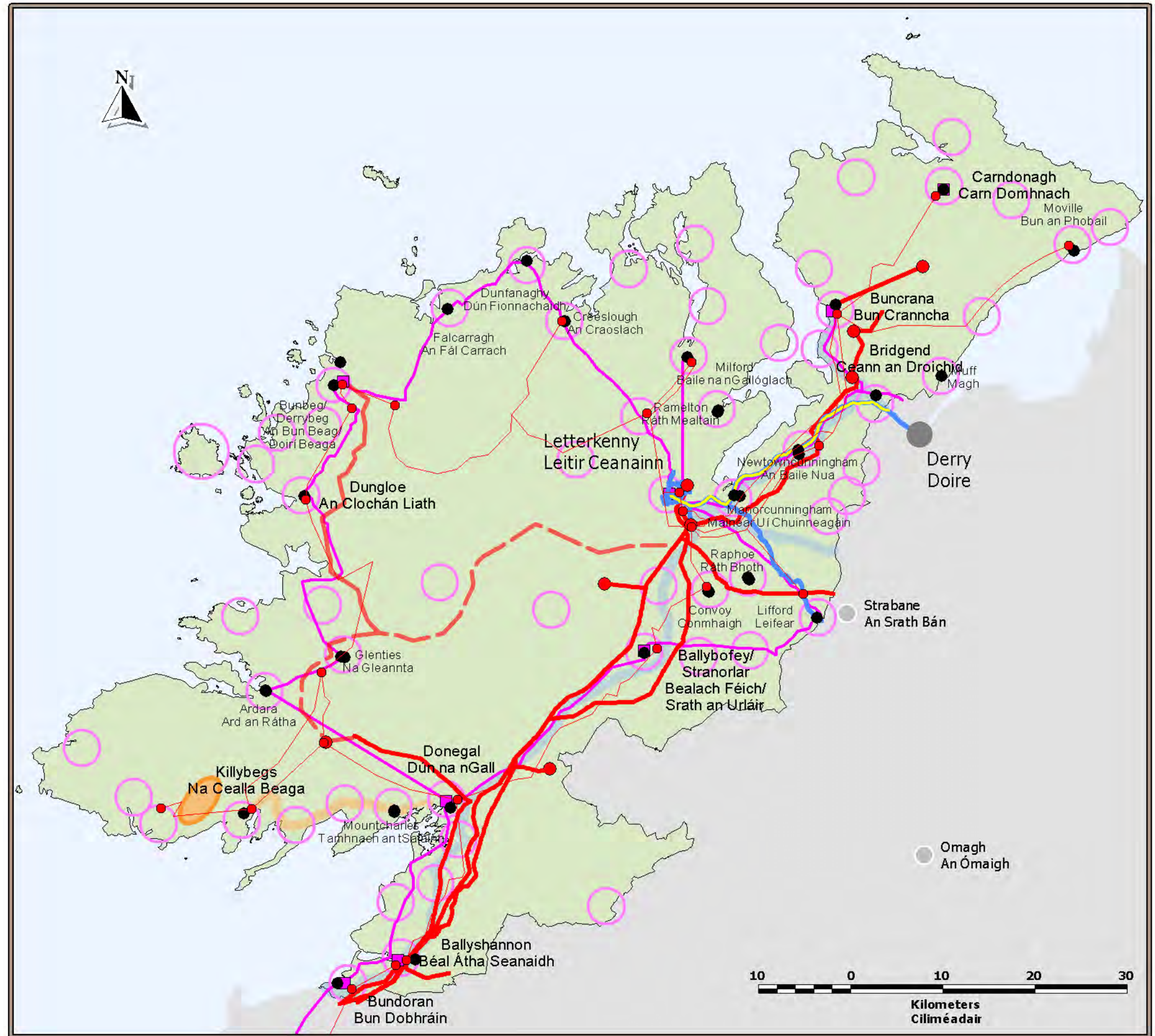
**County Donegal
Development Plan
2012 - 2018**

**Plean Forbartha
Contae Dhún na nGall
2012 - 2018**

Map 2 / Léarscáil 2

**Strategic
Infrastructure Corridors
Slite Infreastruchtúir
Straitéiseacha**

-  110 Kv Line Eirgrid / Líne 110 Kv Eirgrid
-  110 Kv Station Eirgrid / Stáisiún 110 Kv Eirgrid
-  110 Kv Reinforcement Line - Operational from 2012 / Líne Átreisiúcháin 110 Kv - i bhfeidhm ó 2012
-  38 Kv Station / Stáisiún 38 Kv
-  38 Kv Line / Líne 38 Kv
-  Indicative Location of Hydro Electricity Generation Facility / Suíomh Tásach d'Áis Ghiniúna Hidrileictreachais
-  Indicative Utility Infrastructure Corridor / Dorchla Tásach d'Infrastruchtúir Fóntais
-  Project Kelvin / Tionscadal Kelvin
-  Broadband Interconnector / Idimascáire Leathanbhanda
-  Eircom Broadband Backbone Network / Líonra Leathanbhanda Cnámh Droma Eircom
-  Eircom DSL Exchanges / Malartáin DSL Eircom
-  Metropolitan Area Network / Líonra Ceantar Uirbeach
-  Indicative Gas Pipeline Route / Bealach Tásach do Phíblíne Gháis



Caibidil 4

Infreastruchúr

**Iompar, Seirbhísí Uisce agus Comhshaoil,
Teileachumarsáid, Tuilte.**



Caibidil 4 Infreastruchtúr

4.1 Iompar

Aidhm:

Naisc ardchaighdeáin straitéiseacha Náisiúnta agus Réigiúnacha leis an fharraige, leis an aer agus leis an iarnród as Dún na nGall chuig Geatabhealaí eile, láithreacha agus margaí a bhaint amach; soláthar a dhéanamh do nascacht ardchaighdeáin laistigh den Chontae ag teacht leis an Chroí-Straitéis; agus an inrochtaineacht is fearr agus gluaiseacht éasca a sheachadadh chun soláthar a dhéanamh d'fhorbairt eacnamaíochta, shóisialta agus chomhshaoil an Chontae amach anseo.

4.1.1 Cúlra

Tá líonra iompair ardchaighdeáin agus inbhuanaithe mar mhír ríthábhachtach ó thaobh fás agus forbairt ar fud gach réimse d'fhorbairt shóisialta, chomhshaoil agus eacnamaíochta. Tá tábhacht ar leith ag baint leis an líonra iompair ó thaobh infheistíocht a mhealladh, tionscal na turasoíreachta a fhorbairt, aghaidh a thabhairt ar athrú aeráide agus áiteanna agus pobail inbhuanaithe a chruthú. Tá an Straitéis Iompair atá leagtha amach sa chaibidil seo ceangailte go dlúth le agus eascraíon sí ón Chroí-Straitéis a leagtar amach i gCaibidil 2. Tá cur i bhfeidhm an ordlathas lonnaíochta (tagraíonn léarscáil 1) i bpáirt spleách ar bhun-naisc iompair timpeall an chontae, ag leibhéal straitéiseach, ag leibhéal idirchontae agus ag leibhéal áitiúil.

An Comhthéacs Straitéiseach

Cuireann an NSS roinnt prionsabal straitéiseach ar fáil a thacaíonn leis an chur chuige Náisiúnta i leith tosaíocht a thabhairt d'infreastruchtúr eacnamaíochta agus é a aithint lena n-áirítear aird a tharraingt ar phríomhlíonraí iompair a bheidh mar bhonn taca le forbairt réigiúnach chothromaithe. Déantar na prionsabail seo a thabhairt chun cinn tríd na Treoirínte Pleanála Réigiúnacha, 2010-2022. Aithníonn na treoirínte seo go bhfuil easpaí in infreastruchtúr iompair laistigh den Réigiún a bhfuil infheistíocht de dhíth air amach anseo in ainneoin roinnt feabhsuithe infreastruchtúir suntasacha le roinnt blianta anuas. Maidir le hiompar, luann na RPGanna Iompar Poiblí, Bóithre (ar a n-áirítear an Trasbhóthar Thuaidh mar a dtugtar breac-chuntas air in sna Treoirínte Pleanála Réigiúnacha), Iarnród, Aerfoirt, Calafóirt, Rothaíocht agus Siúlóid mar réimse bunúsach infheistíochta tosaíochta. Breithnítear go bhfuil naschtacht idir Réigiún na Teorann agus Tuaisceart Éireann a bheith ríthábhachtach d'fhorbairt amach anseo mar aon le naschtacht le réigiúin eile in Éirinn. Is breithniú bunúsach é lánpháirtíú leis an Straitéis Forbartha Réigiúnach ó thaobh straitéisí a fhorbairt don Réigiún.

Tá na tosaíochtaí infheistíochta Náisiúnta leagtha amach sa Phlean Forbartha Náisiúnta agus in Iompar 21, 2006-2015. Tá straitéis iompair reatha na hÉireann leagtha amach i 'Taisteal Níos Cliste – Todhchaí an Iompair Inbhuanaithe, 2009-2020 ina bhfuil spriocanna uailmhianacha don athrú módúil (ag athrú go dtí modhanna taistil éagsúil ón iompar atá bunaithe ar an mbóthar, an mótarharr príobháideach ach go háirithe), astuithe iompair a laghdú agus plódú tráchta a éascú. Leagann sí amach raon beart atá leagtha amach chun taisteal níos cliste a spreagadh, rogha iompair a

sheachadadh, éifeachtúlacht an iompair innealta a fheabhsú, agus seachadadh beartas níos lánpháirtithe a chinntiú.

Déanann na treoirlínte náisiúnta maidir le forbairt a thugann rochtain ar bhóithre Náisiúnta soláthar i leith chosaint na hinfheistíochta in infreastruchtúr iompair. Tá sé seo fós faoi athbhreithniú agus molann sé cur chuige comhoibritheach idir na húdaráis phleanála agus an tÚdarás um Bóithre Náisiúnta (NRA).

4.1.2 Cuspóirí

- T-O-1:** Naisc ardchaighdeáin straitéiseacha Náisiúnta agus Réigiúnacha leis an fharraige, leis an aer agus leis an iarnród as Dún na nGall chuig Geatabhealaí, láithreacha agus margaí eile a bhaint amach.
- T-O-2:** Soláthar a dhéanamh do naschtacht ardchaighdeáin laistigh den Chontae ag teacht leis an Chroí-Straitéis.
- T-O-3:** An inrochtaineacht is fearr agus gluaiseacht éasca a sheachadadh agus tograí cuí maidir leis an athrú módúil a éascú.
- T-O-4:** Rochtain mhaith ar láithreacha na mórghníomhaíochtaí eacnamaíochta a sholáthar.
- T-O-5:** Cumas iompair agus sábháilteacht na mbóithre Náisiúnta agus na mbealaí straitéiseacha eile a chosaint.
- T-O-6:** Ná slite agus na bealaí a chosaint agus na tailte atá riachtanach do thionscadail feabhsúcháin iompair mar a aithníodh i gCaibidil 9 a chosaint.
- T-O-7:** Tacú le soláthar an naisc iarnróid idir Geatabhealach nasctha Leitir Ceanainn/Dhoire agus chuig Sligeach fosta agus chun tacú le hathoscailt Shlí Iarnróid an Iarthair as Baile Átha an Rí go Sligeach.
- T-O-8:** Tacú le forbairt chuí agus le rochtain ar chalafoirt agus ar aerfoirt
- T-O-9:** Tacú le forbairt agus le leathnú na seirbhísí iompair phoiblí lena n-áirítear An Tionscnamh Iompair Tuaithe.
- T-O-10:** Tacú le feabhas cuí a dhéanamh ar an rochtain ar oileáin amach ón gcósta.
- T-O-11:** Naisc iompair trasteorann a neartú (ar a n-áirítear Conair Iompair an Iarthair A5) agus tacú le naisc nua.

4.1.3 Beartais Iompair

Ghinearálta

- T-P-1** Tá de bheartas ag an Chomhairle tacú le forbairt chuí, le leathnú agus le feabhsú líonra iompair Dhún na nGall agus sin a éascú de réir na croí-straitéise, faoi réir breithnuithe comhshaoil, sábháilteachta agus phleanála eile.

T-P-2 Tá de bheartas ag an Chomhairle bheith ag obair i gcomhpháirtíocht le húdaráis Thuaisceart Éireann nasc iompair trasteorann atá ann a neartú (ar a n-áirítear Conair Iompair an Iarthair A5) agus tacú le forbairt nasc nua.

T-P-3 Is beartas de chuid na Comhairle é gan forbairt a chuirfeadh cur i bhfeidhm scéim iompair a aithníodh sa phlean forbartha i mbaol a cheadú.

T-P-4 Is beartas de chuid na Comhairle é forbairt chúí na réiteach iompair ilmhódúil inacmhainne a chuireann roghanna iompair dáiríre ar nós stad agus síob, rothaíocht agus coisithe, seirbhísí bus agus tacsáí; agus infreastruchtúr coimhdeach ar fáil do phobail agus do ghlúnta amach romhainn a éascú;

T-P-5 Is beartas de chuid na Comhairle é soláthar, feabhas agus leathnú na gcosán agus na soilse ag áiteanna cuí a lorg faoi réir breithnuithe comhshaoil, sábháilteachta agus fónais.

T-P-6 Is beartas de chuid na Comhairle é tograí forbartha a iarraidh chun soláthar leordhóthanach a chur ar fáil maidir le carrchlós agus socruithe seirbhísithe gaolmhara. Cinnfear an t-achar cruinn carrchlóis de réir na dtréithe forbartha sonracha agus de réir láithreach na forbartha sin ag féachaint do na caighdeáin atá leagtha amach i gCaibidil 9 Caighdeáin Forbartha agus Teicniúla. Is féidir glacadh le líon spásanna carrchlóis níos lú sna himthosca seo a leanas:

- Sa chás go mbeidh sé mar chuid de phacáiste beart chun modhanna eile iompair a chur chun cinn trí Mheasúnú Tráchtá agus Iompair; nó
- Sa chás go mbeidh an fhorbairt in áit a bhfuil rochtain ard air agus a bhfuil freastal maith á dhéanamh ag iompar poiblí uirthi; nó
- Sa chás go mbainfeadh an fhorbairt leas as na spásanna atá ar fáil i gcarrchlóis phoiblí máguaird, go n-oscloídh carrchlóis de ghnáth d'úsáid phoiblí nó do pháirceáil carranna ar an tsráid; nó
- Sa chás go mbeidh sé soiléir don Údaráis Pleanála go bhfuil úsáid i rith an lae ar cheann de na húsáidí agus gur úsáid i rith an tráthnóna atá san úsáid eile; nó
- Sa chás gur féidir a bhunú go dtugann baill den phobal cuairt ar an láithreán trí chóiste/bus; nó
- Sa chás go gcuideodh cleachtadh solúbthachta le caomhnú na hoidhreachtá tógtha nó nádúrtha, go gcuideodh sé le ceantair a bhfuil athnuachan de dhíth orthu, go ndéanfadh sé caighdeán forbartha níos fearr a éascú nó athúsáid tairbheach foirgnimh atá ann cheana féin a éascú.

Le linn don Chomhairle a bheith ag déanamh measúnaithe ar fhorálacha carrchlóis, éileoidh sí go ndéanfar roinnt spásanna atá le soláthar a choinneáil do dhaoine faoi mhíchumas de réir sárchleachtais. Sa chás go nglacfar le leibhéal níos ísle soláthar carrchlóis, ní bheidh feidhm aige seo le líon na spásanna coinnithe atá le soláthar.

T-P-7 Tá de bheartas ag an Chomhairle a éileamh go gcuirfear lánaí rothaíochta, seastáin agus saoráidí coimhdeacha ar fáil i dtograí forbartha cuí ag féachaint do na caighdeáin atá leagtha amach i gCaibidil 9 Caighdeáin Forbartha agus Teicniúla.

T-P-8 Is beartas de chuid na Comhairle é gan Treochomharthaí a cheadú ach amháin sa chás go mbaineann siad le gnó/forbairt, nó i/ag garchomharsanacht na bpríomhacomhal a thugann treoir chuig gnó/forbairt sa chás go mbíonn siad:

- go hiomlán treo-aimsitheach ó thaobh nádúr de;
- ar scála a bheadh cuí ó thaobh feidhme treo-aimsitheach agus a láithreach óstach. Beidh comharthaí amuigh faoin tuath ar scála beag.

- T-P-9** Tá de bheartas ag an Chomhairle gan Comharthaíocht Fógraíochta ghinearálta a cheadú ach amháin sa chás go mbaineann an chomharthaíocht sin le gnó/forbairt laistigh de theorainneacha Lár an Bhaile i lonnaíochtaí Aicme 2 agus 3 nó laistigh de bhailte Aicme 4 na Lár Bailte Inaitheanta.
- T-P-10** Tá de bheartas ag an Chomhairle gan Comharthaíocht Léirmhínte/Eolais Ghinearálta de nádúr neamhthráchtála a cheadú ach amháin ar leataobhanna, i bpáirceanna, i gcarrchlóis phoiblí, ag pointí féachana nó ag pointí eile a bhfuil tábhacht stairiúil, tíreolaíochta, eolaíochta, litríochta nó ailtireachta ag baint leo.
- T-P-11** Tá de bheartas ag an Chomhairle gan comharthaíocht Ainm/Fáilte don Chontae, don Bhaile/Sráidbhaile, don Cheantar Geografach Sonrach (lena n-áirítear comharthaí do bhrandaí turasóireachta geografacha sonracha) ach amháin ag pointí iontrála chuig: an chontae, chuig an bhaile/an tsráidbhaile atá i gceist, nó chuig ceantair gheografacha (m.sh Bealach Féich/Srath an Urláir, An Ghaeltacht, Leithinis Fhanaide srl) sa chás gurb é ainm/suaitheantas an chontae, an bhaile/sráidbhaile ar leith nó branda turasóireachta mar an mhír cheannasach más cuí.
- T-P-12** Is beartas de chuid na Comhairle é gan comharthaíocht a cheadú ach amháin do phríomhthaitneamhachtaí turasóireachta (m.sh Ionaid Oidhreachta, Músaeim, Ionaid Léirmhínte srl), Bealaí Turasóireachta, Saoráidí Pobail, (m.sh ionaid pobail, saoráidí spóirt srl) nó Príomhshaoráidí Poiblí nó Infreastruchtúir (m.sh Saoráidí carrchlóis, Oifig an Phoist, Ospidéal, Ionaid Sláinte, Leabharlanna, leithris phoiblí, láithreáin áiseanna chathartha, aerfoirt srl) maidir leis an fhorbairt atá i gceist, ag na pointí iontrála chuig an bhaile/an tsráidbhaile óstach, nó ag nó i ngarchomharsanacht na bpríomhacomhal a théann chuig an fhorbairt atá i gceist. Ag láithreacha den sórt seo, déanfar comharthaíocht d'ílsaoráidí/d'íltaitneamhachtaí a thabhairt le chéile ar aon chomhartha amháin. Beidh dath donn agus bán ar chomharthaí do Thaitneamheachtaí/do Bhealaí Turasóireachta. Go ginearálta beidh dath dubh agus bán ar chomharthaí do shaoráidí poiblí/pobail. Beidh formhór na gcomharthaí do charrchlóis/iompair gorm agus bán den chuid is mó. Beidh lógónna/siombail mar ghné cheannasach de chomharthaí den sórt sin. Beidh siombail a aithnítear go hidirnáisiúnta a bhfuil nádúr neamhthráchtála ag baint leo mar ghné cheannasach de chomharthaí den sórt seo.
- T-P-13** Tá de bheartas ag an Chomhairle go dtiocfaidh gach togra comharthaíochta leis na nithe seo a leanas
- Nach gcuirfidh siad isteach ar shábháilteacht bóithre.
 - Go mbeidh siad ar ardchaighdeán físe ó thaobh deartha, datha agus ábhar.
 - Go mbeidh siad ar scála/de charachtar a bheidh oiriúnach don fhoirgneamh atá i gceist agus don timpeallacht tíosach de réir mar is cuí.
 - Nach mbainfidh siad ón oidhreacht thógtha nó nádúrtha.
 - Go gcloifeadh siad le beartais a bhaineann le haghaidheanna siopaí atá leagtha amach sna Beartais um Dhearadh Uirbeach (CS-P-5 go CS-P-15, caibidil 2).
- T-P-14** Is é beartas de chuid na Comhairle é:
- Comhlíonfaidh gach comhartha a chuireann comhlachtaí poiblí in airde na forálacha atá in Acht na dTeangacha Oifigiúla 2003, san Ordú Logainmneacha (Ceantair Ghaeltachta) 2004, sna Rialacháin Comharthaí I.R. Uimh 391 de 2008 agus i Lámhleabhar na Tráichta Bóithre maidir le húsáid na Gaeilge agus an Bhéarla ar chineálacha éagsúla comharthaí.
 - Beidh gach comhartha Gnó/Pobail i nGaeilge amháin nó sa dá theanga agus cuirfear an Ghaeilge in airde ar dtús agus ní bheidh sí níos lú ná na teangacha eile atá in úsáid agus beidh sí chomh suntasach céanna leo.

T-P-15 Is beartas de chuid na Comhairle é a éileamh go gcomhlíonfadh gach togra forbartha leis na Caighdeáin Forbartha agus Teicniúla atá leagtha amach i gCaibidil 10 chun sábháilteacht ar bhóithre a chur chun cinn.

An Líonra Straitéiseach Bóithre

Aithníodh an líonra straitéiseach bóithre ar Léarscáil 3 agus sa Chroí-Straitéis agus tá sé comhdhéanta de bhóithre Náisiúnta agus de bhóithre réigiúnacha straitéiseacha rud a éascaíonn gluaiseacht éifeachtúil trácha idir lonnaíochtaí laistigh den Chontae agus lasmuigh de. Tá an líonra Bóithre straitéiseach ríthábhachtach maidir le hinfheidhmiú an ordlathais lonnaíochta a chuirtear i láthair ag Léarscáil 1.

Tugtar leibhéal níos airde de thábhacht straitéiseach do Phríomhbhóithre Náisiúnta, a chomhdhéanann gach ceann acu cuid de Shlí an Atlantaigh agus a dhéanann soláthar do rochtain seachtrach nó a nascann ionaid daonra an Gheatabhealaigh.

Go hiondúil déantar feabhsuithe bóithre thar thréimhsí fada agus beidh ar an Chontae brath go mór ar an infreastruchtúr atá ann cheana féin sa ghearrthéarma/sa mheántéarma. Dá bhrí sin tá sé tábhachtach, go ndéanfar caighdeán agus cumas iompair na mbealaí atá ann cheana féin a chosaint amach anseo.

T-P-16 Is beartas de chuid na Comhairle é gan cead a thabhairt d'fhorbairtí a bhfuil bealaí isteach nua de dhíth orthu nó forbairtí a mbeadh níos mó trácha ag pointí rochtana atá ann cheana féin chuig Bóithre Náisiúnta nó chuig bóithre a cóireáladh chuig caighdeán na mBóithre Náisiúnta (An Líonra Straitéiseach Bóithre) mar thoradh orthu agus a bhfuil luasteorainn de níos mó na 60 kph orthu. Féadfaidh an Chomhairle breithniú a dhéanamh ar phointe rochtana nua a chruthú ó úsáid atá ann cheana féin agus atá údaraithe a chuireann deireadh le guaiseacha trácha ar bhóthar straitéiseach, faoi réir rochtain atá ann cheana féin a dhúnadh. In imthosca eisceachtúla, féadfar rochtain dhíreach a bhreithniú, ar bhonn cás ar chás, i gcomhchomhairle leis an NRA nuair is cuí, chun freastal a dhéanamh ar infreastruchtúr straitéiseach nó ar fhorbairt a bhfuil tábhacht réigiúnach ag baint léi.

T-P-17 Tá de bheartas ag an Chomhairle a éileamh go ndéantar gach forbairt nua atá beartaithe in aice le Príomhbhóithre Náisiúnta atá ann cheana féin nó atá pleanáilte a chur siar 50m ó imeall seachtrach an charrbhealaigh ach amháin sa chás go bhfuil líne foirgneamh seanbhunaithe ag na foirgnimh atá ann cheana féin agus sa chás sin féadfaidh na foirgnimh nua an líne foirgneamh seanbhunaithe a leanúint.

T-P-18 Tá de bheartas ag an Chomhairle a éileamh nach ndéanfar stáisiúin líonta a mbeidh rochtain dhíreach ar bhealaí straitéiseacha de dhíth orthu a bhreithniú lasmuigh den luasteorainn 60kph. Beidh feidhm ag an mbeartas seo leis an líonra straitéiseach bóithre atá leagtha amach i Léarscáil uimh.3.

T-P-19 Is beartas de chuid na Comhairle é a éileamh go ndéanfar aon rochtain nua ar bhóithre straitéiseacha a dhearadh de réir Lámhleabhar Deartha an Údaráis um Bóithre Náisiúnta do Bhóithre agus do Dhroichid (DMRB), ag seachaint úsáid na lánáí chasadh ar dheis ach amháin sa chás gur bunaíodh barántas soiléir.

T-P-20 Is beartas de chuid na Comhairle é Measúnú Trácha agus Iompair agus Iniúchadh Sábháilteachta Bóithre a éileamh d'aon fhorbairt a mholann rochtain chuig an Líonra Straitéiseach Bóithre.

T-P-21 Tá de bheartas ag an Chomhairle seo go n-aithnítear Gleann na Finne mar shuíomh lárnach tíreolaíoch sa Chontae nó gur pointe rochtana suntasach atá ann go dtí an Contae agus tríd an Chontae.

Aer

Aithníonn Comhairle Chontae Dhún na nGall an tábhacht straitéiseach a bhaineann le hAerfort Dhún na nGall agus Aerfort Chathair Dhoire ó thaobh phríomhrochtain idirnáisiúnta, náisiúnta agus réigiúnach chuig/as an gContae a sholáthar.

T-P-22 Is beartas de chuid na Comhairle é rochtain chuí chuig aerfort Dhún na nGall agus leathnú aerfort Dhún na nGall a eascú agus a fheabhsú faoi réir pleanáil chuí agus forbairt inbhuanaithe ar an cheantar.

T-P-23 Tá de bheartas ag an Chomhairle tograí forbartha a bhainistiú laistigh de cheantar níos leithne Aerfort Dhún na nGall agus aird chuí á tabhairt ar an léarscáil cosanta atá leagtha amach ag deireadh an ailt seo (Léarscáil uimh 4).

T-P-24 Tá de bheartas ag an Chomhairle tacaíocht a thabhairt d'Aerfort Dhún na nGall agus é a chur chun cinn mar phríomhshócmhainn iompair agus turasóireachta do Chontae Dhún na nGall.

T-P-25 Tá de bheartas ag an Chomhairle tacú le haerfort Chathair Dhoire agus é a chur chun cinn mar sócmhainn infreastruchtúir trasteorann d'oirthear Dhún na nGall.

Seirbhísí Chalafort Mara Agus Farantóireachta

Mar atá leagtha amach in áiteanna eile den phlean, tá ról tábhachtach ag seirbhísí chalafort mhara agus farantóireachta ó thaobh bheogacht shóisialta agus eacnamaíochta an Chontae a chur chun cinn.

T-P-26 Tá de bheartas ag an Chomhairle forbairt agus leathnú breise ar Ionad Calafóirt na gCealla Beaga a chur chun cinn agus a éascú mar chaladh uisce domhain tráchtála agus fóillíochta a bhfuil straitéis thábhachtach ag baint leis, faoi réir breithnuithe comhshaoil.

T-P-27 Tá de bheartas ag an Chomhairle na seirbhísí farantóireachta ón gCaisleán Nua go hAird Mhic Giollagáin agus ó Bhun Cranncha go Ráth Maoláin a chur chun cinn, a chothú agus a fheabhsú.

T-P-28 Tá de bheartas ag an Chomhairle seirbhísí ag Ailt an Chorráin agus ag an gCaisleán Nua a chur chun cinn agus a éascú.

Iarnród

Aithníonn Comhairle Chontae Dhún na nGall na deiseanna sóisialta, eacnamaíochta agus comhshaoil a bhaineann le hathbhunú na seirbhísí iarnróid isteach sa Chontae agus tríd an Chontae. Dá bharr sin, chuir an Chomhairle tús le hobair féidearthachta ar athbhunú na nasc iarnróid san Iarthuaisceart le Slí Iarnróid an Iarthair agus le Baile Átha Cliath agus Béal Feirste araon agus tá sí ag obair leis na Contaetha eile ar feadh na teorann chun an tionscnamh seo a chur chun cinn.

T-P-29 Tá de bheartas ag an Chomhairle tacú le soláthar naisc iarnróid idir Geatabhealach nasctha Leitir Ceanainn/Dhoire agus le Sligeach fosta agus tacú le hathoscailt Shlí Iarnróid

an Iarthair ó Bhaile Átha an Rí go Sligeach, dá bhrí sin ag tabhairt líonra iarnóid na hÉireann chun críche.

T-P-30 Tá de bheartas ag an Chomhairle slite iarnróid seanbhunaithe/staire ar fud an chontae a chosaint ar mhaithe le soláthar infreastruchtúir straitéiseach go príomha (ar nós tionscadail iarnróid/bóithre) agus d'fhorbairt áinéasa ina dhiaidh sin. Ní bhreithneofar úsáidí eile ar fud na slite seo. Sa chás go bhfuil forbairt déanta ar na slite seo, déanfar tailte cóngaracha a d'fhéadfadh deiseanna a chur ar fáil chun constaic den sórt sin a sheachaint agus na bealaí seo a cheangal le chéile arís chun críocha taitneamhachtaí (siúl/rotháíocht) a chosaint chun na críche sin. I ngach constaic áfach, is é an cuspóir is tábhachtaí ná infreastruchtúir straitéiseach a chur ar fáil.

T-P-31 Tá de bheartas ag an Chomhairle forbairt chuí na dtionscadal iarnróid ar scála beag atá bunaithe ar thurasóirí sa Chontae a éascú faoi réir breithnuithe comhshaoil agus pleanála eile.

Seirbhísí Bus Agus Tacsáí

Tá ról ríthábhachtach ag seirbhísí bus agus tacsáí i bpobail tuaithe, a nascann ceantair thuaithe le lonnaithe agus le seirbhísí ríthábhachtacha ar nós scoileanna agus cúram sláinte. Tá cineálacha éagsúla iompair bus agus tacsáí ag freastal ar an Chontae, agus tá siad leagtha amach thíos:

- Seirbhísí achar fada luasbhealaigh Bhus Éireann, a cheanglaíonn Dún na nGall le Doire, le Baile Átha Cliath, le Sligeach agus le Gaillimh.
- Cuireann Bus Éireann/Ulster Bus agus oibrítheoirí iompair príobháideacha bealaí agus seirbhísí comaitéara aitiúla ar fáil ar fud an Chontae.
- Seirbhísí bus scoile arna bhfeidmiú thar ceann na Roinne Oideachais agus Eolaíochta.
- Seirbhísí cóiste agus mionbhus príobháideacha chuig Doire, Béal Feirste, Gaillimh, Baile Átha Cliath agus Glaschú.
- Bealaí bus pobail rite faoin Tionscnamh Iompair Tuaithe (RTI).
- Seirbhísí tacsáí príobháideacha.
- Seirbhísí tacsáí a mhaoinítear go poiblí ar nós iad sin a fheidhmítear faoi Fheidhmeannacht na Seirbhíse Sláinte (HSE).

T-P-32 Tá de bheartas ag an Chomhairle forbairt agus feabhsú na saoráidí, cláir agus tionscnaimh iompair a chuireann seirbhísí ar fáil do cheantair uirbeacha agus tuaithe an Chontae araon a éascú.

T-P-33 Tá de bheartas ag an Chomhairle forbairtí agus cláir iompair chuí atá bunaithe ar thurasóirí agus a bhaineann le sócmhainní turasóireachta straitéiseacha (m.sh Páirc Náisiúnta Ghleann Bheatha agus Sliabh Liag) a éascú.

T-P-34 Tá de bheartas ag an Chomhairle tacú le forbairt na dtionscadal agus na dtograí poiblí, leathphoiblí agus pobail a chuireann réitigh iompair nuálacha ar fáil i gceantair thuaithe, i gceantair faoi mhíbhuntáiste agus i gceantair teorann ar nós scéimeanna stad agus síob faoin tuath; roinnt carranna agus scéimeanna roinnt carranna, scéimeanna bus agus tacsáí i gcomhar le heagraíochtaí poiblí, príobháideacha agus pobail ó thuaidh agus ó dheas a éascú faoi réir pleanála cuí agus forbartha inbhuanaithe an cheantair.

T-P-35 Tá de bheartas ag an Chomhairle a chinntiú go gcuireann forbairtí ar scála mór infreastruchtúir leordhóthanach ar fáil d'úsáid busanna agus tacsaithe, nuair is cuí, faoi réir agus pleanáil chuí agus forbairt inbhuanaithe ar an cheantar.

Siúl Agus Rothaíocht

Is iad siúl agus rothaíocht na cineálacha iompair is inbhuanaithe agus is príomhghnéithe ghluaiseachta agus inrochtaine iad i gceantair uirbeacha agus idiruirbeacha. Téann siúl agus rothaíocht chun leasa na timpeallachta agus an daonra trí thruailliú, torann agus plódú tráchta a laghdú chomh maith le stíleanna beatha sláintiúla níos gníomhaí a chur chun cinn.

- T-P-36** Tá de bheartas ag an Chomhairle a chinntiú go ndéanann tograí forbartha bealach na nasc a d'fhéadfadh a bheith ann (ar nós páirceanna líneacha, bóithre, cosáin, slite, rotharbhealaí) a chosaint tríd an láthair atá i gceist sa chás go mbreithníonn an t-údarás pleanála go bhfuil deis straitéiseach ann chun nasc idir nó chuig na ceantair atá buailte ar a chéile a chur ar fáil.
- T-P-37** Tá de bheartas ag an Chomhairle a chinntiú go gcuimsíonn dearadh agus leagan amach na forbartha ilchónaithe, pobail, tionscail agus tráchtála ar scála mór na forálacha leithleacha agus éifeachtacha maidir le gluaiseachtaí coisithe agus tráchta feithicle lastigh den láthair agus den cheantar áitiúil.
- T-P-38** Tá de bheartas ag an Chomhairle a chinntiú go gcuireann tograí forbartha ar scála mór infreastruchtúr siúil agus rothaíochta ar fáil.
- T-P-39** Tá de bheartas ag an Chomhairle a éileamh go gcuirfidh forbairtí soláthar cuimsitheach ar fáil, nuair is cuí, ionas go mbeidh daoine le riachtanais gluaiseachta speisialta in ann rochtain a fháil orthu de réir sárchleachtas reatha.
- T-P-40** Tá de bheartas ag an Chomhairle bealaí siúil agus rothaíochta fada comhnasctha a spreagadh agus a éascú mar roghanna eile ar an charr, go háirithe i gceantair thuaithe, idir bailte.
- T-P-41** Tá de bheartas ag an Chomhairle tacú le cothabháil, le feabhas agus le leathnú An Líonra Rothaíochta Náisiúnta agus é sin a éascú.

4.2 Seirbhísí Uisce agus Comhshaoil

Aidhm:

Tacú le forbairt inbhuanaithe an Chontae tríd an chomhshaoil a chosaint agus trí Sheirbhísí Comhshaoil ardchaighdeán a sholáthar. Is córas inbhuanaithe é córas a bhfuil meas aige ar an timpeallacht nádúrtha, ar an gheilleagar agus ar riachtanais sóisialta agus cultúir an phobail.

4.2.1 Cúlra

Áirítear ar fhreagrachtaí na Comhairle maidir le seirbhísí uisce agus comhshaoil forbairt agus feidhmiú an infreastruchtúir uisce agus comhshaoil chun leasa gach saoránaigh agus gach cuaiteora agus cosaint na timpeallacha nádúrtha – aer, uisce agus ithir – de réir prionsabal na forbartha inbhuanaithe.

Maidir le soláthar dramhuisce agus seirbhísí soláthair uisce, tá sé soiléir go bhfuil sé ríthábhachtach pleanáil a dhéanamh ar bhealach comhordaithe ar fud na seirbhísí. Beidh cur chuige comhordaithe i leith infheistíochta agus i leith luach ar airgead a bhaint amach mar thoradh ar infreastruchtúr a ailíniú in aghaidh tosaíochtaí na Comhairle ó thaobh dhiriú ar fhás agus ar mhais chriticiúil.

Mar a pléadh i gCaibidil 2: Croí-Straitéis (ar a n-áirítear Léarscáil 1), beidh an cur chuige seo bunaithe ar fhianaise agus faoi stiúir phlean ionas go bhforbrófar cláir infreastruchtúir chun tacú leis an chuntas ar aicmí bailte atá leagtha amach sa Chroí-Straitéis agus chun é a chur i bhfeidhm mar aon le hoibleagáidí comhshaoil a chomhlíonadh. Tugann Aguisín C, an Tuairisc Chomhshaoil, faisnéis i dtaca le cóireáil fuíolluisce agus soláthar uisce mar atá ann agus faisnéis ar infheistíochta bheartaithe sa bheirt acu mar a shainnítear sa Chlár Infheistíochta Seirbhísí Uisce.

Leagtar béim ar na himpleachtaí comhshaoil a bhaineann leis an riachtanas atá ann infheistíocht a dhéanamh in infreastruchtúr dramhuisce agus cuirfidh na leochaileachtaí seo na tosaíochtaí do chlár infheistíochta atá ag dul chun cinn in iúl agus beidh tionchar acu orthu. Maidir leis sin, tá tábhacht ar leith ag baint le himpleachtaí Phlean Bainistithe Abhantraí an Iarthuaiscirt agus déantar cur síos sonrath air sa Tuarascáil Comhshaoil atá faoi iamh mar Aguisín C leis an bplean seo. Cuireann an Tuarascáil Comhshaoil eolas ar fáil faoi staid reatha an chomhshaoil agus tá sé ríthábhachtach ó thaobh rioscaí agus bagairtí maidir lenár sócmhainní comhshaoil ar nós láithreacha Caomhnaithe, láithreacha NATURA 2000 lena n-áirítear dobharcheantair Diúilicíní Péarla Fionnuisce agus caighdeán uisce a aithint. Tabharfaidh an tuarascáil treoir do na tosaíochtaí infheistíochta infreastruchtúir sa chás go mbeidh bagairtí comhshaoil suntasacha i gceist.

Tosaíocht Acmhainní

Tabharfar tosaíocht bhreise maidir le leithroinnt acmhainní chun seirbhísí a chothabháil, a forbairt agus a fheabhsú mar seo a leanas:

- Córais ar ardchaighdeán a chinntiú chun rioscaí comhshaoil a leigheas;
- Freastal a dhéanamh ar an riachtanas atá ann faoi láthair agus ar fhás faoi stiúir phlean;
- Freastal a dhéanamh ar na riachtanais cumais d'fhorbairt eacnamaíochta ag teacht le fás faoi stiúir phlean, trí chomhpháirtíocht leis an earnáil phríobháideach nuair is cuí.

Creat Beartas

Cuirtear an Chomhairle ar an eolas go córasach faoi bheartas Rialtais agus tá aon athrú ar reachtaíocht trí Chiorcláin a d'éisigh an Roinn Comhshaoil, Oidhreachta agus Rialtais Áitiúil, agus maoiniú Státschiste ar an gcoinníoll go gcuirtear na beartais seo i bhfeidhm.

Tugann reachtaíocht agus beartais náisiúnta treoir do Chláir Seirbhísí Uisce agus Comhshaoil agus déanann rialacháin AE iad sin a threorú ina seal féin ar mhaithe le húsáid uiscí nádúrtha a rialú mar aon le gníomhaíochtaí a mbíonn tionchar acu ar chomhlachtaí uisce a rialú ar nós, An Creat-Treoir Uisce (2000/60/EC), An Treoir um Chóireáil Dramhuisce Uirbigh (91/271/EC), An Treoir um Uisce Óil (98/83/EC) agus an Creat-Treoir Dramhaíola (2008/98/EC).

Is píosa tábhachtach é an Creat-Treoir Uisce (WFD) de reachtaíocht comhshaoil AE a bhaineann le haibhneacha, le locha, le screamhuisce, le hinbhir agus le huiscí cósta agus a bhunaíonn cur chuige lánpháirtithe i leith úsáid inbhunaithe na n-acmhainní uisce seo. Is é cuspóir an WFD ná "stádas ard" na n-uiscí a bhfuil stádas ard acu a chothabháil, meathlú ar stádas na n-uiscí atá ann cheana féin a chosc agus "stádas maith" ar a laghad a bhaint amach maidir le formhór na n-uiscí roimh 2015. Cuirfead an Treoir i bhfeidhm trí Phleananna Bainistíochta Abhantraí. Tháinig Phlean Bainistithe Abhantraí Idirnáisiúnta an Iarthuaiscirt, a bhfuil Contae Dhún na nGall agus áiteanna eile faoi, i bhfeidhm an 15 Iúil 2010. Áirítear leis an bplean, bearta sonracha a chaithfead a ghlacadh agus is faoi na hÚdaráis Áitiúla, faoin nGníomhaireacht um Chaomhnú Comhshaoil, faoin Roinn Comhshaoil, Oidhreachta agus Rialtais Áitiúil agus faoin Roinn Talmhaíochta, Iascaigh agus Bia a thiteann an fhreagracht sin. Príomhghné den phlean seo ná na ceantair chosanta a aithint agus a mheas, is uiscí iad seo atá faoi chosaint reachtaíocht náisiúnta nó Eorpach atá ann cheana féin agus tá cosaint de dhíth orthu mar gheall ar a n-íogaireacht i leith truailithe nó an tábhacht eacnamaíochta, sóisialta nó comhshaoil a bhaineann leo. Áirítear ar cheantair chosanta foinsí uisce óil, uiscí sliogéisc, uiscí snámha, ceantair atá íogaireach ó thaobh cothuithe de, Limistéir Chaomhantais Speisialta agus Limistéir Chosanta Speisialta.

Cruthaíonn an creat roimhe seo an bunús d'fhorbairt beartas na Comhairle maidir le seirbhísí agus cosaint comhshaoil.

4.2.2 Cuspóirí

Is iad seo a leanas cuspóirí na Comhairle maidir le Seirbhísí agus Cosaint Comhshaoil:

- WES-O-1:** Féachaint le leibhéal sásúil seirbhíse a bhaint amach, trí chórais inbhunaithe, maidir le:
- Soláthar Uisce**
 - Soláthar uisce leordhóthanach agus daingean maidir le huisce óil glan agus folláin sna ceantair soláthair atá ann cheana féin agus chuig na ceantair sin atá aitheanta i gcomhair fáis sa chuntas ar aicmí bailte;
 - Cáilíocht an tsoláthair uisce óil atá ann a chaomhnú agus a fheabhsú de réir na rialúchán is deireanaí i dtaca le huisce óil.
 - Soláthar uisce leordhóthanach do riachtanais tionscail agus tráchtála, trí chomhpháirtíocht leis an earnáil phríobháideach nuair is cuí;
 - Acmhainní uisce an Chontae a chosaint agus a chothabháil trí sceitheadh a íoslghdú agus trí fheasacht phoiblí agus rannpháirtíocht i gcaomhnú uisce a chur chun cinn.
 - Dramhuisce**
 - Cóireáil leordhóthanach a chur ar fáil don fhuíolluisce ar fad a théann isteach i gcóras bailiúcháin poiblí de réir an cheadúnais sceite dramhuisce arna eisiúint ag an nGníomhaireacht um Chaomhnú Comhshaoil;

- Cumas cóireála dramhuisce leordhóthanach do cheantair uirbeacha tosaíochta a aithníodh san ordlathas lonnaithe;
- Rialuithe leordhóthanacha ar mhaithe le dramhuisce tionscail a chóireáil agus a dhiúscairt, trí chomhpháirtíocht leis an earnáil phríobháideach nuair is cuí.

WES-O-2: Laghdú, athúsáid agus athchúrsáil dramhaíola a spreagadh.

WES-O-3: Féachaint le seirbhísí leordhóthanacha a chur ar fáil do:

- dhramhaíl tí a bhailiú, a chóireáil, agus a dhiúscairt;
- dhramhaíl tráchtála agus tionscail a bhailiú, a chóireáil, agus a dhiúscairt, trí chomhpháirtíocht leis an earnáil phríobháideach nuair is cuí.

WES-O-4: Caighdeán na n-uiscí dromchla agus na screamhuiscí a chothabháil, a chosaint agus a fheabhsú de réir Chlár na mBeart atá i bPlean Bainistíochta Abhantraí an Iarthuaiscirt (NWIRBD), 2009-2015.

WES-O-5: Soláthar a dhéanamh do chosaint an chomhshaoil trí na nithe seo a leanas:

- Uisce dromchla agus screamhuisce a chosaint ó thruailliú de réir an Phlean Bainistithe Abhantraí, na Scéime Cosanta Screamhuisce agus na Scéimeanna Cosanta Foinsí do sholáthairtí uisce poiblí;
- Cosaint in aghaidh éilliú ithreach;
- Truailliú aeir agus torainn a íoslaghdú;
- Tacú leis an truailliú atá ann cheana féin a leigheas;
- Comhlíonadh iomlán leis na Rialacháin Náisiúnta agus Eorpacha cuí, Reachtanna agus Treoracha a chinntiú trí mhonatóireacht agus rialú a dhéanamh ar ghníomhaíochtaí ábhartha.

WES-O-6: Seirbhísí éigeandála cuí a sholáthar agus a fhorbairt laistigh den Chontae.

4.2.3 Beartais

Is iad seo a leanas beartais na Comhairle maidir le huisce, seirbhísí agus cosaint comhshaoil:

WES-P-1 Cosaint Comhshaoil

Is beartas de chuid na Comhairle é an comhshaoil a chosaint ó dhrochtionchar trí fhorbairt, fheidhmiú, cheadú agus é a threorú agus a rialú agus trí idirghabháil dhíreach a dhéanamh.

WES-P-2 Plean Bainistíochta Dramhaíola

Is beartas de chuid na Comhairle é an Plean Bainistíochta Dramhaíola a ullmhú agus a thabhairt cothrom le dáta de réir mar is cuí. Rinne an Chomhairle Chontae Plean Bainistíochta Dramhaíola faoin Acht um Bainistiú Dramhaíola, 1996. Leagtar amach sa Phlean seo beartais agus straitéisí na Comhairle Contae maidir le bainistiú dramhaíola. Tugann an plean aghaidh ar riachtanais an bheartais rialtais agus na spriocanna náisiúnta mar atá leagtha amach i bhfoilseachán de chuid an Rialtais "Waste Management – Changing Our Ways". Aithníonn an plean easpaí infreastruchtúir agus molann sé Infreastruchtúir na Bainistíochta Dramhaíola a fhorbairt. Baineann na beartais ábhartha leis na gníomhartha seo a leanas: -

Líonadh Talún

Cur ar chumas an cumas líonta talún laistigh den Chontae a dheis diúscartha a bhaint amach agus ina dhiaidh sin rialú a dhéanamh ar easpórtáil na dramhaíola bailithe chuig infreastruchtúr dramhaíola

lasmuigh den Chontae. An líonadh talún dúnta a dhíchoimisiúnú agus a athbhunú de réir Cheadúnas EPA na saoráide. Gach saoráid líonta talún stairiúil a bhainistiú go freagrach (láithreacha stairiúla ceadúnaithe agus neamhrialaithe) laistigh den Chontae. Leanúint de bheith ag fiosrú na ndeiseanna atá ann do chomhoibriú trasteorann maidir le diúscairt dramhaíola.

Láithreacha Áiseanna Cathartha/Ionaid Athchúrsála

Leibhéal ard seirbhíse ag na Láithreacha Áiseanna Cathartha/Ionaid Athchúrsála atá ann cheana féin i gCarn Domhnach, sa Chlochán Liath, sa Lathaigh, i Leitir Ceanainn, i mBaile na nGallóglach agus i Srath an Urláir a bhainistiú agus a chothabháil agus a chinntiú go gcuirfear sin ar fáil ar an dóigh is éifeachtaí ó thaobh costas de.

Saoráidí Aisghabhála Ábhar

A chinntiú go bhfuil gach saoráid aisghabhála ábhar tráchtála laistigh den Chontae ceadúnaithe/ceadaithe go cuí agus go bhfuil siad ag feidhmiú laistigh de théarmaí a gceadúnas/a gceadanna.

Plean Bainistíochta Sloda

Moil sloda dramhuisce agus ionaid chóireála a fhorbairt ar fud an Chontae ag teacht leis an Phlean Bainistithe Sloda, atá cuimsithe sa Phlean Bainistithe Dramhaíola agus a chuireann creat ar fáil do chóireáil sloda a thagann chun cinn as cóireáil uisce agus dramhuisce sa Chontae. Leagtar amach straitéis do bhailiú, d'iompar, do lámhseáil sloda agus do chóireáil agus diúscairt sloda ina dhiaidh sin sa phlean. Is é an rogha diúscairta inmhianaithe do shloda dramhuisce ná athúsáid tairbheach na bithsholad trí thalmhaíocht agus gairneoireacht, tar éis thriomiú paistearaithe agus teirmeach. Beidh na hionaid chóireála sloda fuíollíosa lonnaithe i mBaile Dhún na nGall agus i Leitir Ceanainn.

WES-P-3 Cosaint Screamhuisce

Tá de bheartas ag an Chomhairle do bharlaigh screamhuisce a chosaint trína chlár cosanta comhshaoil agus córas pleanála úsáidte talaimh. Áirítear leis sin láithreacha ar bith atá ar Chlár Limistéar Cosanta Threoir na gCreatáil Uisce.

Bunófar rialuithe ar chur chuige bainistithe rioscaí, a fhéachann le nádúr na guaise, leochaileacht an chomhlachta screamhuisce agus na hiarmhairtí a d'fhéadfadh a bheith ann dá dtarlódh éilliú a fháil amach. Tá roinnt uiscíoch a bhfuil tábhacht áitiúil leo laistigh de Dhún na nGall a stóráilann lear mór uisce agus a bhfuil ar a gcumas uisce a stóráil do ghrúpscéimeanna beaga agus sráidbhailte (m.sh bruacha Loch Feabhail, sil-leagain gairbhéil abhann ag Cionn Fhánada agus sil-leagain gairbhéil agus do bharraighreacha sa Mhuileann Nua/Glenswilly, ag inbhear Loch Súilí agus in aice leis an Chósta sa Charn Domhnach agus i mBun Cranncha). Is féidir pointí Astarraingthe Screamhuisce Poiblí agus na Pleananna Cosanta Screamhuisce Gaolmhara a fheiceáil ar láithreán gréasáin na Comhairle.

WES-P-4 Tá de bheartas ag an Chomhairle comhlíonadh na Rialachán um Chóireáil Dramhuisce Uirbigh agus an Cheadúnais Sceite Dramhuisce ábhartha a bhaint amach maidir le sceitheadh dramhuisce cathrach isteach in aibhneacha, in inbhir agus san fharraige oscailte, agus chun forbairt eacnamaíochta agus shóisialta a fhorbairt trína clár scéime séarachais a sheachadadh, trí chomhpháirtíocht leis an earnáil phríobháideach nuair is cuí.

WES-P-5 Tá de bheartas ag an Chomhairle soláthar uisce leordhóthanach agus inghlactha a chur ar fáil do thomhaltóirí ag teacht leis na Rialacháin um Uisce Óil agus chun forbairt eacnamaíochta agus shóisialta a cheadú trí chláir scéime soláthair uisce a sheachadadh.

Déantar feabhsuithe ar sheirbhísí uisce a sheachadadh faoi Chlár Infheistíochta na Seirbhísí Uisce [WSIP] agus faoin Chlár Uisce Tuaithe [RWP]. Is é Clár Infheistíochta na Seirbhísí Uisce plean rollta trí bliana na Roinne Comhshaoil, Oidhreachta agus Rialtais

Áitiúil ó thaobh sholáthar an mhórsholáthair uisce agus infreastruchtúir dramhuisce a mhaoiniú. Is é an clár reatha ná 2010-2012 agus déantar é a thabhairt cothrom le dáta in 2013. Tugann Measúnú Riachtanas do Sheirbhísí Uisce a ghlac an Chomhairle leis in 2009 treoir don chlár seo. Tá ról ríthábhachtach ag an chlár maidir leis an Chlár Uisce Tuaithe fosta, ó thaobh éifeacht a thabhairt do bheartais agus do reachtaíocht Eorpach agus Náisiúnta.

Tá an Clár Uisce Tuaithe bunaithe ar an Phlean Straitéiseach Uisce Tuaithe, a ghlac an Chomhairle leis in 2000. Tá an Clár comhdhéanta den Chlár Ghrúpscéimeanna Uisce, Clár Scéimeanna Uisce Poiblí Beaga agus Séireachais agus den Scéim Deontas Soláthair Uisce. Is féidir an Clár Uisce Tuaithe a fheiceáil ar láithreán gréasáin na Comhairle.

WES-P-6 Tá de bheartas ag an Chomhairle córais rialaithe sceite a shuiteáil agus a chothabháil ar gach soláthar uisce agus chun an tUisce Gan Chuntas [UFW] a laghdú chuig leibhéal eacnamaíochta de réir prionsabal forbartha inbhuanaithe ó thaobh teicnící Athsholáthair /athshlánaithe píopaí a chur i bhfeidhm de réir mar is gá, agus ó thaobh maoinithe oiriúnach a fháil ó acmhainní na Comhairle féin.

WES-P-7 Tá de bheartas ag an Chomhairle an Clár Ghrúpscéimeanna Uisce a chur i bhfeidhm le tacaíocht ón Choiste Monatóireachta Uisce Tuaithe agus chun tacaíocht riaracháin agus teicniúil leordhóthanach a chur ar fáil chuig coistí grúpscéimeanna, agus na scéimeanna seo a ghlacadh ar láimh más mian leis na grúpaí sin a dhéanamh.

Cuireann thart ar 350 de na scéimeanna seo soláthar uisce píopa ar fáil i gceantair thuaithe, agus tá formhór acu faoi úinéireacht phríobháideach. Tá measúnú á dhéanamh ar easpaí agus tá tosaíocht á tabhairt dóibh faoi na teidil seo: Caighdeán, Soláthar agus Seirbhís. Táthar ag tabhairt aghaidh ar na scéimeanna atá ann faoi láthair, a bhfuil caighdeán uisce nár chóir glacadh leis acu mar an chéad tosaíocht lena n-áirítear na scéimeanna sin a bhfuil in Aghuisín 14 de rialú Chúirt Breithiúnais an Aontais Eorpaigh maidir le hUisce Óil in Éirinn. Tá straitéisí i bhfeidhm chun easpaí caighdeán uisce a réiteach i ngach scéim a fhreastalaíonn ar níos mó ná 50 duine, cibé tríd iad a cheangal le soláthair poiblí nó trí shaoráidí cóireála uisce leordhóthanach a shuiteáil. Dá bhrí sin, cuirfidh an Chomhairle an clár i bhfeidhm chun na Grúpscéimeanna Uisce atá ann cheana féin a thabhairt cothrom le dáta. Déanann an Chomhairle bainistiú ar sholáthar na líonraí soláthair uisce breise i gceantair thuaithe trí ghrúpscéimeanna nua a fhorbairt agus déanann an Roinn Comhshaoil, Oidhreacht agus Rialtais Áitiúil maoiniú air. Tá de bheartas ag an Chomhairle faoi láthair a chinntiú go gcuirfear caighdeán inghlactha soláthair uisce ar fáil do gach tomhaltóir ionas nach ndéanfar damáiste do dhaoine ná dá gcuid maoinne.

WES-P-8 Tá de bheartas ag an Chomhairle an Clár Scéimeanna Uisce Poiblí Beaga agus Séireachais a chur i bhfeidhm le tacaíocht ón gCoiste Monatóireachta Uisce Tuaithe agus an maoiniú oiriúnach riachtanach a ghnóthú tríd an Scéim Ranníocaíochta Forbartha.

Déanann an stáitchiste maoiniú ar an Chlár Scéimeanna Beaga ar an bhunús go gcuireann an Chomhairle 25% den mhaoiniú oiriúnach ar fáil. Faoi láthair déantar scéimeanna Beaga a chatagóiriú trí bhuiséad níos lú ná €635,000 a bheith acu. Thug an clár seo aghaidh ar 40 scéim den sórt seo ó 1994 agus thug said seo aghaidh ar riachtanais ghearrthéarmacha na scéimeanna uisce agus dramhuisce agus rinne siad scrúdú ar na mórfheabhsuithe atá le déanamh faoin WSIP in am trátha.

WES-P-9 Tá de bheartas ag an Chomhairle caighdeán na n-uiscí ar fad a chothabháil, a chosaint agus a fheabhsú de réir Chlár na mBeart atá i bPlean Bainistíochta Abhantraí an Iarthuaiscirt (NWIRBD), 2009-2015.

WES-P-10 Tá de bheartas ag an Chomhairle a chinntiú go ndéantar an dramhuisce a chruthaítear a bhailiú agus a scaoileadh ar dhóigh sábháilte agus inbhuanaithe a thagann leis an gcur chuige nasctha atá leagtha amach i Rialacháin um Scardadh Dramhuisce (Údarú) 2007 agus le cuspóirí an Phlean Bainistithe Abhantraí agus beidh feidhm leis na nithe seo a leanas agus an méid sin á dhéanamh:

(1) Maidir le teach cónaithe aonair (nó a chomhionann) ina bhfuil líon daoine atá cothrom le nó níos nó lá 10 i gceantar nach bhfuil córas séarachais ann:

Ní cheadófar tograí do theach cónaithe aonair (nó a chomhionann) i gceantar nach bhfuil córas séarachais ann ach amháin sa chás go bhfuil an t-údarás pleanála sásta nach mbeadh aon drochthionchar ag an fhorbairt ar an chumas atá ann na cuspóirí atá leagtha amach i bPlean Bainistithe Abhantraí Idirnáisiúnta an Iarthuaiscirt a bhaint amach, nuair atá an fhorbairt sin á breithniú chomh maith leis an fhorbairt a ceadaíodh roimhe seo. Nuair atá iarratas pleanála á dhéanamh ag an iarratasóir, ní mór dó/di eolas ar chineál an chórais choireála ar an láthair atá beartaithe a chur isteach mar aon le fianaise maidir le hoiriúnacht na láithreach don chóras atá beartaithe. Ní mór do mheasúnóirí oiriúnacha láithreacha gach measúnú a dhéanamh de réir na treorach atá curtha ar fáil sa Chód Cleachtais agus ní mór dóibh Foirm Tréithrithe Láithreach comhlánaithe a chur isteach mar atá in Aghuisín B den Chód Cleachtais.

Tá na nithe seo a leanas riachtanach chomh maith:

- Ní mór don chóras cóireála dramhuisce cloí leis an athbhreithniú is déanaí den Chód Cleachtais do na Seirbhísí Cóireála Dramhuisce agus Córais Diúscartha a Fhrestalaíonn ar Thithe aonair (p.e. ≤ 10) a d'fhoilsigh An Gníomhaireacht um Chaomhnú Comhshaoil agus ní mór an córas a roghnú, a dhearadh agus a shuiteáil de réir an Chóid Chleachtais seo.
- Ní mór go mbeadh Deimhniú de chuid an Irish Agrément Board ag córais cóireála dílsithe nó ní mór go mbainfeadh siad caighdeán infhíoraithe neamhspleách amach.
- Sula rachfar i mbun cónaithe sa teach cónaithe, ní mór deimhniú feidhmíochta, bunaithe ar thástáil réamhthógála a chuir gníomaí inniúil i gcrích, a chur isteach.
- Sula rachfar i mbun cónaithe, beidh clár oibrithe agus cothabhála rialta i bhfeidhm ag úinéirí don chóras dramhuisce a suiteáladh.

(2) Maidir le teach cónaithe aonair (nó a chomhionann) ina bhfuil líon daoine atá cothrom le nó níos nó lá 10 i gceantar a bhfuil córas séarachais ann:

Ní cheadófar tograí do theach cónaithe aonair (nó a chomhionann) i gceantar a bhfuil córas séarachais ann ach amháin sa chás go bhfuil an t-údarás pleanála sásta nach mbeadh aon drochthionchar ag an fhorbairt ar an chumas atá ann na cuspóirí atá leagtha amach i bPlean Bainistithe Abhantraí Idirnáisiúnta an Iarthuaiscirt a bhaint amach, nuair atá an fhorbairt sin á breithniú chomh maith leis an fhorbairt a ceadaíodh roimhe seo. Nuair atá iarratasóirí ag déanamh iarratas pleanála beidh orthu an pointe a bhfuil sé beartaithe ceangal a dhéanamh leis an chóras atá ann cheana féin a léiriú, agus beidh orthu toiliú a chur isteach le ceangal a dhéanamh leis an chóras atá ann cheana féin lena n-áirítear deimhniú cumais atá ann. Sa chás nach bhfuil an cumas ag an chóras séarachais nó cóireála don fhorbairt féadfaidh an tÚdarás Pleanála dá lánrogha féin córas cóireála ar an láthair a ceadú ag cloí le forálacha an cheantair nach bhfuil séarachais ann thuasluaite.

(3) Maidir le hilfhorbairtí (nó a gcomhionann):

Ní mór do thograí den sórt sin a bheith oiriúnach agus comhsheasmhach le cuspóirí agus beartais eile laistigh den phlean agus i gcásanna den sórt sin déanfaidh an Chomhairle measúnú ar thograí i gcomhthéacs na gcuspóirí atá leagtha amach i bPlean Bainistithe Abhantraí Idirnáisiúnta an Iarthuaiscirt, agus i gcomhthéacs na dtéarmaí sa theadúnas sceite dramhuisce nó sa deimhniú dramhuisce agus aird á tabhairt ar fhorbairtí atá ann cheana féin agus atá ceadaithe. Sa chás nach bhfuil aon chumas leordhóthanach ann cheana féin laistigh de ghléasra cóireála dramhuisce chun freastal a dhéanamh ar fhorbairt nua, beidh feidhm ag na nithe seo a leanas:

- a) Sa chás go bhfuil an soláthar cumais le teacht agus:
- i. go bhfuil séarach ann cheana féin a bhfuil cumas hidrálach leordhóthanach aige, is féidir cead a dheonú do ghléasra cóireála eatramhach a scaoilfidh eisilteach a bhfuil cóireáil déanta air isteach sa séarach. Chomh luath agus a chuirfear an cumas cóireála riachtanach ar fáil déanfar an gléasra eatramhach a dhíchoimisiúnú agus déanfar an dramhuisce a threorú chuig an séarach. Beidh feidhm ag na coinníollacha atá liostaithe faoi (A) i dtábla 15.
 - ii. sa chás nach bhfuil aon séarach ann cheana féin, is féidir cead eatramhach a dheonú do ghléasra cóireála sa chás go bhfaightear ceadúnas chun eisilteach a bhfuil cóireáil déanta air isteach a scaoileadh isteach sa timpeallacht ghlactha. Beidh feidhm fosta ag na coinníollacha atá liostaithe faoi (A) i dtábla 15.
- b) Sa chás nach bhfuil soláthar cumais le tarlú ní cheadófar forbairt go gineárlta, ach amháin sna cásanna seo a leanas:
- i. sa chás go bhfuil séarach ann cheana féin nó scaoileadh dramhuisce sa cheantar máguaird, déanfaidh forbróir breithniú ar sholáthar an chumais chóireála dramhuisce ar an choinníoll go bhfuil sé ar chumas an ghléasra cóireála freastal a dhéanamh ar an fhorbairt bheartaithe, ar an fhorbairt atá ann cheana féin agus ar an fhorbairt cheadaithe go dtí méid áirithe. Beidh feidhm ag na coinníollacha atá liostaithe faoi (B) i dtábla 15.
 - ii. (ii) Sa chás nach bhfuil aon séarach ann cheana féin agus nach bhfuil feidhm le (b)(i) is féidir cead a dheonú do ghléasra cóireála a dhéanfaidh freastal ar an fhorbairt sa chás go bhfaightear ceadúnas chun eisilteach a bhfuil cóireáil déanta air isteach a scaoileadh isteach sa timpeallacht ghlactha. Beidh feidhm ag na coinníollacha atá liostaithe faoi (C) i dtábla 15 thíos:

Tábla 15: Riachtanais do chóireáil dramhuisce d'ílfhorbairtí

Critéir	Sonraí na riachtanas
(A)	<ul style="list-style-type: none"> ▪ Ní mór don ghléasra cóireála cóireáil tánaisteach ar a laghad a sholáthar agus ní mór go mbeadh sé ar mhéid a fhreastalódh ar gach maoin laistigh den fhorbairt. ▪ Ní mór go mbeadh an córas leagtha amach ionas go gceanglódh sé go héasca leis an séarach poiblí atá beartaithe agus ní mór an ceangal leis an séarach poiblí a dhéanamh láithreach tar éis na saoráide cóireála dramhuisce poiblí a choimisiúnú. ▪ Ní mór fianaise ar chomhaontú cothabhála le soláthróir an aonaid cóireála shealadaigh a chur isteach chuig an údarás pleanála. ▪ Déanfaidh an soláthróir an t-aonad cóireála sealadach a shuiteáil agus a choimisiúnú. ▪ Déanfar córais aonaid chóireála sealadacha a roghnú, a shuiteáil, a fheidhmiú agus a chothabháil de réir na treorach atá leagtha amach sna Lámhleabhair Chóireála Dramhuisce, Córais Chóireála do Phobail Bheaga, Gnólachtaí, Ionaid Fóillíochta agus Óstáil a d'fhoilsigh an Ghíomhaireacht um Chaomhnú Comhshaoil. ▪ Ní mór go mbeadh sonraíocht an aonaid chóireála dramhuisce shealadaigh ceadaithe ag an Údarás Pleanála. ▪ Beidh Taillí Forbartha de réir na Scéime Ranníocaíochta Forbartha iníochta. ▪ Beidh infreastruchtúr cóireála dramhuisce ann agus beidh sé i bhfeidhm le cumas leordhóthanach sula rachfar i mbun cónaithe in aon chuid den fhorbairt.

Critéir	Sonraí na riachtanas
(B)	<ul style="list-style-type: none"> ▪ Ní mór cead ón údarás pleanála a bheith faighte maidir le suíomh, láithreánú, dearadh, tógáil, suiteáil agus coimisiúnú ghléasra cóireála, shruth éalaithe agus aon infreastruchtúir riachtanach eile. ▪ Ní mór go mbeadh na próisis chóireála leordhóthanach lena chinntiú go gcomhlíonfaidh an scaoileadh riachtanais an chur chuige nasctha mar atá sonraithe sna Rialacháin um Scardadh Dramhuisce (Údarú) 2007 (nó in aon rialachán leasaithe). ▪ Ní mór go dtiocfadh an t-iarratasóir ar chomhaontú leis an Údarás Seirbhísí Uisce maidir leis na costais chaitil a roinnt chomh maith le haon costas feidhmithe nó cothabhála a tabhaíodh don ghléasra cóireála sa tréimhse sular thóg an tÚdarás Seirbhísí Uisce ar láimh é. ▪ Beidh infreastruchtúr cóireála dramhuisce ann agus beidh sé i bhfeidhm le cumas leordhóthanach sula rachfar i mbun cónaithe in aon chuid den fhorbairt.
(C)	<ul style="list-style-type: none"> ▪ Déanfar córais aonaid chóireála sealadacha a roghnú, a shuiteáil, a fheidmiú agus a chothabháil de réir na treorach atá leagtha amach sna Lámhleabhair Chóireála Dramhuisce, Córais Chóireála do Phobail Bheaga, Gnólachtaí, Ionaid Fóillíochta agus Óstáil a d'fhoilsigh an Ghíomhaireacht um Chaomhnú Comhshaoil agus de réir chead an Údaráis Phleanála fosta. ▪ Ní mór fianaise ar chomhaontú cothabhála le soláthróir an aonaid cóireála shealadaigh a chur isteach chuig an údarás pleanála. ▪ Beidh Taillí Forbartha de réir na Scéime Ranníocaíochta Forbartha iníoctha. ▪ Beidh infreastruchtúr cóireála dramhuisce ann agus beidh sé i bhfeidhm le cumas leordhóthanach sula rachfar i mbun cónaithe in aon chuid den fhorbairt.

WES-P-11 Tá de bheartas ag an Chomhairle comhoibriú a dhéanamh leis na húdaráis chóngaracha agus acmhainní a roinnt leo lena n-áirítear na húdaráis sin i dTuaisceart Éireann agus clár caipitil stáisiúin dóiteáin agus athsholáthar fearais dóiteáin a chur i bhfeidhm lena chinntiú go mbainfidh na Briogáidí leas as an teicneolaíocht agus an trealamh is déanaí chun leasa shábháilteacht an phobail.

WES-P-12 Tá de bheartas ag an Chomhairle tograí forbartha a bhainistiú chun baol na mórthimpistí a bhaineann le substaintí contúirteacha a laghdú agus/nó teorainn a chur leis na hiarmhairtí a bhaineann leo.

I gcomhthéacs beartas agus cuspóirí a ghlacadh san áireamh chun críocha an baol a bhaineann le mórthimpistí a laghdú agus teorainn a chur leis na hiarmhairtí a bhaineann leo, éilítear ar an Phlean Forbartha suíomh agus nádúr na láithreacha bunaithe laistigh de cheantar an phlean a léiriú. Maidir leis sin, níl aon láthair den sórt sin laistigh de Chontae Dhún na nGall. Laistigh de shaolré an Phlean áfach, d'fhéadfadh athrú teacht ar an cheist seo má dhéanfar laghdú ar thairsí stórala substaintí áirithe nó má dhéanfar na méideanna atá le stóráil ag úsáidí tionscail a ardú.

D'fhéadfadh go mbainfeadh critéir forbartha le hachair chuí a choinneáil idir guaiseacha agus ceantair chónaithe, limistéir a bhaineann an pobal úsáid astu, agus/nó ceantair a bhfuil fogaireacht nó leas nádúrtha áirithe ag baint leo. Maidir leis seo, déanfaidh an Chomhairle idirchaidreamh dlúth leis an Údarás Sláinte agus Sábháilteachta agus ní mór d'aon togra pleanála a chuirfeadh isteach na rialacháin, treoirlíne agus treoracha a bhaineann leis an Treoir maidir le Mórthimpistí.

4.3 Teileachumarsáid

Aidhm:

Forbairt ar líonra Teileachumarsáide ardchaighdeáin agus inbhunaithe é éascú don Chontae mar ghné ríthábhachtach chun tacú le fás i ngach réimse den gheilleagar agus an caighdeáin saoil a ardú do mhuintir Dhún na nGall.

4.3.1 Cúlra

Is príomhghnéithe iad líonraí Teileachumarsáide maidir le forbairt shóisialta agus eacnamaíochta an Chontae. Tacaíonn infreastruchtúr leathanbhanda agus Teileafónaíochta le gach earnáil eacnamaíochta, agus féachann sé le rochtain uilíoch ar sheirbhísí poiblí a chur ar fáil agus tá sé tábhachtach ó thaobh earraí agus seirbhísí a mhalartú go hidirnáisiúnta, agus feidhmíonn sé mar chatalaíoch maidir le hidirghaolta eacnamaíochta a athrú trí athrú teicneolaíochta tapa. Tá an fhorbairt tapa agus leanúnach atá ag teacht ar na Teicneolaíochtaí Faisnéise agus Cumarsáide (ICT), agus an fás as cuimse atá tagtha ar an úsáid a bhaintear as an Idirlíon mar gheatabhealach rochtana atá ag fáil níos tábhachtaí i leith thrádáil idirnáisiúnta earraí agus seirbhísí, idirchaidreamh líonraithe shóisialta agus an choinbhéirseacht atá ag teacht chun cinn maidir le feidhmchláir craoltóireachta meán agus cumarsáide soghluaiste príomhshrutha, ag cruthú éileamh atá ag fás i gcónaí ó úsáideoirí gnó, oideachais, craoltóireachta meán agus cónaithe ar mhaithe le luasanna rochtana níos airde, níos mó cumais agus iontaofacht agus láidreacht níos fearr.

Tá líonra Teileachumarsáide inbhuanithe ríthábhachtach maidir le seirbhísí leathanbhanda ardchaighdeáin, inrochtaine a chur ar fáil do chách. Tá sé seo comhdhéanta de raon modhanna Teileachumarsáide a forbraíodh ar dhóigh atá íogaireach ó thaobh an chomhshaoil de.

Rinneadh dul chun cinn maith le roinnt bliana anuas trí thionscadail chómhaoinithe Náisiúnta agus AE ó thaobh aghaidh a thabhairt ar an bpríomhlíonra leathanbhanda agus ar na heaspaí nascthachta idirnáisiúnta, tríd na Scéimeanna Líonraí Ceantar Uirbeach a chur i bhfeidhm sna bailte seo a leanas sa Chontae: Gaoth Dobhair, Leitir Ceanainn, Bun Dobhráin, Bun Cranncha, Béal Átha Seanaidh, Bealach Féich/Srath an Urláir, Carn Domhnach agus Baile Dhún na nGall.

Bunaíonn leathadh amach leanúnach ar thionscnamh 'Thionscadal Kelvin' nascthacht idirnáisiúnta den scoth a dhíríonn ar Gheatabhealach Leitir Ceanainn-Dhoire. Cuireann an teicneolaíocht seo rochtain dhíreach ar fáil chuig cábla snáthoptaice faoi uisce tras-Atlantach a shíneann amach chuig na líonraí cábla snáthoptaice faoi thalamh a bhfuil nascthacht acu ar fud Cheanada, na Stát Aontaithe, na Ríochta Aontaithe agus ar fud Mhórhíre na hEorpa. Cuirfidh cur i gcrích an tionscadail Dún na nGall agus an réigiún chun cinn mar cheann scríbe eile tarraingteach do chuideachtaí domhanda, ar nós tithe airgeadais ceannródaíochta, an margadh malartaithe, soláthróirí seirbhíse agus cuideachtaí meán a bhíonn bandaleithead an-tapa, ardchumais, láidir agus a bhfuil aga folaigh íseal aige agus praghas iomaíoch air de dhíth orthu. Tá an deis ag tionscadal Kelvin tuilleadh infheistíochta comhlántach a mhealladh isteach i bhforbairt infreastruchtúir Teileachumarsáide sa réigiún, dá bhrí sin ag daingniú iomaíochas eacnamaíochta amach anseo.

Is í Teileafónaíocht talamhbhunaithe an rochtain is mó a úsáidtear agus is mó a bhfuil fáil air maidir le líonraí cumarsáide do sheirbhísí Teileafónaíochta, facs agus leathanbhanda. Mar sin féin, tá uasghrádú

cuimsitheach ar an líonra riachtanach chun rochtain leathanbhanda do líonta í agus do ghnólachtaí a chumasú.

Aithníonn an Chomhairle fóin póca agus leathanbhanda mar infreastruchúr tábhachtach do chumarsáid nua-aimseartha, tacaíocht ghnó agus ó thaobh seirbhís a chur ar fáil do cheantair a bhfuil daonra ard iontu chomh maith le go leor ceantar tuaithe ar fud an Chontae. I nDún na nGall tá tionchar atá ag éirí níos tábhachtaí ag an infreastruchtúr seo ar an gheilleagar tuaithe, sa talmhaíocht agus i ngnólachtaí eile araon, laghdaíonn sé an tionchar eacnamaíochta agus sóisialta a bhaineann le hiargúlacht agus le himeallachas.

Forbraíodh an líonra atá ann cheana féin go cuimsitheach le roinnt blianta anuas trí chlár ar nós an Scéim Leathanbhanda Náisiúnta (NBS). In ainneoin sin, tá easpaí fós ann ó thaobh rochtana agus caighdeáin, go háirithe maidir le cumas leathanbhanda. Tá léarscáil den líonra soghluaiste reatha leagtha amach ag deireadh an ailt seo (Léarscáil uimh. 5). Cuirfear eagráin atá uasghrádaithe ar fáil thar thréimhse an Phlean trí www.donegalcoco.ie chun uasghráduithe agus forbairtí ar an líonra a léiriú de réir mar a dhéantar iad.

D'fhéadfadh gur príomhshaincheist a bheadh i dtaitneamhacht amhairc agus i ndíghrádú comhshaoil maidir le tograí crann & aeróige agus ní mór na tionchair chomhshaoil agus an tionchar sonracha a bhaineann le gach togra ar leith a bhreithniú go cúramach. Tá láthair na dtograí teileacumarsáide rithábhachtach ó thaobh aghaidh a thabhairt ar ár n-oidhreacht nádúrtha agus thógtha a chosaint. Is fearr na haeróga a chur san áit cheanna ar chrainn atá ann cheana féin agus is fearr crainn a chur san áit cheanna ar láithreacha atá ann cheana féin ó tharla go gcuirfeadh sé deireadh leis an éileamh atá ann láithreacha do chrainn nua a chruthú ar fud an Chontae ag teacht leis na moltaí i dTreoirlínte an Rialtais ar Aeróga agus ar Struchtúir Tacaíochta. Déanfar láthair na n-aeróg ar struchtúir atá ann cheana féin ar nós píolóin agus aeróga leictreachais a spreagadh de réir mar is cuí. Is príomhuirlis é measúnú iarmharta amhairc in imthosca cuí chun scrúdú a dhéanamh ar an méid tionchar a bheidh ag struchtúr beartaithe ar an timpeallacht tíosach.

Is ceist eile í Cúinsí Sláinte a ardaítear go minic maidir le tograí crann & aeróg. Leanann an Chomhairle treoracha an Rialtais dá dtagraítear thuas a bhfuil ráiteas iontu faoi ghnéithe Sláinte & Sábháilteacha agus an riachtanas go gcuireann iarratasóirí pleanála ráiteas comhlíonta le Treoirlínte an Chumainn Idirnáisiúnta um Chosaint Radaíochta (IRPA) nó a chomhionann Eorpach ar fáil chomh maith le fianaise go gcloíonn an feistiú atá beartaithe le na teoirlínte sin. Tugann ceadúnú teileafónaíochta soghluaiste aghaidh ar astuithe lena chinntiú go gcloíonn said le caighdeáin idirnáisiúnta agus dá bhrí sin luann Treoirlínte an Rialtais nach ábhar é monatóireacht d'údarais phleanála.

4.3.2 Cuspóirí

TC-O-1: Forbairt agus seachadadh líonra teileacumarsáide inbhunaithe ar fud an Chontae a éascú trí raon córas teileacumarsáide, a forbraíodh agus aird chuí á thabhairt ar an oidhreacht nádúrtha agus thógtha agus ar bhreithnuithe comhshaoil.

TC-O-2: Tacú le himlonnú na Scéime Leathanbhanda Náisiúnta, na Scéime Leathanbhanda d'Áitribh Tuaithe nach bhfuil Freastal á dhéanamh orthu agus tionscadail chomhchosúla agus é sin a éascú faoi réir phleanáil cuí agus forbairt inbhunaithe an cheantair.

4.3.3 Beartais

- TC-P-1** Is beartas de chuid na Comhairle é imlonnú na Scéime Leathanbhanda Náisiúnta, na Scéime Leathanbhanda d'Áitribh Tuaithe nach bhfuil Freastal á dhéanamh orthu agus tionscadail chomhchosúla a éascú faoi réir aon srianta a eascraíonn as na hainmniúcháin comhshaoil idirnáisiúnta/náisiúnta agus faoi réir phleanáil chúí agus forbairt inbhuanaithe an cheantair.
- TC-P-2** Is beartas de chuid na Comhairle é Líonra Gan Sreang ICT (line radhaic) a chosaint. Déanfar tograí forbartha a thiteann laistigh den líonra a bhreithniú i gcomhchomhairle le Roinn Córás Eolais Chontae Dhún na nGall. Sa chás go mbreithneofar go bhfuil tionchair dhiúltacha ag an togra forbartha ar an líonra, éileofar ar an bhforbróir bearta a aithint agus a chur i bhfeidhm chun an bac seo a sháru. Tá an líonra leagtha amach i Léarscáil uimh.6. Cuirfear eagrán atá uasghrádaithe ar fáil thar thréimhse an Phlean trí www.donegalcoco.ie chun uasghráduithe agus forbairtí ar an líonra a léiriú de réir mar a dhéantar iad.
- TC-P-3** Is beartas de chuid na Comhairle é go gcuirfear aeróga nua nó aeróga a chuirfear in áit na seanchinn san áit chéanna ar chrainn atá ann cheana féin agus go gcuirfear crainn nua a chur san áit chéanna agus a chur le chéile ar na láithreacha atá ann cheana féin, ach amháin, go gcuirfear cás iomlán le breithniú a dhéanamh air agus a bhfuil na doiciméid riachtanacha ar fad leis isteach in éineacht leis an iarratas ag miniú na n-imthosca sonracha a chuireann in aghaidh na n-aeróg seo a chur san áit chéanna agus/nó iad a chur le chéile. Lonnófar aeróga teileacumarsáide nua agus struchtúir thacaíochta de réir fhorálacha Telecommunications Antennae and Support Structures, Guidelines for Planning Authorities 1996, (nó mar a d'fhéadfaí a leasú) agus ní bheifear i bhfách leo de ghnáth in aice le scoileanna, struchtúir chaomhnaithe nó suíomhanna seandálaíochta agus séadchomharthaí eile; i mbailte móra agus sráidbhailte, mar a shainmhínítear in aon Phlean Ceantair Áitiúil nó clúdach Creat Lonnaíochta, déanfaidh oibreoirí dianiarracht lonnú in eastáit tionsclaíochta nó i dtailte atá criosaithe go tionsclaíoch.
- TC-P-4** Tá de bheartas ag an Chomhairle breithniú ar thograí maidir le haeróga teileacumarsáide taobh istigh de limistéir ainmnithe oidhreachtá tógtha, gnáthóga ainmnithe nó limistéir ardscéimhe ar leith mar a bhféadfaí aon aeróg nua a shuiteáil agus a lonnú ar dhóigh nach n-imríonn tionchar diúltach ar an radharc nó nach gcáilíonn an spéis a bhaineann le limistéar dá leithéid. Beidh aon togra maidir le haeróg faoi réir gach breithniú ábharach, ar a n-áirítear ainmniúcháin chomhshaoil agus breithnithe concláiste.
- TC-P-5** Tá de bheartas ag an Chomhairle breithniú ar thograí faoi choinne aeróga teileacumarsáide taobh istigh de limistéir ainmnithe oidhreachtá tógtha, gnáthóga ainmnithe nó limistéir ardscéimhe ar leith mar a bhféadfaí aon aeróg nua a shuiteáil agus a lonnú ar dhóigh nach n-imríonn tionchar diúltach ar an radharc nó nach gcáilíonn an spéis a bhaineann le limistéar dá leithéid. Beidh aon togra i leith struchtúir thacaíochta aeróga faoi réir gach breithniú ábharach, ar a n-áirítear faoi réir ainmniúcháin chomhshaoil agus breithnithe concláiste.
- TC-P-6** Is beartas de chuid na Comhairle é chun an iomarca infreastruchtúir as dáta agus/nó nach n-úsáidtear agus atá fanta sa tírdhreach tar éis a dháta úsáide éifeachtach a sheachaint, tabharfar cead pleanála do chrainn agus do thograí gaolmhara de thréimhse 5 bliana, agus éileofar go mbainfear as é agus go ndéanfar an láithreán a athshuíomh ar bhonn díchoimisúinaithe ach amháin sa chás go bhfaightear cead ar feadh 5 bliana breise.

TC-P-7 Is beartas de chuid na Comhairle é gur chóir bóithre rochtana a bhfuil baint acu le forbairt teileachumarsáide a leagan amach agus a thírdhreachú chun aon chur isteach ar radharc agus ar thimpeallacht an tírdhreacha a sheachaint agus ag an am céanna ag cloí le hAlt 6 den Treoir maidir le Gnáthóga agus ag féachaint do na cuspóirí caomhnaithe ábhartha, leasanna cáilitheacha agus bagairtí ar iontaofacht na láithreach Natura 2000.

4.4 Tuilte

Aidhm:

Tograí forbartha laistigh de thuilemhánna agus laistigh de cheantair eile a bhfuil baol tuilte iontu a bhainistiú ar bhealach leanúnach bunaithe ar sheachaint, ar laghdú agus ansin ar mhaolú agus chun measúnú cúramach a dhéanamh ar thograí forbartha a dhéanfaidh an baol tuilte in áiteanna eile níos measa d'fhonn an cur chuige céanna a ghlacadh maidir le scéimeanna den sórt sin.

4.4.1 Cúlra

Tarlaíonn tuilte aibhneacha go nádúrtha, ach ní féidir iad a chosc go hiomlán. In ainneoin sin, féachfaidh an Chomhairle baol den sórt seo a laghdú i gceantair leochaileacha. Leanann Dún na nGall ar aghaidh ag fulaingt de bharr maidhm tuilte áitiúla (m.sh Ráth Bhoth 2008, Bun Beag 2009) atá deacair tuar cruinn a thabhairt orthu mar gheall ar na hiliomad athróg a bhaineann le baol tuilte a mheasúnú, m.sh méid an dobharcheantair, cineál agus póiriúlacht na hithreach agus na geolaíochta, airde na dtáblaí screamhuisce, grádáin, an méid báistí a thiteann gach bliain, an líon aibhneacha, lochanna agus ceantair uirbeacha atá ann, tuilte taoide. Meastar go dtarlóidh tuilte níos minice agus níos measa mar gheall ar athrú aeráide. Tugann Aguisín C Tuairisc Chomhshaoil, tuilleadh eolais ar thionchair thuilte. Déanann tuilte cósta/abhann an baol tuilte i nDún na nGall níos measa. Ar fud Dhún na nGall, tá raon éagsúil tuilte a tharlaíonn agus déantar cur síos orthu thíos.

Aibhneacha – Tuilte as abhainn nó as sruthchúrsa eile.

Báistiúil – Tuilte a bhaineann le stoirmeacha toirní samhraidh comhiompach nó titim ard báistí. D'fhéadfadh go mbeadh an titim báistí ró-ard agus go mbeadh an sruth iomarcach don uisce dromchla agus do chórais draenála faoin talamh. Is foinse tábhachtach é an easpa cumais sa líonra draenála uirbeach ó thaobh tuilte de, mar a tugadh le fios le linn roinnt samhraidh anuas.

Cósta/Inbhearach – Tuilte ó shruthanna taoide, i.e. an idirghníomhaíocht idir aibhneacha agus an fharraige, ach bíonn leibhéil na taoide chun tosaigh i bhformhór na gcásanna.

Screamhuisce – Tarlaíonn tuilte mar gheall go n-éalaíonn screamhuisce as an talamh nuair a ardaíonn an tábla uisce go dtí leibhéal na talún nó os a chionn. Is tuilte áitiúla a bhíonn i gceist le tuilte screamhuisce agus cé go n-ardaíonn leibhéal an uisce go mall, d'fhéadfadh go mbeadh an t-uisce ann ar feadh tréimhsí fada ama. Dá bhrí sin, is é damáiste suntasach do mhaoin seachas an baol báis a bhíonn mar thoradh go minic ar thuilte den sórt sin.

Reachtaíocht agus Treoir

In 2007, tháinig an Treoir Tuilte 2007/60/EC i bhfeidhm. Éilítear ar Bhallstáit measúnú a dhéanamh le féachaint a bhfuil a sruthchúrsaí agus a gcóstaí i mbaol tuilte, agus éilítear orthu léarscáil a dhéanamh de mhéid na dtuilte agus de na sócmhainní agus na daoine atá i mbaol sna ceantair seo roimh 2015 agus bearta leordhóthanacha agus comhordaithe a ghlacadh chun an baol seo a laghdú.

I mí na Samhna 2009, d'fhoilsigh an Roinn Comhshaoil, Oidhreachta agus Rialtais Áitiúil 'An Córas Pleanála agus Bainistíochta Baoil Tuilte – Treoirlínte d'Údaráis Phleanála'. Laistigh den fhráma ama

seo, ní mór go dtabharfadh na pleananna forbartha aghaidh ar an mbaol tuilte tríd na measúnuithe baoil tuilte riachtanacha, lena n-áirítear léarscáileanna de na saincheantair tuilte, a bheith i bhfeidhm acu ag na céimeanna ríthábhachtacha déanta cinntí agus ní mór aon leasú ina dhiaidh sin a bhreithniú. Úsáideadh aon eolas faoi thuilte a bhí ar fáil don Chomhairle chun an Plean seo agus na Creatáil Bailte a chur le chéile. (Aguisín A).

Is í Oifig na nOibreacha Poiblí (OPW) an phríomhghníomhaireacht maidir le bainistiú tuilte agus tá sí ag forbairt léarscáileanna tuilte táscacha agus Léarscáiliú Measúnaithe agus Bainistíochta Baoil Tuilte Dobharcheantair (CFRAM – staidéar atá bunaithe ar dhobharcheantar lena mbaineann measúnú ar an mbaol tuilte i ndobharcheantar mar aon le straitéis a bhunú chun an baol sin a bhainistiú chun an drochthionchar ar dhaoine, ar mhaoine agus ar an timpeallacht a laghdú). Tá siad seo dlite faoi 2013 agus ina ndiaidh be na Pleananna Bainistíochta Riosca Tuile Dobharcheantair (PBRTD) faoi 2015. Déanfar an baol tuilte a mheasúnú ó thaobh an tionchair is dóigh a bheith aige ar ‘Ghlacadóirí’ aitheanta ar nós daoine, maoine, scoileanna, ospidéal, gléasraí cóireála dramhuisce. Mura dtabharfar an obair seo chun críche, féachfaidh Comhairle Chontae Dhún na nGall forbairt laistigh de thuilemhánna agus laistigh de cheantair eile a bhfuil baol tuilte iontu a bhainistiú ar bhealach leanúnach bunaithe ar sheachaint, ar laghdú agus ansin ar mhaolú. Tá riachtanas ann cur chuige cúramach a ghlacadh i leith tograí forbartha laistigh de cheantair a bhfuil stair tuilte ag baint leo. Dá réir sin, is féidir na táscairí seo a leanas a úsáid roimh fhoilsiú an CFRAMS chun an baol tuilte a mheasúnú.

Áitítear ar na táscairí sin:

1. Léarscáileanna Tuilte Stairiúla www.floodmaps.ie - Léarscáiliú agus foinse sonraí do thuilte ar fud an Chontae.
2. Léarscáileanna Ithreach Gláracha www.gsi.ie - Léarscáileanna a léiríonn ceantair ina bhfuil ithir ghlárach agus inár cruthaíodh limistéir talún as sil-leaganacha dríodracha á tháinig as cosáin uisce roimhe seo.
3. Léarscáileanna Talún Tairbhiúla OPW – Go ginearálta, aithníonn na léarscáileanna ar www.floodmaps.ie na scéimeanna draenála talmhaíochta.
4. Léarscáiliú Tuilte Cósta OPW (Le fáil ag deireadh 2011 don Iarthar/don Iarthuaisceart ón OPW).
5. Aithníodh ceantair sna léarscáileanna 6" OSI mar cheantair atá ‘I mBaol Tuilte’. Taispeánann na léarscáileanna seo ceantair ina bhfuil fásra réisc fosta, agus tagann fás mór orthu i dtuilemhánna.
6. Cuairt ar an Láthair – Is táscairí iontacha ag leibhéal na láithreach iad topagrafaíocht áitiúil agus gnéithe ar nós lintéir a bhféadfadh tuilte áitiúla a bheith mar thoradh orthu mar aon le marcanna de leibhéal ard uisce ar fhoirgnimh agus aon scoilt de bharr damáiste uisce. Léiríonn fásra ar nós bogshifíní saincheantair tuilte.
7. Eolas áitiúil deimhnithe.
8. Réamhléarscáileanna Measúnaithe Riosca Tuilte (RRT).

Cur chuige Leanúnach/Scála Baoil Tuilte

Úsáideoidh an Chomhairle an Cur Chuige leanúnach i leith tograí forbartha de réir Táblaí 16 agus 17 agus i leith an ‘Scála Baoil Tuilte’ A-C maidir leis na dóchúlachtaí Arda – Measartha a bhaineann le tarlú tuilte chun tograí forbartha a mheas. Tabharfaidh foilsiú an CFRAMA tuilleadh eolais don chur chuige leanúnach agus déanfar na himpleachtaí don bheartas a glacadh leis a bhreithniú agus más gá tionscnófar athrú ar an bPlean Forbartha Contae.

Crios A – Seans ard go dtarlóidh tuile, i.e.) níos mó ná dóchúlacht 1% nó 1 as 100 as aibhneacha agus níos mó ná dóchúlacht 0.5% nó 1 i 200 as tuilte cósta.

Crios B – Seans measartha go dtarlóidh tuile, i.e.) idir dóchúlacht 0.1% nó 1 i 1,000 bliain agus 1% nó 1 i 100 bliain do thuilte abhann agus idir 0.1% nó 1 i 1,000 bliain agus 0.5% nó 1 i 200 do thuilte cósta.

Crios C – Seans íseal go dtarlóidh tuile, i.e.) níos lú ná 0.1% nó 1 i 1,000 bliain do thuilte abhann agus cósta araon). Clúdaíonn crios tuile C gach ceantar lasmuigh de Chriosanna A nó B.

Tábla 16 Leochaileacht Tuilte agus Treoir maidir le hÚsáid Talún

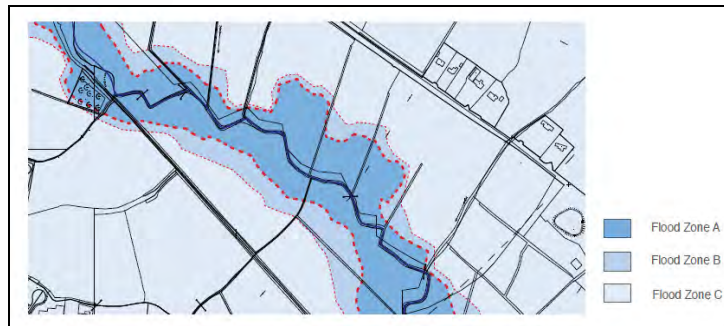
Aicme Leochaileachta	Úsáid Talún agus Cineálacha na Forbartha a bhfuil na nithe seo a leanas san áireamh leo
Forbairt Chomhoiriúnach Uisce	Infreastruchtúr rialaithe tuilte.
	Dugaí, muiríní agus céanna.
	Saoráidí Loingseoireachta.
	Tógáil long, deisiú agus baint ó chéile, próiseáil iasc le taobh na ndugaí agus cuisniú iasc agus gníomhaíochtaí comhoiriúnacha a bhfuil láthair in aice an uisce atá de dhíth orthu.
	Áineas agus turasóireacht a bhfuil bunaithe ar an uisce (gan cóir codlata san áireamh).
	Stáisiúin garda tarrthála agus garda cósta.
	Spás oscailte taitneamhachtaí, spóirt agus áineasa lasmuigh agus saoráidí riachtanacha ar nós seomraí feistis, agus; codladh coimhdeach riachtanach nó cóiríocht chónaithe do bhaill foirne trí na húsáidí sa chatagóir seo (faoi réir rabhadh sonrath agus plean aslonnaithe)
Forbairt nach bhfuil chomh leochaileach	Foirgnimh a úsáidtear do na nithe seo a leanas: miondíolachán, fóillíocht, trádstóráil, tráchtáil, tionsclaíoch agus institiúidí neamhchónaithe.
	Talamh agus foirgnimh a úsáidtear do laethanta saoire nó do charbháin agus do champáil saoire turasóireachta neamhstatach, faoi réir rabhadh sonrath agus plean aslonnaithe.
	Talamh agus foirgnimh a úsáidtear do thalmhaíocht agus d'fhoraoiseacht.
	Cóireáil dramhaíola (seachas dramhaíol líonta talún agus guaiseach)
	Obair agus próiseáil míonraí, agus;
	Infreastruchtúr iompair áitiúil.
Forbairt atá an-leochaileach	Ní mór go mbeadh stáisiúin Gardaí, otharcharr agus dóiteáin a bheith i bhfeidhm le linn tuilte.
	Ospidéal.
	Pointí rochtana agus fágála éigeandála.
	Scoilleana.
	Tithe cónaithe, hallaí cónaithe mac léinn agus brúnna.
	Ionaid cúraim cónaithe, ionaid leanaí agus ionaid seirbhísí sóisialta.
	Carbháin agus páirceanna tithe soghluaiste.
	Tithe cónaithe a dearadh, a tógadh nó a cuireadh in oiriúint do dhaoine scothaosta nó, do dhaoine eile atá faoi bhac gluaiseachta, agus:
	Infreastruchtúr riachtanach ar nós iompar príomha agus dáileadh fóntas, lena n-áirítear stáisiúin chumhachta a ghineann leictreachas agus fo-stáisiúin, cóireáil uisce agus séarachais, agus foinsí suntasacha truaillithe a d'fhéadfadh a bheith ann dá dtarlódh tuilte.

Foinse – Treoirínte Córais Phleanála agus Bainistíochta Baoil Tuilte d'Údarás Phleanála, Samhain 2009, An Roinn Comhshaoil, Oidhreacht agus Rialtais Áitiúil.

Tábla 17: Maitrís Leochaileachta do Cheantair Uirbeacha (Féach Fíor 4 thíos)

	Saincheantar Tuilte A Dóchúlacht Ard	Saincheantar Tuilte B Dóchúlacht Mheasartha	Saincheantar Tuilte C Dóchúlacht Íseal
Forbairt Chomhoiriúnach Uisce	Forbairt chuí	Forbairt chuí	Forbairt chuí
Forbairt nach bhfuil comhleochaileach	Tástáil firinnithe ag teastáil	Forbairt chuí	Forbairt chuí
Forbairt atá an-leochaileach	Tástáil firinnithe ag teastáil	Tástáil firinnithe ag teastáil	Forbairt chuí

Fíor 4: Sampla – Saincheantair Tuilte A, B agus C



4.4.2 Cuspóirí

- F-O-1:** Gach togra forbartha a mheasúnú de réir na dTreoirlínte Córais Phleanála agus Bainistíochta Baoil Tuilte d’Údaráis Phleanála, Samhain 2009, de chuid na Roinne Comhshaoil, Oidhreachta agus Rialtais Áitiúil.
- F-O-2:** Cur chuige leanúnach a ghlacadh i leith bainistíochta baoil tuilte agus an láthair d’fhorbairt nua á mheasúnú bunaithe ar sheachaint, laghdú agus maolú bhaol tuilte; agus
- F-O-3:** Measúnú baoil tuilte a chuimsiú nuair is cuí isteach sa phróiseas déanta cinntí maidir le hiarratais phleanála agus achomhairc phleanála.
- F-O-4:** A chinntiú go gcloífear le riachtanais dlí an AE agus náisiúnta maidir leis an timpeallacht thógtha agus caomhnú an dúlra ag gach céim den bhainistíocht baoil tuilte agus go gcloífear le hAirteagail 6 den Treoir maidir le Gnáthóga ag féachaint do na cuspóirí caomhnaithe cuí, don leas cháilitheach agus do na bagairtí i leith iontaofacht láthair Natura 2000.

4.4.3 Beartais

- F-P-1** Is beartas de chuid na Comhairle é a chinntiú go gcloífidh gach togra forbartha leis na Treoirínte Córais Phleanála agus Bainistíochta Baoil Tuilte d'Údaráis Phleanála, Samhain 2009, de chuid na Roinne Comhshaoil, Oidhreachta agus Rialtais Áitiúil.
- F-P-2** Is beartas de chuid na Comhairle é tograí forbartha a bhainistiú laistigh de thuilemhánna agus laistigh de cheantair eile a bhfuil baol tuilte iontu a bhainistiú ar bhealach leanúnach bunaithe ar sheachaint, ar laghdú agus ansin ar mhaolú.
- F-P-3** Is beartas de chuid na Comhairle é tograí forbartha a dhéanfadh an baol tuilte in áiteanna eile níos measa a mheasúnú go cúramach d'fhonn an cur chuige leanúnach céanna a ghlacadh do scéimeanna den sórt sin.
- F-P-4** Is beartas de chuid na Comhairle é prionsabal réamhchúraim a fhostú trí úsáid a bhaint as an gcur chuige leanúnach i dtreo tograí forbartha ina bhfuil baol tuilte aitheanta iontu agus an úsáid is fearr a bhaint as an eolas atá ar fáil lena n-áirítear na Táscairí Baoil Tuilte, ach amháin sa chás go mbíonn sé fírinne (féach F-P-7) go bhfuil forais inbhuanaithe níos leithne ann d'fhorbairt chúil agus gur féidir an baol tuilte a bhainistiú chuig leibhéal inghlactha gan an baol tuilte in áiteanna eile a ardú agus an baol tuilte foriomlán a laghdú nuair is indéanta sin.
- F-P-5** Is beartas de chuid na Comhairle é a éileamh go gcuirfidh iarratasóirí/forbróirí 'Measúnú Baoil Tuilte' agus nó 'Áirimh Dhraenála Uisce Dromchla' ó dhaoine cuícháilithe isteach nuair is cuí faoi réir na dTreoirínte Bainistíochta Riosca Tuile, 2009 (nó mar a nuashonraítear).
- F-P-6** Is beartas de chuid na Comhairle é gan forbairt a cheadú nuair nach ndearnadh saincheisteanna tuilte a réiteach go rathúil nó nach féidir iad a réiteach go rathúil agus/nó má tá baol tuilte iarmharacha nach féidir glacadh leo fós os comhair na forbartha, na náititheoirí agus/nó na maoinne in áit éigin eile, lena n-áirítear inter alia, suas nó síos an tsrutha.
- F-P-7** Éileofar ar thograí forbartha i gceantair uirbeacha tástáil fírinne a dhéanamh de réir na maitrise leochaileachta (tábla 17) agus de réir S.5.15 na dTreoirínte um Bainistíocht Riosca Tuilte (DEHLG), ag leagan amach go gcomhlíonann siad na critéir seo a leanas:
1. Tá an lonnaíocht ina sprioc fáis faoin Straitéis Spáis Náisiúnta , faoi na Treoirínte Pleanála Réigiúnacha nó faoi Straitéis Lonnaíochta an Chontae.
 2. Meastar go mbeidh úsáid na dtailte don togra áirithe nó don fhorbairt áirithe riachtanach le pleanáil chúil agus forbairt inbhuanaithe na lonnaíochta uirbí a bhaint amach agus, go háirithe:
 - a. Beidh sí ríthábhachtach athnuachan agus/nó leathnú lár na lonnaíochta uirbí a éascú;
 - b. Beidh tailte suntasacha a ndearnadh forbairt orthu roimhe seo agus/nó nach bhfuil a dhóthain úsaide á baint astu san áireamh;
 - c. Tá sí laistigh de chroílár lonnaíochta uirbí bunaithe nó lonnaíochta uirbí ainmnithe, nó tadhlach leis;
 - d. Beidh sí ríthábhach le fás uirbeach dlúth agus inbhuanaithe a bhaint amach; agus
 - e. Ní mór d'iarratasóir ráiteas pleanála a chur isteach le taispeáint cad chuige a measann siad nach bhfuil aon tailte oiriúnacha eile ann faoi choinne na húsáide

nó an chineáil forbartha áirithe atá ann i limistéir ar lú an riosca tuilte dóibh laistigh de chroílár na lonnaíocht nó tadhlaigh leis.

3. Is féidir measúnacht riosca tuilte ar leibhéal oiriúnach sonraíochta, a léiríonn gur féidir riosca tuilte don fhorbairt a bhainistiú go leordhóthanach agus nach mbeidh úsáid ná forbairt na dtailte ina n-údar le tionchar díobhálach aon áit eile. NB. Is cóir inghlacthacht nó neamh-inghlacthacht aon leibhéal riosca do limistéir cónaitheach a shocrú ach breithniú ar an fhorbairt atá beartaithe agus ar an chomhthéacs áitiúil agus is cóir cur síos air sa mheasúnacht riosca tuilte ábhartha.
4. Breithnítear an fhorbairt a bheith riachtanach le cuspóirí a bhaineann le pleanáil chúí agus forbairt inbhuanaithe an cheantair a chomhlíonadh.

F-P-8

I gceantair tuaithe, ní mór go gcuirfí Measúnú Baoil Tuilte agus tástáil fírinne isteach le gach togra forbartha laistigh de cheantair a bhfuil dóchúlacht ard nó dóchúlacht mheasartha tuilte ag baint leo, agus beidh siad faoi réir gnáthchritéir pleanála agus comhshaoil agus beartas eile ábhartha sa Plean Forbartha seo. Ní mór don tástáil fírinne sa chás seo, na nithe seo a leanas a dheánamh:

1. An riachtanas atá ann go ndéanfar an togra forbartha ar an talamh atá i gceist seachas áit éigin eile atá níos oiriúnaí agus níos inbhuanaithe lasmuigh de cheantair tuilte ard nó mheasartha.
2. Is féidir measúnú baoil tuilte a bhfuil leibhéal cuí sonraí ag baint leis agus a léiríonn gur féidir an baol tuilte i leith na forbartha a bhainistiú go leordhóthanach agus ní chruthóidh úsáid nó forbairt na dtailte drochthionchair nach féidir glacadh leo in áiteanna eile. NB. Ní mór breithniú a dhéanamh sula nglacfar nó eile le haon baol cónaithe maidir leis an bhforbairt atá beartaithe agus an gcomhthéacs áitiúil agus ní mór cur síos a dhéanamh ar an mbaol sin sa mheasúnú baoil tuilte ábhartha.
3. Breithnítear go bhfuil an fhorbairt riachtanach chun cuspóirí pleanála cuí agus forbartha inbhuanaithe an cheantair a bhaint amach.

F-P-9

Is beartas de chuid na Comhairle é úsáid na gCóras Inbhuanaithe Draenála Uirbeacha (SUDs), na gceantar maolaithe tuilte, scaoileadh rialaithe na n-uiscí dromchla agus úsáid na spásanna oscailte do dhromchlaí crua leath-thréscaoilteacha a chur chun cinn do thograí forbartha cuí.

F-P-10

Is beartas de chuid na Comhairle é ról nádúrtha na dtuillemhánna mar bhealach maolaithe tuilte a dhaingniú agus a chur chun cinn in imthosca cuí. D'fhéadfaí ceantair talmhaíochta agus spásanna oscailte folmha laistigh de thuillemhánna a bhreithniú mar cheantair agus mar spásanna atá oiriúnach d'fhorbairt mar limistéir taitneamhachta/áineasa agus páirceanna poiblí foirmiúla, ó tharla go bhfeidhmíonn siad fosta mar dhobharcheantair tuilte.

F-P-11

Is beartas de chuid na Comhairle é forbairt na n-oibreacha feabhsúcháin tuilte fadtéarmacha agus gearrthéarmacha a éascú, lena n-áirítear claífoirt, cosaintí farraige, cainéil draenála, locháin maolaithe chun baol tuilte agus an damáiste a dhéantar do shlite beatha, do mhaoine agus do ghnólachtaí a mhaolú faoi réir breithnuithe comhshaoil ar a n-áirítear tionchar féideartha ar uiscí sliolgéis ainmnithe agus, do bharcheantair dúilicíní pearla fionnuisce agus chomhlíonadh Airteagal 6 den Treoir maidir le Gnáthóga.

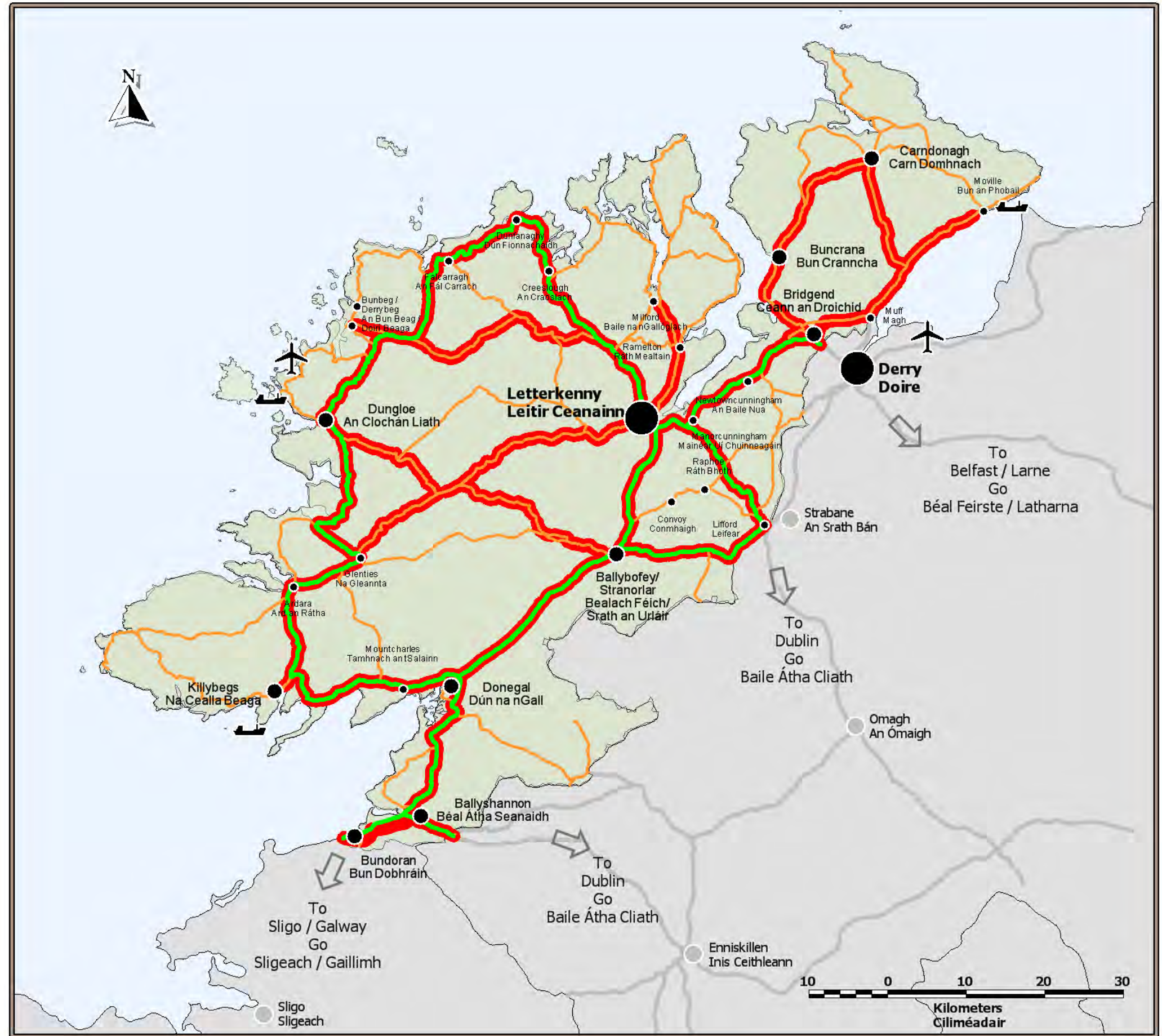
**County Donegal
Development Plan
2012 - 2018**

**Plean Forbartha
Contae Dhún na nGall
2012 - 2018**

Map 3 / Léarscáil 3

**Strategic Transport Network
Líonra Iompair Straitéiseach**

- Strategic Road Network
Gréasán Bóithre Straitéiseacha
- National Roads
Bóithre Náisiúnta
- Regional Roads
Bóithre Réigiúnacha
- Airport
Aerfort
- Strategic Ports
Calafort Straitéiseach






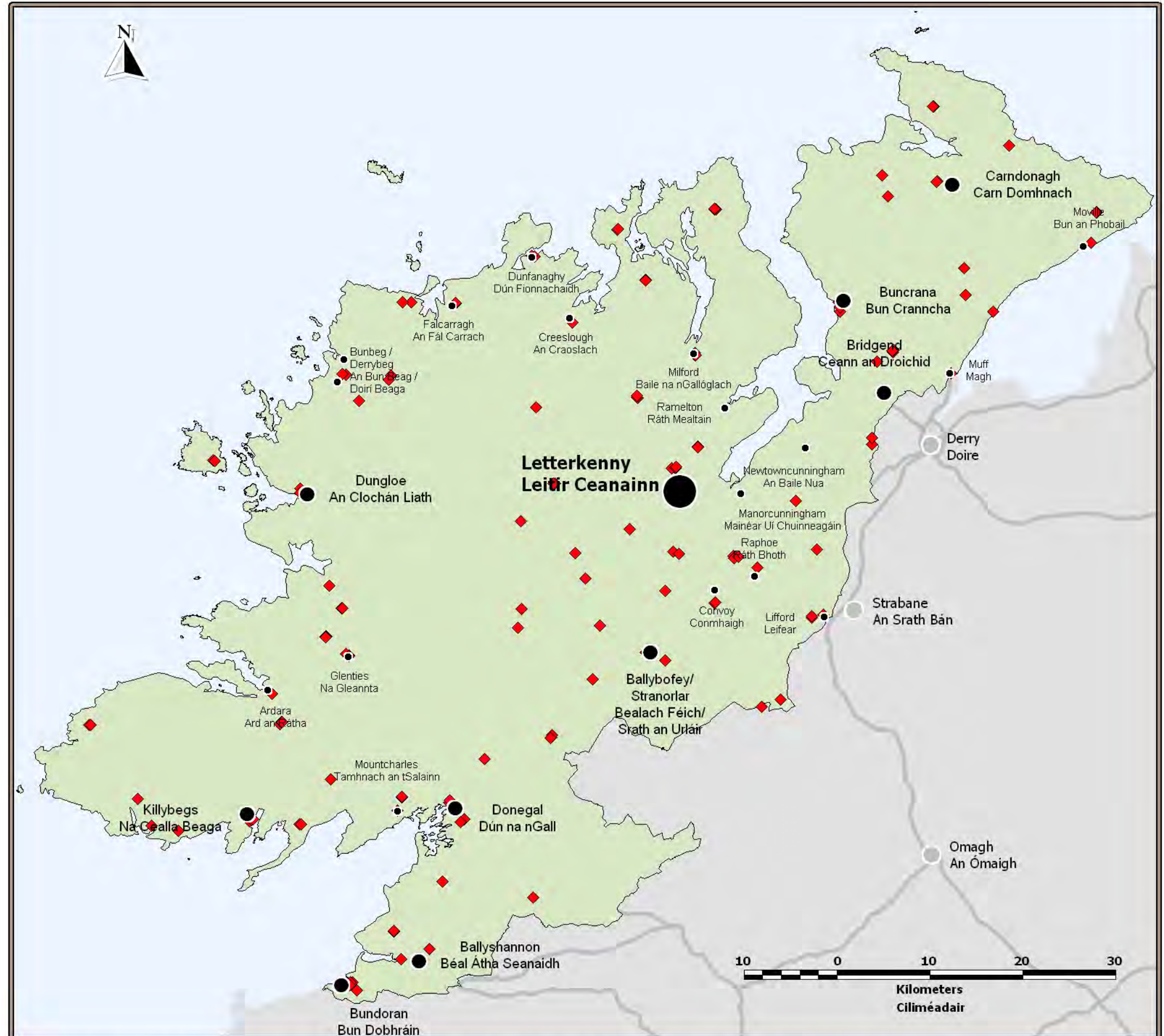
**County Donegal
Development Plan
2012 - 2018**

**Plean Forbartha
Contae Dhún na nGall
2012 - 2018**

Map 5 / Léarscáil 5

**Mobile Telecommunications
Network
Gréasán Teileachumarsáide
do Ghutháin Fóca**

 Licensed Mobile
Telecommunications Equipment
Trealamh Teileachumarsáide
Soghluaisite Ceadúnaithe



Source - Donegal County Council
Foinse - Comhairle Chontae Dhún na nGall

Ordnance Survey Ireland data reproduced under OSI Licence Number 2012/02/CCMA/Donagel County Council. Unauthorised reproduction infringes Ordnance Survey Ireland and Government of Ireland copyright. Ordnance Survey Ireland, 2012. Donegal County Council, 2012.
Sonraí de chuid Shuirbhíreachtí Ordnaís Éireann arna atáirgeadh faoi Umhír Cheadúnais SOÉ 2012/02/CCMA Comhairle Contae Dhún na nGall, Má dhéantar é seo a atáirgeadh gan údarás, sáróidh sé cóipcheart Shuirbhíreacht Ordnaís Éireann agus Rialtas na hÉireann, Shuirbhíreacht Ordnaís Éireann, 2012. Comhairle Contae Dhún na nGall, 2012.

To be read in conjunction with relevant accompanying text contained in the front section of this appendix as well as other relevant objectives & policies of the CDP.
Le léamh i gcomhar leis an téacs ábhartha tionlacáin atá chun tosaigh sa chuid seo den aguisín chomh maith le cuspóirí agus beartaís ábhartha eile sa PFC.





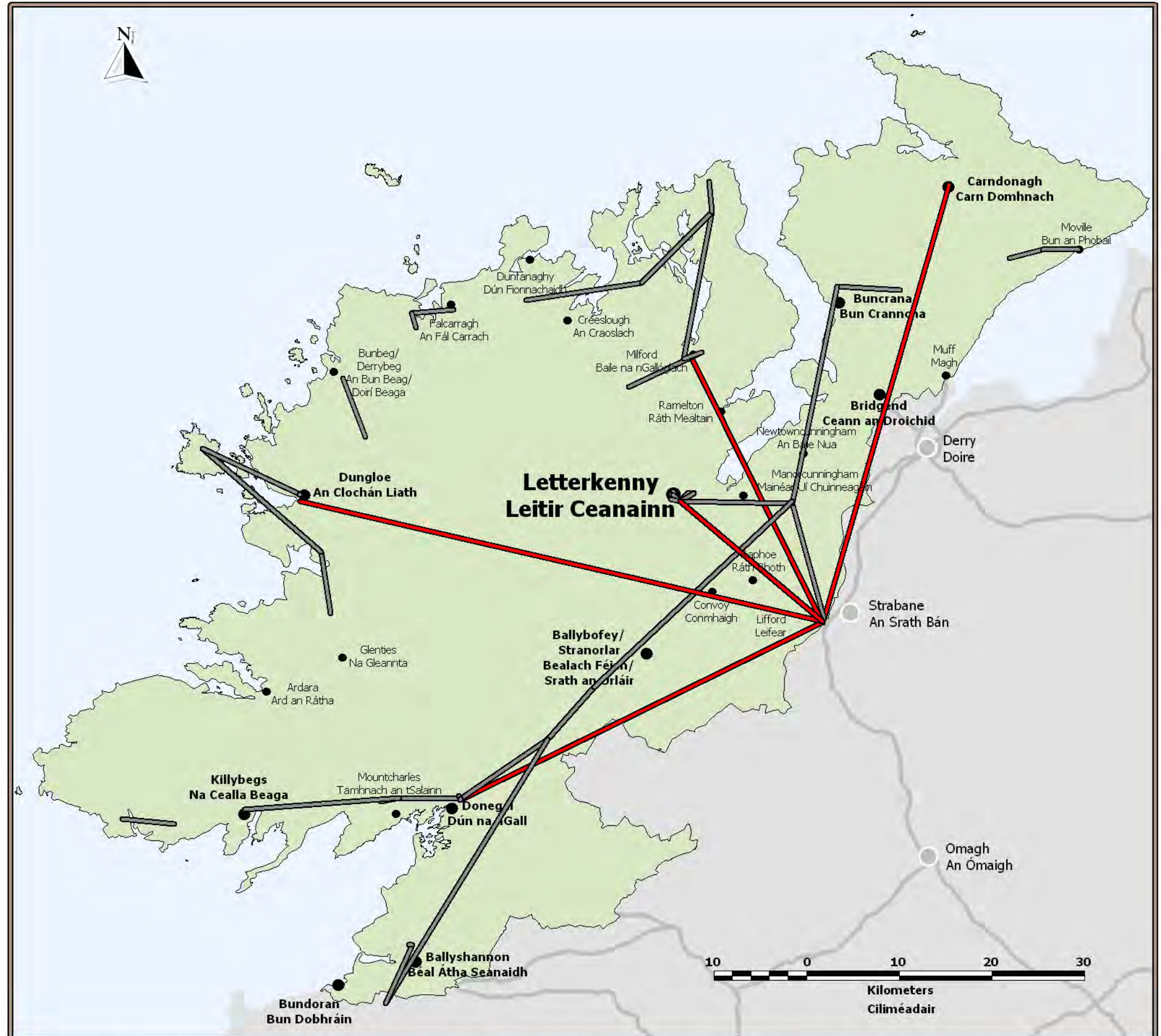
**County Donegal
Development Plan
2012 - 2018**

**Plean Forbartha
Contae Dhún na nGall
2012 - 2018**

Map 6 / Léarscáil 6

**Major ICT Wireless Network
(Line of Sight)
Mórlíonra ICT gan Sreang
(Líne Amhairc)**

-  Wireless Routes
Bealaí gan sreang
-  Public Service Centre
Wide Area Network
Gréasán Achair Fhairsing
an Ionad Seirbhíse Pobail



Source - Donegal County Council
Foinse - Comhairle Chontae Dhún na nGall

Ordnance Survey Ireland data reproduced under OSI Licence Number 2012/02/CCMA/Donaghal County Council. Unauthorised reproduction infringes Ordnance Survey Ireland and Government of Ireland copyright. Ordnance Survey Ireland, 2012, Donegal County Council, 2012.
Sonraí de chuid Shuirbhíreachtaí Ordánais Éireann arna atáirgeadh faoi Uimhir Cheadúnais SOÉ 2012/02/CCMA Comhairle Contae Dhún na nGall. Má dhéantar é seo a atáirgeadh gan údarás, sáróidh sé cóipcheart Shuirbhíreachtaí Ordánais Éireann agus Rialtas na hÉireann, Shuirbhíreachtaí Ordánais Éireann, 2012, Comhairle Contae Dhún na nGall, 2012.

To be read in conjunction with relevant accompanying text contained in the front section of this appendix as well as other relevant objectives & policies of the CDP.
Le léamh i gcomhar leis an téacs ábhartha tionlacáin atá chun tosaigh sa chuid seo den aguisín chomh maith le cuspóirí agus beartaí ábhartha eile sa PFC.

Caibidil 5 **Tithíocht**

**Straitéis Tithíochta, Tithíochta Uirbeach, Tithíocht
Tuaithe, Cóiríocht don Lucht Siúil.**



Caibidil 5 Tithíocht

5.1 Straitéis Tithíochta

5.1.1 Culrá

Ullmhaítear an Straitéis Tithíochta faoi Chuid V den Acht um Pleanáil agus Forbairt 2000 – 2010 chun leibhéal soláthair tithíochta a dhéanfaidh freastal ar na riachtanais tithíochta gach earnáil den daonra a spreagadh agus a éascú laistigh de na ceantair atá clúdaithe ag Pleananna Forbartha na nUdarás Áitiúil aonair.

Déanann an straitéis iniúchadh ar riachtanais tithíochta an daonra amach anseo i dteannta leis an riachtanas a cheapfar a bheidh ann do thithíocht sóisialta agus inacmhainne. Tugann an straitéis aghaidh ar an riachtanas atá ann do mheascán cineálacha tithe amach anseo ag teacht leis an gCroí-Straitéis agus leis na spriocanna fáis daonra a aithníodh i gCaibidil 2.

Aithníonn an tAcht chomh maith go bhfolárfaidh an straitéis tithíochta, mar bheartas ginearálta, go gcoinneofar céatadán sonraithe, nach mbeidh níos mó ná 20% den talamh críosaithe d'úsáid chónaithe chun tithíocht sóisialta agus inacmhainne a sholáthar.

Forálann an Straitéis Tithíochta d'athbhreithniú i gcomhthéacs na Croí-Straitéise, éileamh ar thithíocht sóisialta agus inacmhainne agus ar sholáthar beartaithe. Déanann an anailís seo comparáid leis an méid atá leagtha amach sa Straitéis Tithíochta roimhe seo ach tá aird ar fhorálacha agus ar riachtanais an Achte um Pleanáil agus Forbairt 2000-2010 agus ar na Treoirínte Pleanála Réigiúnacha 2010. Ó thaobh na gcuspoirí, leanann an Straitéis Tithíochta seo le 15% de thalamh atá críosaithe d'úsáid chónaithe nó mheasctha agus do thithíocht sóisialta agus inacmhainne a choimeád. Cuireann an straitéis seo, ina dhiaidh sin, le bunús chuspóirí na Straitéise Tithíochta 2006-2012 chun aghaidh a thabhairt mar shampla ar bheartas tithíochta, ar idirscaradh sóisialta, ar éileamh ar thithíocht agus ar na meicníochtaí chun freastal ar riachtanas tithíochta.

Ba chóir an Straitéis a léamh i gcomhar le Croí-Straitéis an Phlean seo a leagann amach na forálacha maidir le spriocanna daonra a dháileadh, leis an ordlathas lonnaíochtaí (Tagraíonn Léarscáil 1) agus le teilgin daonáirimh do phríomhlonnaíochtaí. Déanann an Croí-Straitéis agus an Straitéis Tithíochta fócas in athuair ar phatrún fáis cónaithe trí chur chuige faoi stiúir ag plean agus bunaithe ar fhianaise a dhéanfaidh soláthar d'fhorbairt ag suíomhanna a bhfuil cumas seirbhíse agus infreastruchtúir acu chun freastal a dhéanamh ar fhorbairt tithíochta nua.

Aithníonn an Chomhairle an soláthar suntasach aonad tithíochta arbh fhéidir a chur ar fáil trí eastáit tithíochta neamhchríochnaithe, ceadanna pleanála ar marthain agus réadmhaoin fholamh chomh maith leis na spriocanna daonra socraithe ag na Treoirínte Pleanála Réigiúnacha. Tugtar i dtábla 3 den den Chroí-Straitéis tuilleadh eolais ina leith seo laistigh de aicmí an ordlathais lonnaíochta. Spreagfar úsáid na sócmhainní ábharacha seo sa chéad dul síos ar son soláthar tithíochta sóisialta agus inacmhainne nuair is féidir.

Tithíocht Sóisialta agus Inacmhainne

Forálann Cuid V den Acht um Pleanáil agus Forbairt, 2000 nach mór don Straitéis Tithíochta Contae soláthar a dhéanamh do thithíocht sóisialta agus inacmhainne araon. Maidir leis sin, is é an sainmhíniú a thugann an straitéis ar thithíocht sóisialta ná tithíocht ar cíos ón Udarás Áitiúil, nó ó chomhlacht tithíochta comhoibritheach deonach nó cóiríocht a sholáthraítear tríd an Scéim Cóiríochta

Cíos. Sainmhínítear Tithíocht Inacmhainne mar thithe a bhfuil úinéirí ina gcónaí iontu nó úinéireacht roinnte/scéim cheannacháin incriminteach a sholáthraítear ag praghas níos ísle ná luach an mhargaidh.

An téileamh ar Thithíocht Sóisialta agus Inacmhainne agus ar Chóiríocht don Lucht Siúil

Ag deireadh 2010 measadh go raibh riachtanas tithíochta ag thart ar 2,500 duine ar an liosta feithimh Tithíochta sóisialta. Sa bhreis air sin tá líon suntasach daoine ina gcónaí i gcóiríocht phríobháideach ar cíos agus ag fáil forlónadh cíosa le níos mó ná ocht mí dhéag. Ó tharla go bhfuil forlónadh cíosa íníoctha le daoine a mheastar nach bhfuil in ann costas na cóiríochta a íoc as a n-acmhainní féin, meastar go bhfuil riachtanas tithíochta acu sin chomh maith. Nuair a ghlactar na daoine ar liosta feithimh na Comhairle agus na daoine a fhaigheann forlónadh cíosa ar feadh tréimhse níos mó ná ocht mí dhéag san áireamh tá an riachtanas iomlán cothrom le tuairim is 4,200. Léirigh an Clár Cóiríochta don Lucht Siúil 2009-2013 mar atá glactha ag an gComhairle Contae gur theastaigh cóiríocht do 91 teaghlach lucht siúil sa Chontae ag deireadh mhí Dheireadh Fómhair, 2008 agus tá siad sin san áireamh sa riachtanas tithíochta sóisialta foriomlán a aithníodh. D'aithin an Clár Cóiríochta don Lucht Siúil go raibh gá le trí (3) láthair neamhbhuana agus go gcaithfidh athbhreithniú a dhéanamh ar an ngá a bheadh leis an cheathrú ceann.

I dteannta na treochtaí sa mhargadh go ginearálta, tá laghdú suntasach tagtha ar an éileamh atá ar thithíocht inacmhainne. I rith 2010, thug an Chomhairle fiche (20) áit chónaithe inacmhainne nach raibh díolta ar léas do sholáthróirí tithíochta deonacha ar feadh tréimhse cúig (5) bliana lena leithroinnt ar dhaoine ar liosta feithimh na Comhairle. Déanfar athbhreithniú ar stádas na n-áiteanna cónaithe ag deireadh na tréimhse cúig (5) bliana.

Tá seasca (60) áit chónaithe cháilitheach leithdháilte ag an Chomhairle le díol faoin Scéim Cheannachán Incriminteach. Faoin scéim, íocann an ceannaitheoir praghas lascainithe ar áit chónaithe nua agus faigheann sé úinéireacht iomlán agus bíonn sé freagrach as í a chothabháil agus árachas a chur uirthi. Ó tharla gur scéim í seo nach bhfuil ach díreach tagtha isteach, níl mórán éilimh uirthi go fóill agus ní bheidh fios cén éileamh a bheidh uirthi go mbeidh tréimhse an phlean i bhfeidhm.

Soláthar Tithíochta Sóisialta agus Inacmhainne agus Cóiríocht don Lucht Siúil

Tá próiseas chun an bhéim ar sheachadadh tithíochta sóisialta a bhogadh ón spleáchas ar thógáil agus ar cheannacht chuig ról níos mó do mheicníochtaí seachadta níos solúbtha ar siúl anois le roinnt blianta anuas. In 2004 thug Tuarascáil 112 'Tithíocht in Éirinn, Beartas agus Feidhmíocht' de chuid na Comhairle Náisiúnta Eacnamaíoch agus Sóisialach (NESC) anailís thábhachtach ar na dúshláin atá roimh bheartas tithíochta sa mheántéarma. Formhuinigh an tuarascáil an gá a bhí ann le cur chuige solúbtha agus grádaithe maidir le tacaíocht tithíochta. D'fhorbair tuarascálacha NESC uimhir 113 agus 114 ina dhiaidh sin in 2005 dar teideal 'Stát Leasa Forbarthach' agus 'Daoine, Táirgiúlacht and Cuspóir' faoi seach dearcadh níos leithne ar gach seirbhís bunaithe ar 'chur chuige saolré' maidir le beartas sóisialta a fhorbairt. De réir an léargais sin, feictear riachtanas ar shlí níos diminiciúil, agus scrúdaítear rioscaí agus contúirtí atá roimh dhuine i sochaí na hÉireann agus na tacaíochtaí atá ar fáil dóibh ag céimeanna éagsúla den saolré. Leanáí, daoine óga, daoine in aois oibre, daoine scothaosta agus daoine faoi mhíchumas na príomhghrúpaí a aithníodh.

In 2007 d'fhoilsigh an Roinn Comhshaoil, Oidhreacht agus Rialtais Áitiúil Ráiteas ar Bheartas Tithíochta dar teideal 'Tithe Baile a Sheachadadh, Pobail Inbhuanaithe' agus d'fhorhuinigh sí coincheap an 'chur chuige saolré' i dtuarascálacha an NESC maidir lena mbeartas tithíochta a fhorbairt. Aithníonn an ráiteas an ról tábhachtach atá ag an stát maidir le tacaíocht a chur ar fáil do líonta tí nach bhfuil in ann freastal ar a riachtanas cóiríochta óna n-acmhainní féin. Déanfar foráil ar an tacaíocht sin trí chóras meicníochtaí tacaíochta solúbtha a chruthú a bheadh oiriúnaithe chun riachtanais ar leith na líonta tí a chur san áireamh ag cibé pointe ina bhfuil siad sa tsaoil ar dhóigh a chumasóidh rogha pearsanta agus féinriail.

Meastar dá réir sin go ndéanfar an Clár Infheistíochta Tithíochta Sóisialta (SHIP) a athlonnú agus a athbhunú chun leanúnachas soláthar a chinntiú ar bhonn inbhuanaithe. Beidh béim maidir le soláthar tithíochta amach anseo luite ar shraith mhéadaithe roghanna nach mbaineann le tógáil lena n-áirítear:

Tionscnamh Léasaithe Tithíochta Sóisialta

Scéim Cóiríochta Cíosa (RAS)

Ról Leathnaithe na hEarnála Deonaí agus Comhoibrí

Iasachtaí agus Deontais chun áiteanna cónaithe a cheannach/ a fheabhsú.

Is beag infheistíochta caipitil a bheidh i gceist maidir le tógáil nó ceannacht na n-údarás áitiúil agus cuirfear cibé maoiniú caipitil atá ar fáil in ord tosaíochta chun freastal ar riachtanais speisialta, chun tacú le hathghiniúint agus chun an stoc tithíochta a fheabhsú. Is trí na meicníochtaí sin a thiocfaidh formhór an chóiríochta a bheidh á sholáthar don Lucht Siúil. Is í an earnáil Dheonach agus Chomhoibríoch den chuid is mó a sheadadfaidh na tionscnaimh tógála as an nua amach anseo maidir le gnáth-thithíocht sóisialta trí mheicníochtaí tógála lena léasú agus meicníochtaí airgeadais nuálacha eile. Cuireann an Chomhairle na scéimeanna deonacha, an Scéim Chúnamh Caipitil ach go háirithe, chun cinn agus leanfaidh sí leis sin, trí chruinnithe idirghníomhaireachta le Feidhmeannacht na Seirbhíse Sláinte. Díreoidh an Chomhairle ar chásanna riachtanas speisialta nuair is léir nach bhfuil an clár tithíochta sóisialta a bhaineann le tógáil as an nua, scéim léasaite/cóiríochta cíosa in ann freastal ar riachtanais na gcliant sin.

Mar gheall ar na deacrachtaí a bhí ag an Chomhairle maidir le diúscairt na n-aonad inacmhainne atá ann cheana agus mar gheall ar an mhoill sa mhargadh tithíochta go ginearálta, ní mheastar go mbeidh foráil ar bhreis thithíocht inacmhainne mar ghné shuntasach de chlár tithíochta na Comhairle go luath amach anseo. Coinneofar an seasamh maidir leis an Scéim Ceannacháin Incriminteach faoi athbhreithniú le linn shaolré an phlean.

B'éigean don údarás áitiúil athbhreithniú a dhéanamh ar a bheartas maidir le líonta talún oiriúnacha chun tithíocht sóisialta a sholáthar mar thoradh ar an athrú i mbeartas tithíochta sóisialta ar tagraíodh dó thuas go háirithe maidir leis an chlár tógála a bhfuil laghdú mór air. Níl sé i gceist an cúlsholáthar talún breise a fháil sa ghearrtéarma go dtí an meántéarma agus tá sé beartaithe anuas air sin an cúlsholáthar talún atá ann cheana a chothabháil seachas é a dhiúscairt mar ullmhúchán ar éilimh amach anseo do sholáthar tithíochta nach mbeifí in ann a sheadadadh trí shraith roghanna nach mbaineann le tógáil.

Ag Freastal ar Riachtanais

Bainfaidh an fhreagairt ar riachtanas tithíochta le raon tionóntachtaí a leithdháileadh faoi Chlár Tithíochta Sóisialta na Comhairle agus faoin gClár Tithíochta Deonaí, an Scéim Cóiríochta Cíosa, soláthar cúnaimh i bhfoirm scéimeanna iasachtaí agus an clár cóiríochta don Lucht Siúil.

Chun freastal ar na riachtanas sin, beidh fóirghá le treoir maidir le hinfhaighteacht na mbeart gníomhachtaithe éagsúla chun tacaíocht tithíochta sóisialta a sholáthar. Cé go mbeidh cur i bhfeidhm Cuid V den Acht um Pleanáil agus Forbairt mar ghné thábhachtach chun freastal ar riachtanas, ní bheidh ról chomh suntasach sin aige mar a samhlaíodh roimhe seo mar gheall ar an gcúlú suntasach i dtionscal na tógála. Maidir leis sin, ba chóir go leanfaí le Cuid V a chur i bhfeidhm i dtéarmaí 15% forchoimeádais do Thithíocht Sóisialta agus Inacmhainne.

Díreoidh an clár tithíochta sóisialta den chuid is mó ar sholáthar tithíochta tríd an Tionscnamh Léasaithe Tithíochta Sóisialta agus Scéim Cóiríochta Cíosa.

Maidir leis sin tá 201 aighneacht faighte ag an Údarás Áitiúil lena mbaineann 1145 aonad faoin gClár Léasaithe Sóisialta agus tá léasanna fadtéarmacha (10 mbliana) á mbaint amach ar bhonn leanúnach chun freastal ar riachtanas tithíochta sóisialta ar dhóigh shubstantiúil. Is í an Scéim Cóiríochta Cíosa go príomha a sholáthraíonn tithíocht sóisialta le 125 aistriú ar an meán chuig an gclár beartaithe ar bhonn bhliantúil. Leagann an Clár Cóiríochta don Lucht Siúil 2009-2013 amach spriocanna na Comhairle chun freastal ar riachtanais an Lucht Siúil trí tríocha (30) aonad cóiríochta buan a sholáthar

chomh maith le trí (3) láthair do chóiríocht neamhbhuan. Maidir le teaghlaigh lucht siúil atá faoi dhíon i ngnáthchóiríocht, tá lánpháirtíú níos fearr beartaithe.

Déanfaidh na bearta go léir atá beartaithe, mar aon le forbairt an chuir chuige 'saolré' maidir le measúnú an riachtanais tithíochta ag pointe ama ar leith freastal ar an riachtanas tithíochta sóisialta ar bhonn shubstaintiúil thar na 5 - 10 mbliana amach romhainn.

5.1.2 Cuspóirí:

HS-O-1: Cuirfidh an Chomhairle chun cinn agus déanfaidh sí forbairt ar choincheap tithíochta inoiriúnaithe saolré chun freastal ar riachtanais na ndaoine faoi mhíchumais, na ndaoine scothaosta, daoine singil agus ar riachtanais na ndaoine sin a mbíonn a gcúinsí teaghlaigh ag athrú.

Tabharfar tosaíocht do luathaithe riachtanas ó thaobh tithíochta inoiriúnaithe saolré mar aon le sainoiriúnú iomchuí ar mheascán cineálacha tithíochta chun freastal ar na riachtanais aitheanta.

HS-O-2: Comhairle a chur ar fáil trí Aonaid Sheirbhísí Poiblí agus trí na ceithre (4) Chomhairle Baile d'arratasóirí maidir leis an raon cúnaimh tithíochta atá ar fáil ag teacht leis na scéimeanna reatha go léir.

Cinntoidh an tseirbhís seo go mbeidh iarratasóirí ar an eolas faoin raon roghanna atá ar fáil agus ar an rogha aitheanta is iomchuí. Meastar go bhfuil sé seo mar chuid lárnach chun soláthar leordhóthanach a sheachadadh chun freastal ar riachtanas agus an úsáid is éifeachtaí ar acmhainní agus scéimeanna a chinntiú.

HS-O-3: Cuirfidh an Chomhairle Contae meascán tithíochta iomchuí agus forbartha lárionad pobail chun cinn nuair is cuí trí dul i mbun comhairliúcháin leathan le gníomhaireachtaí éagsúla laistigh den Chontae agus trína gCoistí Toghlimistéar agus tríd an gCoiste Beartais Straitéisigh Corparáideach/Tithíochta. Beidh caighdeán le socrú agus le baint amach sa ghníomhaíocht chun freastal ar an gcleachtas a nglactar leis mar atá leagtha amach sna treoirlínte ábhartha go léir, lena n-áirítear treoirlínte cúraim leanaí, arna eisiúint ag an Roinn Comhshaoil, Oidhreacht agus Rialtais Áitiúil.

HS-O-4: Tá sé beartaithe ag an Chomhairle an bearna a laghdú tuilleadh idir an liosta feithimh tithíochta agus na meicníochtaí soláthair éagsúla trí leanúint le tithíocht dheonach a chur chun cinn, go háirithe i gcás daoine bhfuil riachtanais speisialta acu.

HS-O-5: Déanfaidh an Chomhairle iarracht maoiniú leordhóthanach a leithdháileadh tríd an bpróiseas buiséid bhliantúil agus eile chun an stoc atá ar cíos aici a chothabháil ag caighdeán inghlactha agus go háirithe chun stoc níos sine a uasghrádú ag úsáid na foinsí maoinithe ar fad atá ar fáil.

HS-O-6: Déanfaidh an Chomhairle iarracht meascán cineálacha tithíochta iomchuí a bhaint amach laistigh d'fhorbairtí a thugann aird ar dhéimeagrafacha athraitheacha na ndaoine ar an liosta tithíochta.

HS-O-7: Spreagfaidh an Chomhairle úsáid sócmhainní ábharacha atá ann ar a n-áirítear eastáit tithíochta neamhchríochnaithe, réadmhaoín fholamh, ceadanna pleanála ar marthain le

tithíocht shóisialta agus inacmhainne a sholáthar nuair is oiriúnach agus is féidir faoi réir comhlíonadh forálacha eile beartais den phlean seo.

5.1.3 Beartais

HS-P-1: Tá de bheartas ag an Chomhairle 15% de thalamh atá críosaithe d'úsáid chónaithe nó do mheascán úsáidí conaithe agus úsáidí eile chun tithíocht sóisialta agus inacmhainne a sholáthar.

Leanfaidh an Chomhairle leis an choinníoll a leanas a ghearradh ar gach iarratas pleanála do thithíocht ar thailte críosaithe ábhartha:-

Sula gcuirfear tús le forbairt tógála, rachaidh an t-iarratasóir/ forbróir i mbun comhaontaithe leis an Chomhairle faoi Alt 92(2) den Acht um Pleanáil agus Forbairt 2000 arna leasú ag Alt 3 den Acht um Pleanáil agus Forbairt 2002 do na nithe seo a leanas:-

- a. Cuid de na tailte laistigh den láthair iarratais a aistriú; nó
- b. Tithe laistigh den láthair iarratais a thógáil nó a aistriú; nó
- c. Láthair seirbhísithe i bpáirt nó go hiomlán laistigh de láthair an iarratais a aistriú; nó
- d. Tailte eile a aistriú; nó
- e. Tithíocht ar thailte eile a thógáil nó a aistriú; nó
- f. Láthair seirbhísithe i bpáirt nó go hiomlán ar thailte eile a aistriú; nó
- g. Suim airgid chomhaontaithe a íoc; nó
- h. Meascán de (a) agus ceann amháin nó níos mó de na roghanna eile (i.e. (b) – (g))

Cúis: Chun cloí le straitéis tithíochta na Comhairle.

Nuair is é an rogha comhaontaithe é tithe a sholáthar, éileoidh an Chomhairle go mbeidh 60% den fhorbairt fhoriomlán ar a laghad i gcrích sula ndéanfar é a aistriú.

HS-P-2 Tá de bheartas ag an Chomhairle an cúsoláthar tithíochta sóisialta atá ann a chothabháil le go mbeidh sé in ann freastal ar riachtanas nuair nach mbíonn aon roghanna soláthair neamhthógála oiriúnacha ar fáil.

HS-P-3 Tá de bheartas ag an Chomhairle Clár Cóiríochta don Lucht Siúil 2009-2013 a chur i bhfeidhm arna ghlacadh agus aon clár ina dhiaidh sin a d'fhéadfadh an Chomhairle a ghlacadh.

5.2 Tithíocht Uirbeach

Aidhm:

Tithíocht uirbeach ar ardchaighdeán a bhaint amach i bpríomhbhailte sa Chontae chun freastal leordhóthanach a dhéanamh ar fhás daonra amach anseo ar dhóigh a dhéanann soláthar d'fhorbairt leanúnach agus shubstaintiúil bailte agus ar lánpháirtiú pobal leis an leibhéal iomchuí infreastuchtúir agus soláthair seirbhíse.

5.2.1 Cúlra

Tháinig méadú suntasach ar thithíocht uirbeach sa Chontae sa tréimse 2000 go dtí 2008 agus tá laghdú suntasach tagtha uirthi ó shin. Tá forbairtí ilchónaithe ar mhórscaála le fáil ar fud bhailte an Chontae lena n-áirítear Leitir Ceanainn agus mar an lárionad Geatabhealaigh. Comhlíonann tithíocht uirbeach feidhm thábhachtacht ó thaobh aonaid thithíochta a sholáthar laistigh de struchtúir bailte atá ann cheana agus cuireann sé tithíocht atá gar do scoileanna, saoráidí pobail, saoráidí sláinte, siopadóireacht, fostaíocht agus siamsaíocht ar fáil. Ó thaobh an chomhshaoil de, comhlíonann sé cuspóir inbhuanaitheachta toisc go gciallaíonn tithíocht uirbeach gur féidir an úsáid is fearr a bhaint as acmhainní talún agus gníomhaíocht dírithe laistigh de dhobharcheantar spásúil aitheanta.

Leagann an Croí-Straitéis i gCaibidil 2 amach go sonrach, líon na leithdháiltí tithíochta iomlána (in uimhreacha aonaid) a aithnítear sna Treoirínte Pleanála Réigiúnacha do Réigiún na Teorann agus an dóigh a bhfuil sé beartaithe ag an Chomhairle, tríd an orlathas lonnaithe (tagraíonn Léarscáil 1), soláthar a dhéanamh ar an leithdháileadh tithíochta seo sa Chontae. Bunaíonn an Croí-Straitéis comhthéacs spáis do thithíocht uirbeach nua, príomhionaid fáis a aithint ina dhíreofar forbairt thithíochta nua agus déanfaidh na cuspóirí agus beartais sa chaibidil seo iarracht caighdeán na bhforbairtí nua a chur chun cinn.

Ar aon chéim le béim níos dírithe ar na láithreacha do na hiliomad forbairtí nua, beidh buntáistí suntasacha mar thoradh ar chur chun cinn an phróisis deartha d'fhorbairtí ilchónaithe. Mar thoradh air sin, beidh áiteanna níos tarraingtí le cónaí, beidh foráil ar chomhcheangailteacht agus lánpháirtiú maidir le tithíocht nua leis an gcomhdhéanamh uirbeach atá ann cheana, soláthrófar spásanna dearfacha, soláthrófar réitigh dearraigh nuálacha, agus cabhrófar le spiorad pobail a fhorbairt agus coireanna a laghdú. Beidh feabhas ar na háiteanna a chónaímid nuair a bheidh na buntáistí seo ar fad san áireamh. Tacaíonn foilsíúchán ar Threoir de chuid na Roinne Comhshaoil, Oidhreachta & Rialtais Áitiúil leis an gcur chuige sin mar seo a leanas:

- 'Tithíocht Ardchaighdeán do Phobail Inbhuanaithe, Treoirínte Sárchleachtais maidir le Tithe Baile a Sheachadadh, Pobail a Chothabháil,' DEHLG, 2007.
- 'Tithíocht Uirbeach Inbhuanaithe: Caighdeán Deartha d'Árasáin Nua,' DEHLG, 2007
- 'Treoirínte ar Fhorbairt Tithíochta Inbhuanaithe i gCeantair Uirbeacha,' DEHLG, 2009.
- 'Lámhleabhar do Dhearadh Uirbeach, Treoir Shárchleachtais, Doiciméad a ghabhann le Treoirínte ar Fhorbairt Tithíochta Inbhuanaithe i gCeantair Uirbeacha' DEHLG, 2009.

Aithníonn an Chomhairle an soláthar suntasach aonad tithíochta arbh fhéidir a chur ar fáil trí eastáit tithíochta neamhchríochnaithe, ceadanna pleanála ar marthain agus réadmhaoin fholamh chomh

maith leis na spriocanna daonra socraithe ag na Treoirlínte Pleanála Réigiúnacha. Tugtar i dtábla 4 den Chroí-Straitéis tuilleadh eolais ina leith seo laistigh d'aicmí an ordlathais lonnaithe.

5.2.2 Cuspóirí:

Seo a leanas na cuspóirí a bhaineann le tithíocht uirbeach:

- UB-O-1:** An riachtanas réamh-mheasta d'aonaid tithíochta a dháileadh ag teacht leis an gCroí-Straitéis mar atá leagtha amach i gCaibidil 2 a fhoráilann do phleanáil cheart agus d'fhorbairt inbhuanaithe an cheantair.
- UB-O-2:** Forbairt chónaithe uirbeach nua a sheachadadh i mbailte ar dhóigh leanúnach, amach ón gcroílár ag baint an úsáid is fearr as infreastruchtúr, as acmhainní talún agus ag cabhrú le hathghiniúint na mbailte atá ann cheana.
- UB-O-3:** Lena chinntiú nach ndéanfar forbairt chónaithe nua sula gcuirfear na cláir atá beartaithe i bhfeidhm maidir le hinfheistíocht in infreastruchtúr cruá (m.sh. bóithre, cosáin, dramhuisce, soláthar uisce) agus in infreastruchtúr sóisialta agus pobail.
- UB-O-4:** Lena chinntiú go ndéanfar forbairt chónaithe nua a lánpháirtiú le forbairt uirbeach atá ann cheana ar dhóigh a dhéanfaidh foráil ar áiteanna agus ar spásanna dearfacha.
- UB-O-5:** Cáilíocht a chur chun cinn i bhforbairt chónaithe nua.
- UB-O-6:** Foráil shásúil a chinntiú maidir le tithíocht shóisialta agus inacmhainne chuig ardchaighdeán dearaidh agus leagan amach sna láithreacha is iomchuí, áit ar féidir seirbhísí agus infreastruchtúr riachtanach a chothabháil agus a sholáthar go héasca.
- UB-O-7:** Lena chinnitiú go ndéantar ilfhorbairt chónaithe nua sa Ghaeltacht ar dóigh a chaomhnaíonn oidhreacht teanga agus cultúir na gceantar sin.
- UB-O-8:** Le cinntiú go gcuirtear ar fáil bun-infreastruchtúr le tacaíocht a thabhairt d'fhorbairt nua ilchónaitheach ar dhóigh a thacaíonn le forbairt inbhuanaithe comharsanachta.

5.2.3 Beartais

Seo a leanas Beartais na Comhairle, atá leagtha amach chun an aidhm agus na cuspóirí atá sonraithe thuas a chomhlíonadh:

- UB-P-1** Tá de bheartas ag an Chomhairle ilaonaid tithíochta nua (sainmhínithe mar 2 aonad nó níos mó) a threorú i dtreo na mbailte sin atá aitheanta sa Chroí-Straitéis/Chuntas ar Aicmí Bailte. Beidh scála forbairt den chineál seo ag teacht leis an bhfás dírithe réamh-mheasta do na haicmí sainiúla sin; tabharfad aird ar imthosca an bhaile shainiúil lena n-áirítear leibhéal na talún criosaithe agus beidh sé de réir ábhar na 'gCreatchórais Bailte' do gach baile mar atá sonraithe in aguisín A den phlean seo.

Leag Treoirlínte Pleanála Réigiúnacha do Réigiún na Teorann amach spriocanna daonra don Chontae suas go dtí 2016 agus as na spriocanna sin faightear líon na n-aonad tithíochta agus Riachtanais Talún Tithíochta gaolmhara. Maidir leis sin, aithníonn an RPG

go gcaithfear soláthar a dhéanamh do 2,700 daoine faoi 2016 i Leitir Ceanainn agus méadú de 10,277 duine breise dáilte ar fud líonra na mbailte ar fad sa Chontae chomh maith leis an gceantar tuaithe. Leagann an Croí-Straitéis, caibidil 2, amach cur chuige na gComhairlí maidir le dáileadh an fháis réamh-mheasta seo go sonrath.

UB-P-2 Tá de bheartas ag an Chomhairle laistigh de chríocha na mbailte in Aicmí 2 agus 3, go ndéanfar iarratais ar fhorbairt chónaithe a mheas i bhfianaise na mbreithnuithe pleanála ábhar cuí ar fad lena n-áirítear criosaithe d'úsáid talún, fáil ar infreastruchtúr, beartais ábhartha an Phlean Forbartha Contae agus treoir/beartas réigiúnach agus náisiúnta eile, ainmniúcháin comhshaoil cuí agus Beartas WES-P-10 na Comhairle agus ba chóir go mbeadh aird ag na forbairtí sin ar scála agus ar chineál an bhaile.

UB-P-3 Tá de bheartas ag an Chomhairle nuair a bheartaítear iarratas nua ar fhorbairt chónaithe ar thalamh nach bhfuil criosú chónaithe dearfach déanta air (nó criosú d'úsáid mheasctha lena n-áirítear gné chónaithe) ní dhéantar an togra a mheas go fabhrach mura féidir a léiriú nach gcuirfidh an togra isteach go hábhartha ar an Chroí-Straitéis, agus nach dtiocfadh sé salach ar aon bheartas eile den Phlean Forbartha Contae nó ar phleanáil chúig agus forbairt inbhuanaithe an cheantair.

UB-P-4 Tá de bheartas ag an Chomhairle freastal ar aon riachtanas a aithnítear d'aonaid chónaithe nua laistigh de chríocha baile an Bhuna Bhig-Dhoirí Beaga (aicme 3). Déanfar iarratais ar fhorbairt chónaithe a mheas i bhfianaise dáilte ón sciar fáis atá cionroinnte chuig an Chontae trí Threoirlínte Pleanála do Réigiún na Teorann 2010-2022. Beidh an sciar fáis chuig an Bun Beag – Doirí Beaga mar chion coibhneasta i gcomhthéacs na mbailte aicme 3 go léir agus beidh an glacadh ag teacht leis an Chroí-Straitéis. Maidir le hiarratais ar aonaid chónaithe nua, beidh aird ar gach breithniú pleanála ábhair lena mbaineann, beartais ábhartha an Phlean Forbartha Contae agus treoir/beartas réigiúnach agus náisiúnta eile, ainmniúcháin comhshaoil chúig agus Beartas WES-P-10 na Comhairle ach go háirithe.

Aithníonn an Creatchóras Bailte do Bhun Beag-Doirí Beaga in Aguisín A den phlean seo an pátrún bailte uathúil agus traidisiúnta atá tagtha chun cinn sa Bhun Beag-Doirí Beaga atá comhdhéanta de thithe aonaracha den chuid is mó. Mar fhreagra ar sin, níl pacáiste talún chónaithe criosaithe go sonrath ag an Chomhairle ach déanfaidh sí monatóireacht ar thograí thar thréimhse an phlean i bhfianaise an sprice céatadáin fáis foriomlán atá dáilte ar aicme 3.

UB-P-5 Tá de bheartas ag an Chomhairle freastal ar an riachtanas iomchuí d'aonaid chónaithe nua i mBéal Átha Seanaidh agus sna Cealla Beaga laistigh de threorainneacha an phlean a aithníodh i bPlean Forbartha Bhaile Átha Seanaidh agus na Ceantar Máguairead 2009-2015 agus i bPlean Limistéir Áitiúil na gCealla Beaga 2008-2014. Déanfar iarratais ar fhorbairt chónaithe a mheas i bhfianaise dáilte ón sciar fáis atá cionroinnte chuig an gContae trí Threoirlínte Pleanála do Réigiún na Teorann 2010-2022 de 219 aonad i leith Bhaile Átha Seanaidh agus 110 aonad i leith na gCealla Beaga agus beidh aird ar gach breithniú pleanála ábhair lena mbaineann, beartais agus criosaithe ábhartha an Phlean Forbartha Contae ábhartha agus treoir/beartas Réigiúnach, Náisiúnta eile, ainmniúcháin comhshaoil chúig agus Beartas WESP5 na Comhairle ach go háirithe.

UB-P-6 Tá de bheartas ag an Chomhairle, laistigh de theorainneacha Aicme 4, go gcuimseoidh aon togra nua faoi choinne forbairt chónaitheach (2 aonad nó níos mó) ráiteas go bhfuil an togra de réir fhorálacha na Croí-Straitéise, ar a n-áirítear Beartais CS-P-3 agus CS-P-4, maidir le gach gné ábharach agus nach dtagann sé salach go hábharach le haon bheartas eile den phlean seo agus go bhfuil sé de réir phleanáil chúig agus forbairt inbhuanaithe na lonnaíochta.

UB-P-7 Tá de bheartas ag an Chomhairle forbairt úsáid mheasctha a ionchorpraíonn úsáid cónaithe a threorú chuig lár an bhaile i mbailte in aicmí 2 & 3 mar thosaíocht thar talamh atá suite lasmuigh de lár na mbailte. Déanfar measúnú ar thogra ar bith den chineál sin faoi réir breithnuithe pleanála ábhair cuí lena n-áirítear criosaithe d'úsáid talún, fáil ar infreastruchtúr, beartais ábhartha an Phlean Forbartha Contae (lena n-áirítear Straitéis Miondíola) agus treoir/beartas réigiúnach agus náisiúnta eile agus ainmniúcháin comhshaoil chuí.

Tá teorainneacha lár na mbailte do bhailte in aicmí 2 agus 3 dílínte sna Creatchórais Bailte in Auisín A. Dílíonn na léirscáileanna méid lár an bhaile ag gach láthair.

UB-P-8 Tá de bheartas ag an Chomhairle go léireodh tograí forbartha d'fhorbairtí cónaithe nua (2 aonad nó níos mó) i mbailte ina bhfuil an próiseas deartha, leagan amach, sonraíochta, críche na forbartha beartaithe ag freastal ar na treoirlínte atá leagtha amach sna phríomhfhoilseacháin Rialtais seo a leanas: itihócht Ardchaighdeáin do Phobail Inbhuanaithe, Treoirlínte Sárchleachtas maidir le Tithe Baile a Sheachadadh, Pobail a Chothabháil, DEHLG, 2007.

- 'Tithíocht Uirbeach Inbhuanaithe: Caighdeán Deartha d'Árasáin Nua,' DEHLG, 2007.
- 'Treoirlínte ar Fhorbairt Tithíochta Inbhuanaithe i gCeantair Uirbeacha,' DEHLG, 2009.
- 'Lámhleabhar do Dhearadh Uirbeach, Treoir Shárchleachtas, Doiciméad a ghabhann le Treoirlínte ar Fhorbairt Tithíochta Inbhuanaithe i gCeantair Uirbeacha' DEHLG, 2009.

Leagtar béim ar áiteanna ar ard-cháilíocht a sheachadadh ina mbeidh daoine ag iarraidh a bheith ina gcónaí agus maidir leis sin, tá an Chomhairle muiníneach go mbeidh éifeachtaí dearfacha ann ó thaobh comharsanachtaí nua a chruthú a bheidh inmharthana agus tarraingteach má ghlactar le cur chuige atá faoi threoir ag cáilíocht. Bunaíonn na Treoir-Dhoiciméid atá sonraithe thuas próiseas deartha soiléir a mbeidh ar iarratasóirí a chur i bhfeidhm trí:

- Threoir le haghaidh dearadh a ullmhú a dhéanann cur síos ar an láthair i gcomhthéacs na mbailte; achoimre ar na cuspóirí agus ar na beartais phleanála forbartha cuí; aon chonstaicí pleanála nó forbartha a aithint e.g eolas ar thuilte, láithreáin agus séadchomhartha, fónais agus seirbhísí; táscaire faoin gcineál, dearadh, leagan amach agus forbairt a d'fhéadfadh a bheith oiriúnach ar an láthair.
- Thograí Coincheapa a ullmhú a dhéanfaidh roinnt roghanna, nuair is cuí, a mheas; roghanna a thástáil; an dóigh a chuireann an togra le forbairt inmharthana; rogha roghnaithe a aithint.
- Ráiteas Deartha a ullmhú a thabharfadh míniú ar an chúis go gceaptar go bhfuil réiteach deartha amháin ar an cheann is oiriúnaí do shuíomh ar leith.

UB-P-9 Tá de bheartas ag an Chomhairle Monatóireacht Tithíochta bhliantúil a chur i gcrích chun monatóireacht a dhéanamh ar fhás líon na dtithe sna bailte.

Soláthróidh monatóireacht eolas riachtanach ar an talamh a aithnítear do thithíocht nó d'úsáid mheasctha a thógtar trí na ceadanna pleanála a dheonaíodh a aithint chomh maith le suirbhé a dhéanamh ar chur i bhfeidhm na gceadanna pleanála.

UB-P-10 Tá de bheartas ag an Chomhairle oidhreacht teanga agus cultúir Ghaeltacht Dhún na nGall a chaomhnú maidir leis na tionchair ábhartha ar oidhreacht teanga agus cultúir a d'fhéadfadh teacht chun cinn ó ilfhorbairtí tithíochta laistigh de nó i ngar de cheantar Gaeltachta ar bith. Nuair is cuí, beidh ar iarratasóir an tionchar ar oidhreacht teanga agus cultúir ar an cheantar a mheas agus san áit a léireofar tionchar suntasach caithfear bearta maolaithe cuí a chur ar fáil. Cruthóidh Measúnú Tionchair Teanga den sórt sin sin breithniú ábhartha ar thograí forbartha an údarais pleanála.

Beidh Measúnú Tionchair Teanga ag teastáil maidir le hIlfhorbairtí Cónaithe ina mbeidh 10 aonad cónaithe nó níos mó iontu sa Ghaeltacht.

Tagraíonn ilfhorbairtí cónaithe sa Ghaeltacht do gach iarratas a bhfuil níos mó ná 2 aonad ann. I bhformhór cásanna nuair is 2 go dtí 9 aonad atá i gceist leis an togra, ní bheidh aon gá le Measúnú Tionchair Teanga mura bhfuil deis ann do "Thionchar Suntasach", mar a bheadh i gcás chomhthéacs carnach. Beidh ceanglas ann áfach i leith cheadúnas ar bith go mbeidh cion na n-aonad a bheidh á n-áitiú ag cainteoirí Gaeilge cothrom le cion na gcainteoirí Gaeilge laistigh de DED (bunaithe ar shonraí an dhaonáirimh is déanaí) láthair an iarratais (faoi réir ag íosmhéid 20%).

UB-P-11 Tá de bheartas ag an Chomhairle an cúsoláthar tithíochta sóisialta atá ann a chothabháil le go mbeidh sé in ann freastal ar riachtanas nuair nach mbíonn aon roghanna soláthair neamhthógála oiriúnacha ar fáil.

Beidh soláthar tithíocht poiblí faoi stiúir ag clár tithíochta a bheidh bunaithe ar mheasúnú riachtanas agus tosaíocht tithíochta i ngach Toghcheantar. Soláthrófar beagnach gach aonad tithíochta trí shraith mhéadaithe roghanna soláthair neamhthógála lena n-áirítear an Tionscnamh Léasaithe Tithíochta Sóisialta agus an Scéim Cóiríochta Cíosa. Ní rachfadh tograí tógála nua ar aghaidh ach amháin na cinn sin a bhfuil tairbhí athnuachana ag baint leo ar aghaidh ach in imthosca fíor eisceachtúil m.sh. tithíocht inlonta chun aghaidh a thabhairt ar iompar frithshóisialta, riachtanas speisialta etc. Oibreoidh an Chomhairle go dlúth chomh maith le Feidhmeannacht na Seirbhíse Sláinte agus le soláthróirí Tithíochta Deonacha ó thaobh freastal ar riachtanais a gcliant a bhfuil riachtanais speisialta acu. Radhaidh an Chomhairle i mbun chlár cothabhála réamhbheartaithe dá stoc féin atá ann cheana le béim láidir ar éifeachtacht fuinnimh a fheabhsú ina leith. Níl sé beartaithe ag an Chomhairle aon chúsoláthar talún breise a cheannacht chun soláthar tithíochta sóisialta a éascú sa gheartearma agus sa mheántearma. Déanfaidh an Chomhairle an cúsoláthar tithíochta sóisialta atá ann a chothabháil le go mbeidh sé in ann freastal ar riachtanas nuair nach mbíonn aon roghanna soláthair neamhthógála oiriúnacha ar fáil.

UB-P-12 Tá de bheartas ag an Chomhairle go dtabharfaí ainm agus uimhir d'fhorbairtí tithíochta i gcomhar le Coiste Logainmneacha Dhún na nGall, ar dhóigh loighciúil agus leanúnach sula gcuirfear tús le forbairt le go mbeidh rochtain éasca ag na seirbhísí éigeandála agus ag an phobal ar na forbairtí. Beidh sé mar riachtanas chomh maith ar fhorbróirí ceansú, comharthaíocht agus líniú tráchta iomchuí a shuiteáil laistigh d'fhorbairtí tithíochta sula rachfar i mbun cónaithe iontu mar chuid de réiteach deartha cáilíochta.

UB-P-13 Tá de bheartas ag an Chomhairle go ndéanfaidh tograí forbartha faoin choinne forbairt ilchónaitheach (2 aonad nó níos mó) gach infreastruchtúr riachtanach a chur ar fáil le tacaíocht a thabhairt do sholáthar seirbhísí agus cáilíocht na beatha san fhorbairt chónaitheach nua agus sa chomharsanacht, roimh an chéad áitíocht in aon aonad. Áireoidh aon soláthar infreastruchtúir mar sin, ach ní bheidh sé teoranta dó, naisc seirbhíse go líonraí fiontais atá ann, áiseanna comharsanachta, áiseanna cúram leanaí, soláthar spás oscailte, stadanna bus, rotharbhealaí, cosáin agus soilsiú poiblí. Cuirfear urrús cuí ar fáil, le críochnú agus cothabháil sásúil na forbartha a chinntiú, de réir fhorálacha Alt 10.1.5 (tagraíonn Caibidil 10) agus ní scaoilfear é go dtí go gcomhlíonfar na riachtanais sin agus fianaise tugtha ina leith a shásóidh an tÚdarás Pleanála. Rud eile de, ní cheadófar aon nasc le haon chamra poiblí nó príomhlíona uisce go dtí go bhfuil seo deimhnithe agus doiciméadaithe.

5.3 Tithíocht Tuaithe

Aidhm:

Chun freastal ar fhorbairt a thugann aghaidh ar riachtanas tithíochta tuaithe dáiríre na bpobal tuaithe ar fud an chontae ar dhóigh a thabharfadh aird chuí ar bhreithnuithe comhshaoil.

5.3.1 Cúlra

Tá forbairt beartas ar thithíocht tuaithe dírithe ar a chinntiú go bhfuil gach rogha cuí agus inbhuanaithe ar fáil do dhaoine ón tuath le go bhféadfaidh siad leanúint ar aghaidh ag cónaí ina gceantar féin agus cur le saol an phobail. Tá an prionsabal mar bhonn taca bunúsach sa bheartas áitiúil agus go náisiúnta, ag na Treoracha do Thithíocht Tuaithe Inbhuanaithe (2005). Chun é sin a léiriú, beidh freastal ar riachtanas tithíochta ginte dáiríre mar chomhpháirt lárnach de bheartais na Comhairle laistigh de na spriocanna d'fhás daonra a aithnítear laistigh de Threoirlínte Pleanála Réigiúnacha agus den Chroí-Straitéis. (Caibidil 2).

Léiríonn táscairí atá ar fáil don Chomhairle go bhfuil soláthar suntasach ar áitribh aonair sa Chontae. Mar tháscaire lárnach do Dhún na nGall, deonadh os cionn 17,000 iarratas tithíochta tuaithe aonair idir 2000 agus 2010, agus b'ionann sin agus 85% d'iarratais sa Chontae i rith na tréimhse sin. Léiríonn sonraí Geoeolaire¹ idir 2005 agus 2008 go dtáinig ardú ó 39781 go dtí 47974 aonad ar thithíocht tuaithe agus b'ionann sin agus ardú 20% (8193 aonad) ar stoc tithíochta tuaithe sa Chontae. Tá thart ar 3200 teach folamh faoin tuath sa chontae² mar bhonn taca ag na sonraí sin maidir le stoc tithíochta.

Léirítear soláthar chomh maith trí líon na dtithe cónaithe atá ar fáil ar an margadh maoinne a scrúdú. Léiríonn sonraí do mhí Iúil 2009³ soláthar de 4,116 aonad a d'fhéadfadh a bheith ann laistigh den Chontae agus is ionann sin agus cumas tithíochta do 11,936 duine. Soláthraíonn sé sin leibhéal rogha sa mhargadh tithíochta.

Leighdháileann Croí-Straitéis an phlean seo 35% den leithdháileadh tithíochta chuig ceantair tuaithe a sholáthraítear faoi Threoirlínte Réigiún na Teorann.

Is ionann [1278 aonad] den sciar atá fanta do cheantair tuaithe mar a aithnítear sa Chroí-Straitéis móide thart ar 3200 aonad folamh agus tá soláthar comhcheangailte de thart ar 4500 aonad thar thréimhse an phlean mar thoradh air sin. Ciallaíonn an leibhéal soláthair sin go bhféadfaí cóiríocht a chruthú do thart ar 12,500 duine chun aghaidh a thabhairt ar an riachtanas tithíochta tuaithe.

Soláthraíonn na Treoracha do Thithíocht Tuaithe Inbhuanaithe creathchóras d'fhorbairt beartas i leith tithíochta tuaithe bunaithe ar thréithe déimeagrafacha, sóisialta agus fisiciúla an chontae. Ceadáíonn sé sin gur féidir beartas a chur in oiriúint chun freastal ar na riachtanais tithíochta tuaithe dáiríre do mhuintir Dhún na nGall seachas saincheistanna a bhaineann le héileamh, mar shampla brúnna uirbeacha, an mhian atá ann freastal ar éileamh ón mhargadh tithe saoire agus an t-éileamh a bhaineann le luachanna talún ardmhéine.

¹ An Post

² An Post

³ Foinse www.daft.ie.

Ciallaíonn an comhheasúnú sóisialta agus fisiciúil ar cheantair tuaithe gur féidir ceantair tuaithe a aithint mar:

- ceantair tuaithe atá lag ó thaobh struchtúir de,
 - Ceantair Thuaithe Níos Láidre agus
 - ceantair atá faoi thionchar láidir uirbeach,
- agus aithnítear iad i Léarscáil Uimh. 7.

Deimhníonn Treoirlínte maidir le Tithíocht Tuaithe Inbhuanaithe do na hÚdaráis Pleanála (DEHLG 2005) Ceantair Tuaithe atá Lag ó Thaobh Struchtúir de mar cheantair a léiríonn tréithe mar laghdú daonra leanúnach agus suntasach chomh maith le struchtúr eacnamaíoch bunaithe ar innéacsanna ioncaim, fostaíochta agus fás eacnamaíochta. Sainmhínítear Ceantair Thuaithe Níos Láidre mar cheantair ina bhfuil leibhéil daonra níos cobhsaí go ginearálta i struchtúr bailte mór agus sráidbhailte atá dea-fhorbartha agus sa mhórcheantar tuaithe timpeall orthu. Tá tacaíocht ag an chobhsaíocht seo ó bhonn talmhaíochtaí atá go traidisiúnta láidir agus bíonn an leibhéal gníomhaíochta maidir le forbairt tithíochta ar bhonn aonair sna ceantair seo go híseal i gcomparáid, de ghnáth, agus teoranta do cheantair áirithe. Aithníonn na Treoirlínte Ceantair Atá Faoi Thionchar Láidir Uirbeach mar cheantair atá gar do na ceantair máguaird nó in éascaíocht taistil chuig bailte móra agus sráidbhailte, a bhfuil an daonra ag fás go tapa iontu agus atá faoi bhrú suntasach chun tithíocht a fhorbairt a chuireann brú ar infreastruchtúr ar nós an gréasán bóithre áitiúil.

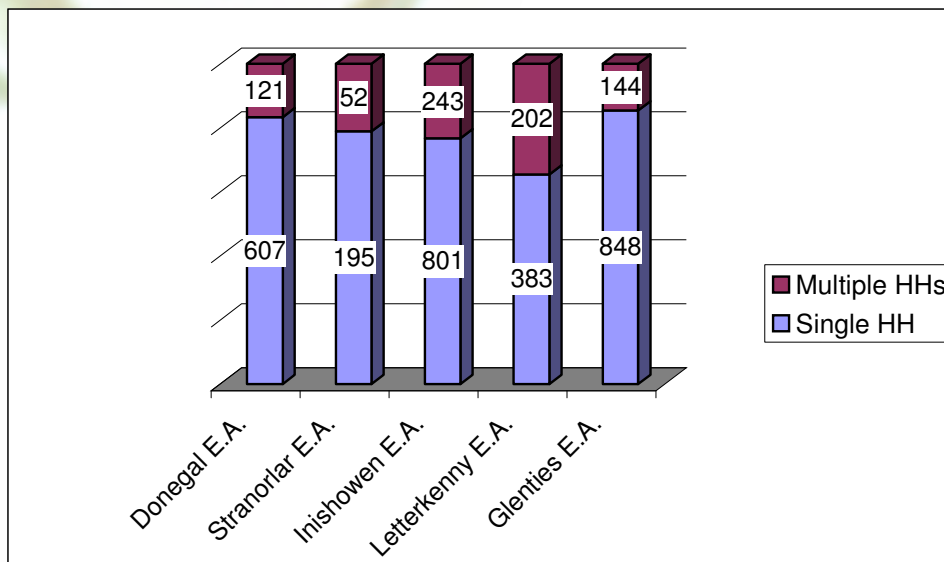
Tá de dhualgas ar an Chomhairle cuspóirí phlean Cheantar Abhantraí Idirnáisiúnta an Iarththuascirt a bhaint amach trína bhfeidhmeanna. I gcomhthéacs bheartas tithíochta tuaithe bíonn sé sin le feiceáil trí chosaint na screamhuiscís agus na n-uiscís dromchla agus trí na céimeanna cuí a thógáil chun ceantair atá ainmnithe mar cheantair le diúilicíní péarla fionnuisce a chosaint. Maidir leis na beartais tithíochta tuaithe is féidir é seo a sholáthar trí chód cleachtais na Gníomhaireachta um Chaomhnú Comhshaoil do chórais cóireála dramhuisce agus córais diúscartha tithé aonair a chomhlíonadh.¹ Ina leith seo, tugann an Tuairisc Chomhshaoil, Aguisín C, faisnéis mhionsonraithe ar staid reatha an chomhshaoil de réir raon táscairí comhshaoil. Go sonrach, tá leochailí comhshaoil ar leith mapáilte lena leibhéal leochailteachta carnach a bhreithniú. Cuideoidh an fhaisnéis seo leat cinneadh threorú maidir le hiarratais ar thithíocht tuaithe i dtaca le lena dtionchair aonair agus channacha ar an chomhshaoil. Tagraíonn an Tuairisc Chomhshaoil, Aguisín C, ar a n-áirítear léarscáil uimhir 1.

Tá brú suntasach ar cheantair tuaithe atá gar do bhailte móra agus mar thoradh air sin tá brú ar an infreastruchtúr áitiúil agus ar chruthú sraoilleála uirbí gan séarachas sna cúlcríocha tuaithe. Caitheadh an Chomhairle, mar fhreagra ar an chomhthéacs beartas náisiúnta, bearta a chothabháil chun tacú le imharthanacht, inbhuanaitheacht agus tarraingteacht na mbailte agus na sráidbhailte sna ceantair sin mar áiteanna le cónaí iontu nó le hinfheistíocht a dhéanamh iontu. Tá tionchar uirbigh láidir ar na cúlcríocha aitheanta i Leitir Ceanainn agus i gCathair Dhoire agus aithníodh bailte in Aicme 2 agus in Aicme 3 i léarscáil uimh. 7 a bhaineann le Croí-Straitéis an phlean seo.

Tá forbairt déanta ar líon mhór tithé saoire i gceantar tuaithe le deich mbliana anuas. D'fhéadfaí a rá gur baineadh leas gearrthéarmach as soláthar agus as forbairt na dtithe chun freastal ar an margadh sin don eacnamaíocht áitiúil, agus cuireann sé sin leis an mbrú ar infreastruchtúr áitiúil agus deir roinnt daoine go raibh éifeacht dhíreach aige sin ar chumas bhaill an phobail áitiúil maidir le láithreacha inacmhainne a cheannach dóibh féin. Tá beartais Phlean Forbartha Chontae Dhún na nGall 2006 -2012 (mar a leasaíodh) dírithe ar fhás na dtithe saoire a bhainistiú (Fíor 5) agus cothromaíocht a chinntiú idir freastal ar riachtanas tithíochta ginte tuaithe agus deis turasoíreachta thar tréimhse ama níos faide. Tá bunús ann mar sin chun an creatchóras beartas atá ann cheana a chothabháil agus éifeachtacht a mheas thar tréimhse níos faide. Dá réir sin níl sé beartaithe beartas na dtithe saoire do cheantair tuaithe a athrú.

¹ Tagair do Chaibidil 2 maidir le Seirbhísí Uisce & Comhshaoil.

Fíor 5: Ceadanna tithe saoire de réir toghlimistéir 2000-2010



5.3.2 Cuspóirí

Seo a leanas na cuspóirí a bhaineann le tithíocht tuaithe:

- RH-O-1:** An riachtanas réamh-mheasta d'aonaid thithíochta a dháileadh ag teacht leis an gCroí-Straitéis
- RH-O-2:** Tacú le cur chuige cothromaithe i leith ceantar tuaithe chun beogacht a choinneáil agus inbhuanaitheacht na bpobal tuaithe a chinntiú agus aird chuí ar bhreithnuithe comhshaoil.
- RH-O-3:** A chinntiú go ndéanfaidh forbairt chónaithe nua i gceantair tuaithe soláthar do riachtanas tuaithe dáiríre.
- RH-O-4:** Ceantair tuaithe atá díreach lasmuigh de bhailte a chosaint láithreach ó dhianleibhéil forbartha agus leis sin an deis do mhéadú incriminteach na mbailte agus a bpoiteinseál i ndiaidh tréimhse an phlean a chosaint; úsáid a bhaint as infreastruchtúr fisiciúil agus sóisialta atá ann cheana; agus an t-éileamh ar sholáthar neamheacnamaíochta infreastruchtúir nua a sheachaint.
- RH-O-5:** Ardchaighdeán deartha a chur chun cinn agus a chomhtháthú go rathúil isteach i dtírdhreachú tithíochta tuaithe nua;
- RH-O-6:** Comhlíonadh cuspóirí agus straitéisí comhshaoil Phlean Bainistíochta agus le hAlt 6 den Treoir maidir le Gnáthóga ón AE a chur chun cinn.

5.3.3 Beartais

Sainmhínítear ceantar tuaithe Dhún na nGall mar na ceantair sin atá taobh amuigh de theorainneacha Pleananna Forbartha, Pleananna Ceantair Áitiúil agus Creata Lonnaíochta. I rannán 5.3.1 tá sé mínithe go dtugann Sustainable Rural Housing Guidelines for Planning Authorities (2005) creat faoi choinne forbairt beartais i dtaca le tithíocht tuaithe agus go bhfuil trí chineál ceantar tuaithe aitheanta agus léirithe in Léarscáil 6 mar:

- Ceantair Thuaithe atá Lag maidir le Struchtúr
- Ceantair Thuaithe Níos Láidre agus
- Ceantair Faoi Thionchar Láidir Uirbeach

Sainmhínítear Ceantair atá Lag maidir le Struchtúr in Sustainable Rural Housing Guidelines for Planning Authorities (2005) mar na ceantair sin a léiríonn tréithe ar a n-áirítear meath leanúnach agus suntasach daonra chomh maith le struchtúr eacnamaíoch níos laige bunaithe ar innéacsanna ioncaim, fostaíochta agus fás eacnamaíoch. Sainmhínítear Ceantair Thuaithe Níos Láidre mar cheantair ina bhfuil leibhéil daonra níos cobhsaí go ginearálta i struchtúr bailte mór agus sráidbhailte atá dea-fhorbartha agus sa mhórchéantar tuaithe timpeall orthu. Tá tacaíocht ag an chobhsaíocht seo ó bhonn talmhaíochtaí atá go traidisiúnta láidir agus bíonn an leibhéal gníomhaíochta maidir le forbairt tithíochta ar bhonn aonair sna ceantair seo go híseal i gcomparáid, de ghnáth, agus teoranta do cheantair áirithe. Sainmhínítear Ceantair faoi Thionchar Láidir Uirbeach mar cheantair a léiríonn tréithe ar a n-áirítear cóngarach do na ceantair díreach máguaird nó i gceantar taistil cathracha nó bailte móra, daonraí atá ag fás go gasta, fianaise go bhfuil brú mór faoi choinne forbairt tithíochta de bharr bheith cóngarach dá leithéid de cheantair uirbeacha, nó do mhórbhealaí taistil le rochtain réidh ar an cheantar uirbeach, agus brúnna ar infreastruchtúr, an líonra áitiúil bóithre, mar shampla.

Féachann beartais an phlean seo le cinntiú go bhfuil cineál agus scála forbairt chónaitheach i gceantair thuaithe curtha ar fáil ag suíomhanna cuí agus ar bhealach a bhuanóidh pobail tuaithe gan tionchar diúltach a imirt ar príomhshócmhainní eacnamaíocha, comhshaoil, nádúrtha agus oidhreacht cultúrtha ceantar tuaithe. Féachann sé fosta le brú a bhainistiú i gcomhair sceitheadh ó cheantair uirbeacha sna ceantair thuaithe cóngarach do na príomhbhailte agus Cathair Dhoire, atá sainmhínithe mar cheantair atá Faoi Thionchar Láidir Uirbeach in Léarscáil 7.

I gCeantair Faoi Thionchar Láidir Uirbeach is gá méid na forbartha a bhainistiú a fhad is go bhfuiltear ag éascú daoine a bhfuil fíor- "riachtanas tithíochta de ghiniúint tuaithe" acu. Go ginearálta, i gceantair a shainmhínítear mar Cheantair Thuaithe Níos Láidre éascófar tithíocht aonuaire de ghiniúint tuaithe. I gCeantair Thuaithe atá Lag maidir le Struchtúr éascóidh an beartas tithíocht tuaithe de ghiniúint uirbeach agus tuaithe araon mar tá meath tagtha i ndaonra na gceantar seo sa tréimhse 2006-2011. (Léarscáil 7).

Déanfaidh an beartas tithíochta tuaithe seo foráil faoi choinne pobal inbhuanaithe tuaithe faoi réir líon bunriachtanais bheartais a bheith curtha i gcrích; go gcomhlíontar na sanriachtanais atá leagtha amach faoi bheartas RH-P-1; go bhfuil tithíocht de cháilíocht deartha chúí, go gcomhtháthaíonn sé go rathúil sa tírdhreach agus nach mbíonn de thoradh uirthi athrú díobhálach ar charachtar an limistéir tuaithe nó nach gcreimeann sí é a thuilleadh mar a shonraítear faoi Bheartas RH-P-2; go gcomhlíonann an t-iarratasóir sainmhíniú riachtanais tithíochta tuaithe i gCeantair Thuaithe Níos Láidre mar a shainmhínítear i mBeartas RH-P-3 agus; go gcomhlíonann an t-iarratasóir sainmhíniú riachtanais tithíochta tuaithe i gCeantair Faoi Thionchar Láidir Uirbeach mar a shainmhínítear i mBeartas RH-P-5

RH-P-1 Tá de bheartas ag an Chomhairle go mbeadh na riachtanais a leanas i bhfeidhm i gcás gach iarratas ar thithíocht tuaithe:

1. Beidh tograí d'áitribh aonair faoi réir ag Dea-Chleachtas i ndáil le suíomh, láithreánú agus dearadh títhíochta tuaithe mar atá leagtha amach in Aguisín B agus cloífidh siad le Beartas RH-P-2.
2. Ní bheidh tograí d'áitribh aonair lonnaithe ar dhóigh a bheadh díobhálach d'ionracas nó do charachtar na gCeantar Tuaithe atá Sannta mar Limistéir Conláiste Ardscéimhe (EHSA), nó ní bheidh drochthionchar acu ar ghnáthóga ainmnithe, radhairc nó amhairc lena n-áirítear amhairc atá clúdaithe ag Beartas NH-P-14; ná gan Alt 6 den Treoir maidir le Gnáthóga a chur i gcrích agus aird ar na cuspóirí ábhartha caomhnaithe, leasanna cáilitheacha agus bagairtí ar shláine láithreacha Natura 2000.
3. Ní bheidh drochthionchar ag aon áitreabh molta, leis féin nó go carnach le haon fhorbairt atá ann cheana agus/nó le haon fhorbairt cheadaithe, ar cheantair chosanta mar a shainmhíonann Plean Bainistithe Abhantraí Idirnáisiúnta an Iarththuaiscirt.
4. Beidh rochtain/imeacht ar an láthair cumraithe ar dhóigh nach mbeidh sé ina chontúirt ag úsáideoirí bóthair nó nach ndéanfaí sé dochar suntasach don tírdhreach agus beidh aird aige ar Bheartas T-P-15.
5. Déanfaidh aon thogra ar áitreabh tuaithe nua nach bhfuil ceangailte le séarach poiblí nó le draein soláthar do dhiúscairt éifeachtach agus shábháilte eisiltigh agus uisce dromchla ar dhóigh nach gcuirfeadh sláinte poiblí i mbaol agus a thagann le cóid chleachtais na Gníomhaireachta um Chaomhnú Comhshaoil.
6. Beidh tograí d'áitreabh aonair faoi réir ag Beartas tuilte F-P-8 mar atá leagtha amach sa phlean seo.
7. Sa chás go ndéanfaí cead cuirfidh an Chomhairle coinníoll Áitíochta leis agus d'fhéadfaí go gcaithfí comhaontú dlí a chomhlíonadh faoi S47 den Acht um Pleanáil agus Forbairt 2000 (mar a leasaíodh).

RH-P-2

Tá de bheartas ag an Chomhairle cead a thabhairt d'áitreabh tuaithe nua a fhreastalaíonn ar riachtanas tuaithe léirithe (féach Beartais RH-P-3–RH-P-9) ar choinníoll go bhfuil an fhorbairt deartha go cuí agus ar ardchaighdeán; go mbíonn sí lánpháirithe go maith leis an tírdhreach; nach dtarlaíonn athrú díobhálach nó tuilleadh ídithe do charachtar an cheantair. Agus inghlachtacht an togra á mheas beidh na breithnithe seo a leanas mar threoir ag an Chomhairle:-

1. Seachnóidh áitreabh atá beartaithe cruthú nó leathnú phatrún forbartha bruachbhailteach sa cheantar tuaithe;
2. Ní chruthóidh áitreabh atá beartaithe forbairt ribíneach nó ní chuirfidh sé léi; (féach sainmhínthe);
3. Ní bheidh mar thoradh ar áitreabh atá beartaithe forbairt a mbeadh drochthionchar aici ar fhóntas an cheantair nó ar chónaitheoirí tuaithe eile mar gheall ar shuí, ar shuíomh nó láthair na forbartha, nó a mbeadh ina forbairt neamhrialta;
4. Ní ghlacfar le háitreabh atá beartaithe má bhíonn sé feiceálach sa tírdhreach; agus beidh aird aige ar Bheartas T-P-15.
5. Ní ghlacfar le háitreabh atá beartaithe sa chás nach mbeadh sé ag teacht leis an tírghné, na crainn, an fásra, na foirgnimh, na fánaí nó na gnéithe nádúrtha eile a d'fhéadfadh cabhrú lena lánpháirtiú. Ní thabharfar breithniú fabhrach, de ghnáth, ar

thograí forbartha a bhainfidh le tochairt nó inlíonadh fairsing nó suntasach, ná ar thograí as a leanfaidh crainn nó coillte a bhaint go pointe níos faide ná mar a bheidh riachtanach chun freastal ar an bhfhorbairt. Braithfidh méid na tochála a bhféadfaí a bhreithniú ar imthoscaí an cháis, ar a n-áirítear an méid is féidir forbairt na láithreach molta, oibreacha láithreach beartaithe san áireamh, a lánpháirtíú go réidh leis an timpeallacht díreach thart uirthi agus leis an timpeallacht níos leithne (mar a fhorhínítear thíos).

Is acmhainn ann féin é ceantar tuaithe Dhún na nGall. Is acmhainn áineasa agus sócmhainn mhór turasoíreachta í. Baineann an tírdhreach chomh maith le cáilíocht bheatha agus 'féiniúlacht' do chónaitheoirí Dhún na nGall. Tá tírdhreacha ar ardchaighdeán agus ardfhóntais ann, is áit shuntasach í maidir le caomhnú nádúir agus bithéagsúlachta trí ghnáthóga a chur ar fáil d'fhiadhúlra, d'fhlóra agus d'fhána; agus tá leideanna ar ár n-oidhreacht chultúir le feiceáil ann. Tá sé ríthábhachtach go mbeifí cúramach agus freastal á dhéanamh ar fhorbairt nua, go mbeidh sí lánpháirtithe sa cheantar tuaithe agus nach gcuirfidh sí isteach ar character an cheantair tuaithe, ar bhealach a d'fhéadfadh an acmhainn luachmhar atá sa tírdhreach a dhíluacháil nó a scriosadh.

Bíonn éagsúlacht i gceist le tírdhreacha agus ní mór é sin a thabhairt ar aird. Ní bhaineann cinneadh ar cibé an bhfuil foirgneamh nua lánpháirtithe sa tírdhreach le tástáil dofheictheachta; éilíonn sé measúnú ar an méid is féidir forbairt na láithreach, oibreacha beartaithe san áireamh, a lánpháirtíú go réidh leis an timpeallacht díreach thart air agus leis an timpeallacht níos leithne.

Breithneofar an measúnú ar lánpháirtíú ó radhairc thábhachtacha mar a bhíonn siad le feiceáil ó áiteanna ar an líonra bóithre poiblí; ó chearta slí poiblí nó ó áiteanna eile a mbíonn rochtain ag an phobal orthu nó a mbíonn an pobal ag cruinniú iontu, m.sh. carrchlós, trá nó páirc. Sa chás nach féidir láthair a aithint go héasca óna leithéid de radhairc thábhachtacha, ní chuireann sin deireadh leis an ghá le láthair a roghnú go cúramach, lena chinntíú go meascaidh an foirgneamh beartaithe go maith leis an timpeallacht díreach thart air agus lena chinntíú go mbeidh sé ar ardchaighdeán deartha.

Ba chóir foirgnimh nua a shuíomh ar bhealach a mbainfeadh tairbhe as na deiseanna a chuireann aon phlandú aibí, cnoic, fánaí nó gnéithe nádúrtha eile ar fáil chun cabhrú le lánpháirtíú. Ní ghlacfar le tithíocht bheartaithe a d'fheicfí mar fhorbairt ar an spéirlíne nó a mbeadh suite ar bharr fána/droma nó a mbeadh, ar bhealach éigin eile, mar ghné fheiceálach sa tírdhreach. Ar an tsli chéanna, ní ghlacfar le háitreabh nua a mbeadh ag brath ar oibreacha talún móra, mar shampla gearradh isteach i bhfánaí, inlíonadh chun "ardán" réidh a chruthú nó carnadh chun lánpháirtíú a bhaint amach.

De bharr an radhairc fairsing a bhíonn ar fáil de ghnáth i dtírdhreacha comhréidh nó i gceanair chnoic oscailte, tá sé ríthábhachtach a chinntíú go meascaidh na háitribh nua go maith lena dtimpeallachtaí. I gceantair mar sin, tá baol níos mó i gceist le roghnú suímh agus dearadh lag ó thaobh drochthionchar ar an fhóntas amhairc agus ar an character tuaithe. Tá cúram faoi leith riachtanach, mar sin, maidir le roghnú suímh, ionas go mbeidh na tithe nua lánpháirtithe leis na tírdhreacha sin.

Uaireanta b'fhéidir nach é tionchar an áitribh nua leis féin a mbíonn éifeacht aige ar an character tuaithe, ach is é nuair a dhéantar é a mheas go carnach in éineacht le foirgnimh eile sa cheantar agus na gnéithe a bhaineann leo, idir cinn atá ann cheana féin nó atá ceadaithe, a d'fhéadfadh cur isteach ar character tuaithe an cheantair sin. D'fhéadfadh sin tarlú trí phatrún forbartha bruachbhailte a chruthú nó a shíneadh, nó trí fhorbairt ríbineach do-ghlactha a chruthú nó a shíneadh.

Áirítear iad seo a leanas ar na nithe atá le breithniú agus tionchar carnach foirgnimh ar an character tuaithe a mheas:

- idir-infheictheacht an fhoirgnimh bheartaithe le forbairt atá ann cheana féin agus atá beartaithe;
- suíomh, scála agus dearadh na forbartha beartaithe; agus
- leochaileacht an tírdhreacha agus an cumas a bhíonn aige glacadh le tuilleadh forbartha do na daoine sin a chaithfidh maireachtáil sa cheantar tuaithe.

RH-P-3 Ceantair Thuaithe Níos Láidre

Tá de bheartas ag an Chomhairle riar ar dhuine ag a bhfuil riachtanas tithíochta i gceantar atá sainmhínithe mar Cheantar Tuaithe Níos Láidre, a fhad is gur féidir leo a léiriú gur féidir leo gach beartas bainteach eile den Phlean seo a chomhlíonadh, ar a n-áirítear RH-P-1 agus RH-P-2, sa chás gur féidir leis an iarratasóir a léiriú go gcomhlíonann siad cearn amháin nó níos mó dá leanas:

- daoine a bhfuil a bpríomhfhostaíocht i ngníomhaíocht atá bunaithe faoi tuath le fíor-riachtanas léirithe cónaí i gceantar áitiúil an bhoinn fostaíochta sin, mar shampla, daoine atá ag obair sa dtalmhaíocht, foraoiseacht, gairneoireacht etc.;
- daoine a bhfuil nasc ríthábhachtach acu leis an cheantar tuaithe as siocair a bheith ina gcónaí sa phobal seo tréimhse suntasach dá saol (7 bliana ar a laghad), nó naisc fhadbhunaithe (7 mbliana ar an laghad) a bheith sa cheantar tuaithe le neasgholta, do trí bhíthinn bheith ag tabhairt aire do dhuine ar cónaitheoir reatha é (7 mbliana ar a laghad);
- daoine ar féidir leo, de bharr imthoscaí eisceachtúla sláinte, a léiriú go bhfuil fíor-riachtanas acu cónaí i suíomh áirithe thuaithe.

Ní chuirfear an beartas seo i bhfeidhm sa chás go bhfuil tairbhe cheada ag duine cheana féin leis na 7 mbliana dheireanacha, ach amháin gur féidir imthoscaí eisceachtúla a léiriú. D'áireofaí le himthoscaí eisceachtúla, ach gan iad seo amháin a bheith ann, cúinsí ina bhfuil cónaí ceadaithe, tógtha agus seilbhe glactha air roimhe díolta ag an iarratasóir le duine a chomhlíonann go cuí riachtanais an cheada sin.

RH-P-4 Ceantair Thuaithe atá Lag maidir le Struchtúr

Tá de bheartas ag an Chomhairle riar aon duine ag a bhfuil riachtanas ar theach cónaithe (riachtanas de ghiniúint uirbeach nó tuaithe) i gceantar atá sainmhínithe mar Cheantar Tuaithe atá Lag maidir le Struchtúr (féach Léarscáil 7), a fhad is gur féidir leo a léiriú gur féidir leo gach beartas bainteach eile den Phlean seo a chomhlíonadh, ar a n-áirítear RH-P-1 agus RH-P-2.

RH-P-5

Tá de bheartas ag an Chomhairle nuair atá léirithe ag duine go bhfuil teach cónaithe de dhíth orthu i gceantar atá sainmhínithe mar Cheantar Tuaithe Faoi Thionchar Láidir Uirbeach, go bhféadfaí é a bhreithniú go fábharch do na daoine sin ar féidir leo fianaise a chur ar fáil go bhfuil siadsan, nó a dtuismitheoirí, ina gcónaí sna ceantair sin le tréimhse nach lú ná 7 mbliana faoi réir comhlíonadh gach beartas ábhartha eile de chuid an Phlean seo, ar a n-áirítear RH-P-1 agus RH-P-2. Ní cheadófar forbairt tithé saoire sna limistéir seo.

RH-P-6

Is féidir tograí faoi choinne athchóiriú foirgneamh atá chun siobarnaigh nó in ainriocht i gCeantair Chonláiste Ardscéimhe a bhreithniú go fábharch faoi choinne cónaí buan nó le húsáid mar bhaile saoire faoi réir na gcritéar seo a leanas a chomhlíonadh:

- (i) Is féidir cónaí san áitreabh gan atógáil struchtúrtha ollmhór,

- (ii) Is féidir fuíolluisce ón fhoirgneamh a chóireáil agus a dhiúscairt de réir chaighdeán na Gníomhaireachta um Chaighdeán Chomhshaoil,
- (iii) Níl aon bhac ar rochtain atá ann cheana féin a úsáid ó thaobh sábháilteachta ar bhóithre agus,
- (iv) Is féidir comhlíonadh beartas ábharthach eile den phlean seo a léiriú. Ní sháróidh tograí faoi choinne athchóiriú, go ginearálta, 50% den bhunfhoirgneamh suas a fhad le hachar urláir nach mó ná 90m². Caithfidh dearadh, méid, airde agus slacht an athchóirithe beartaithe a bheith ag teacht le carachtar ailtireachta an chineáil fhoirgnimh bhunaidh.

Sainmhíniú:

1. **Sainmhínítear neasbhaill teaghlaigh** mar mhic, iníonacha, máithreacha, aithreacha, seantuismitheoirí, deartháireacha, deirfiúracha, aintíní, uncailí, neachtanna nó nianna an iarratasóra.
2. **Teach Buan An príomhchónaí.**
3. **Foirgneamh tréigthe:** Go ginearálta, is é sainmhíniú a thugtar air seo foirgneamh ina bhfuil an chuid is mó de na ballaí seachtracha slán. Sa chás gur ballaí ísle atá sna ballaí seachtracha, déanfar gach cás a mheas de réir na dtuillteanas maidir leis an ionad agus an suíomh.
4. **Foirgneamh atá trochlaithe nó i ndroch-chaoi:** Na ballaí seachtracha ar fad agus an díon slán.
5. **Ceantair Tuaithe Fíor-ardscéimhe:** Taobh tíre lena mbaineann tírdhreach ar an gcaighdeán is airde sa Chontae, a bhfuil tréithe an fhiántais ag baint leis, agus nach mórán foirgneamh de chuid an duine atá ann má tá ceann ar bith. Áirítear orthu crios na n-ailltreacha arda cois cósta agus na réimsí sléibhte ar talamh ard.
6. **Cloigín atá ann faoi láthair:** Roinnt tithe agus / nó foirgnimh eile a bhfuil a gcuid cúirtealáistí ag síneadh le chéile nó i gcóngar gairid dá chéile, sa chás nach dtiocfadh forbairt ribíneach de bharr bhreis forbartha.
7. **Forbairt Ribíneach**
De ghnáth 5 theach ar thaobh amháin de 250 méadar d'éadanas bóthair.

Le socrú cé acu a dhéanfaidh togra áirithe a leithéid d'fhorbairt ribíneach nó d'fhéadfaí é a bhreithniú, braitheann sé ar a leanas:

- An cineál limistéar tuaithe agus iomthosca an iarratasóra.
- An oiread agus a d'fhéadfaí an togra a bhreithniú mar fhorbairt inlíonta.
- An oiread agus a chuirfí le fad forbairt ribíneach nó an dtiocfadh limistéir ar leith forbairt ribíneach le chéile de thoradh na forbartha.
- Bristí fisiciúla agus tíreolaíocha a bheith ann a d'fhéadfadh ligean d'fhorbairt ar thaobh an bhóthair i gcásanna oiriúnacha.
- An oiread agus a chruthódh an togra clachan le tithe eile nó le foirgnimh eile le loingeáin thadhhlacha, féadfaidh seo láithreacha cúlalaimh a chuimsiú in imthoscaí oiriúnacha.

Beidh dearcadh cothromaithe agus réasúnta ag an Údarás Pleanála ar léirmhíniú na gcritéar seo thuas, ag cur san áireamh imthosca áitiúla, comhthéacs an láithreáin, ar a n-áirítear stair phleanála an limistéir agus brúnna forbartha.'

8. **Teach saoire:** Áit chónaithe thánaisteach nach bhfuil ina phríomháit chónaithe. Fágtagar as an áireamh an dara teach ina mbíonn daoine ar eisimircigh fillte iad ina gcónaí ó am go chéile.

9. Láthair Athfhorbartha.

Láthair athfhorbartha is ea láithreán ar tógadh air roimhe.

RH-P-7: Tá de bheartas ag an Chomhairle éileamh ar thograí maidir le forbairtí tithe aonair nua laistigh de cheantar gabhála an líonra séarachais atá beartaithe i gceantar an Bhuna Bhig-Dhoirí Beaga soláthar a dhéanamh do nasc leis an líonra séarachais sa todhcháí.

Caithfidh aon iarratas ar thithe tuaithe aonair laistigh den cheantar sin (a) mionsonraí faoin modh atá beartaithe nascadh leis an líonra atá beartaithe a chur san áireamh, agus (b) tograí mionsonraithe a chur ar aghaidh maidir le diúscairt eatramhach eisilteach ar an láthair go dtí caighdeán na Gníomhaireachta um Chaomhnú Comhshaoil maidir le diúscairt eisilteach ó chórais chóireála tithe aonair. Aithnítear ceantar gabhála an líonra séarachais atá beartaithe a fhreastalaíonn ar an cheantar ar an léarscáilíocht don Chreatchóras Bailte do Bhun Beag-Doirí Beaga atá ag gabháil le hAguisín A leis an Phlean seo.

RH-P-8: I gceantair thuaithe, breithneofar teach saoire (faoi réir gach teorainn phleanála eile) agus í á dhéanamh sin féachfaidh an Chomhairle le cothroime a chinntiú idir líon na mbailte saoire agus líon na mbailte buana. Agus cothroime idir tithe saoire/buana á cur i bhfeidhm, ní cheadófar an teach saoire molta má bhíonn de thoradh air gurb ionann líon iomlán na dtithe saoire atá ann agus ceadaithe agus 20% den stoc tithíochta atá ann agus ceadaithe sa bhaile fearainn ina bhfuil an láthair mholta suite. I gcás bailte fearainn atá tadhlach le teorainn creataí lonnaíochta ar leith, cuirfear an cothroime 20% i bhfeidhm ar iomlán achar an bhaile fearainn a bhreithnítear bheith taobh amuigh de teorainn na lonnaíochta.

Ní cheadófar tithe saoire i gceantair thuaithe a aithnítear mar 'limistéir faoi thionchar láidir uirbeach', ná limistéir ainmnithe mar limistéir 'Sárschéimhe'

Agus inghlacthacht togra á breithniú, beidh na breithnithe seo a leanas mar threoir ag an Chomhairle:-

- Seachnóidh áitreabh molta cruthú nó leathnú forbairt ar phatrún bruachbhaile sa limistéar tuaithe;
- Ní chruthóidh áitreabh molta, nó ní chuirfidh sé le, forbairt ribíneach;
- Ní bheidh mar thoradh ar áitreabh atá beartaithe forbairt a mbeadh drochthionchar aici ar fhóntas an cheantair nó ar chónaitheoirí tuaithe eile mar gheall ar ar shuí, ar shuíomh nó láthair na forbartha, nó a mbeadh ina forbairt neamhrialta;
- Beidh áitreabh molta doghlactha má tá sé suntasach sa tírdhreach;
- Ní ghlacfar le háitreabh atá beartaithe sa chás nach mbeadh sé ag teacht leis an tírghné, na crainn nó an fásra atá ann, na foirgnimh, na fánaí nó na gnéithe nádúrtha eile a d'fhéadfadh cabhrú lena lánpháirtiú. Ní bhreithneofar go fábharach de ghnáth tograí forbartha a mbaineann tochtailt nó inlónadh leathadach agus suntasach leo nó ní bhreithneofar go fábharach de ghnáth ar thograí a mbeadh de thoradh orthu crainn nó limistéir faoi chrainn a bhaint ar shiúl diomaite dá bhfuil riachtanach le slí a thabhairt don fhorbairt.

Acmhainn uathúil is ea tuath Dhún na nGall. Acmhainn áineasa agus acmhainn mhór turasóireachta atá ann. Tá tírdhreacha de cháilíocht agus de luach iontach ard, tá sé suntasach i dtaca le caomhnú nádúir agus bithéagsúlacht trí ghnáthóga a chur ar fáil don dúlra; agus cuimsítear ann comharthaí dár n-oidhreacht chultúrtha. Tá sé ríthábhachtach, agus slí á tabhairt d'aon fhorbairt nua, go dtugtar aire le cinntiú go gcomhtháthaíonn sé

go rathúil agus nach mbíonn de thoradh air díobháil do charachtar an limistéir tuaithe, rud a d'fhéadfadh an acmhainn luachmhar, an tírdhreach, a dhíluacháil nó a scrios.

Tá éagsúlacht tírdhreacha ann agus caithfear seo a chur san áireamh. Ní bhaineann cinneadh ar cibé an bhfuil foirgneamh nua lánpháirtithe sa tírdhreach le tástáil dofheictheachta; éilíonn sé measúnú ar an mhéid is féidir forbairt na láithreach, oibreacha beartaithe san áireamh, a lánpháirtíú go réidh leis an timpeallacht díreach thart uirthi agus leis an timpeallacht níos leithne.

Breithneofar an measúnú ar lánpháirtíú ó radhairc thábhachtacha mar a bhíonn siad le feiceáil ó áiteanna ar an líonra bóithre poiblí; ó chearta slí poiblí nó ó áiteanna eile a mbíonn rochtain ag an phobal orthu nó a mbíonn an pobal ag cruinniú iontu, m.sh. carrchlós, trá nó páirc. Sa chás nach féidir láthair a aithint go héasca óna leithéid de radhairc thábhachtacha, ní chuireann sin deireadh leis an riachtanas le láthair a roghnú go cúramach, lena chinntiú go meascfaidh an foirgneamh beartaithe go maith leis an timpeallacht díreach thart air agus lena chinntiú go mbeidh sé ar ardchaighdeán deartha.

Ba chóir foirgnimh nua a shuíomh ar bhealach a bainfeadh tairbhe as na deiseanna a chuireann aon phlandú aibí, cnoic, fánaí nó gnéithe nádúrtha eile ar fáil chun cabhrú le lánpháirtíú. Ní ghlacfar le tithíocht bheartaithe a d'fheicfí mar fhorbairt ar an spéirlíne nó a mbeadh suite ar bharr fána/droma nó a mbeadh, ar bhealach éigin eile, mar ghné fheiceálach sa tírdhreach. Ar an tslí chéanna, ní ghlacfar le háitreabh nua a bheadh ag brath ar oibreacha talún móra, mar shampla gearradh isteach i bhfánaí, inlónadh chun "ardán" réidh d'fhorbairt a chruthú nó carnadh chun lánpháirtíú a bhaint amach.

De bharr na radharcanna fairsinge a bhíonn ar fáil de ghnáth i dtírdhreacha comhréidh nó i gceannair chnoic oscailte, tá sé rithábhachtach a chinntiú go meascfaidh na háitribh nua go maith lena dtimpeallachtaí. I gceantair mar sin, tá baol níos mó i gceist le roghnú suímh agus dearadh lag ó thaobh drochthionchar ar an fhóntas amhairc agus ar an charachtar tuaithe. Tá cúram faoi leith riachtanach, mar sin, maidir le roghnú láithreach, ionas go mbeidh na tithe nua lánpháirtithe leis na tírdhreacha sin.

Uaireanta b'fhéidir nach é tionchar an áitribh nua leis féin a mbíonn éifeacht aige ar an charachtar tuaithe, ach is é nuair a dhéantar é a mheas go carnach in éineacht le foirgnimh eile sa cheantar agus na gnéithe a bhaineann leo, idir cinn atá ann cheana féin nó atá ceadaithe, a d'fhéadfadh cur isteach ar charachtar tuaithe an cheantair sin. D'fhéadfadh sin tarlú trí phatrún forbartha bruachbhailte a chruthú nó a shíneadh, nó trí fhorbairt ríibíneach do-ghlactha a chruthú nó a shíneadh.

Áirítear iad seo a leanas ar na nithe atá le breithniú agus tionchar carnach foirgnimh ar an charachtar tuaithe a mheas:

- Idir-infheictheacht an fhoirgnimh bheartaithe le forbairt atá ann cheana féin agus atá beartaithe;
- Suíomh, scála agus dearadh na forbairt atá beartaithe; agus
- Leochaileacht an tírdhreacha agus an cumas a bhíonn aige glacadh le tuilleadh forbartha do na daoine sin a chaithfidh maireachtáil sa cheantar tuaithe.

RH-P-9: Breithneofar aonaid aonair agus ilaonaid tithe saoire laistigh de cheantair chreataí lonnaithe ar an choinníol nach rachaidh líon iomlán na dtithe saoire a cheadófar, le linn shaolré an phlean, thar 20% den líon iomlán aonad tithíochta a bhí ann laistigh den limistéar creataí nuair a glacadh an Plean seo. Déanfar measúnacht ar aon iarratas chomh maith i bhfianaise gach breithniú bainteach ábhartha lena n-áirítear criosuithe úsáid talaimh, infhaighteacht infreastruchtúir, beartais bhainteacha de phlean forbartha an chontae agus treoir/beartais réigiúnach agus náisiúnta eile, ainmnithe bainteacha

comhshaoil agus beartas na Comhairle WES-P-10. Ní mór tograí mar seo aird a bheith acu ar scála agus ar fhoirm na lonnaíochta.

RH-P-10 Tá sé de bheartas ag an Chomhairle go mbreithneofar forbairt teach saoire gan chur i bhfeidhm sriain i dtéarmaí cóimheá idir tithe saoire agus tithe cónaithe buana (tagraíonn Beartais RH-P-8 agus RH-P-9), faoi réir ainmnithe comhshaoil agus oidhreachta agus breithnithe conláiste agus:

- (1) Sa chás gur féidir leis an iarratasóir beartas a thagraíonn do 'thionscadail turasóireachta a bhaineann le hacmhainní' a léiriú. Féadfar an beartas seo a léiriú laistigh de chreataí lonnaíochta nó sa cheantar tuaithe níos leithne nó
- (2) Sa chás gur féidir leis an iarratasóir a léiriú gur láithreán athfhorbartha é an láthair laistigh de chomhdhéanamh uirbeach creataí lonnaíochta agus go bhfuil a forbairt faoi choinne tithe saoire ar mhéid agus scála nach mbeadh díobhálach do charachtar na lonnaíochta. Láthair athfhorbartha is ea láithreán ar tógadh air roimhe. Eisíonn sé páirceanna, tailte áineasa, spás oscailte príobháideach nó poiblí, garraithe scóir, tailte/foirgnimh fhoraoiseacha, tailte talmhaíochta agus talamh mar a bhfuil iarsmaí na seanúsáide cumasctha isteach sa tírdhreach, nó scoite ag criosuithe úsáide talaimh nó tailte a bhfuil luach caomhnaithe nó úsáid conláiste ag baint leo.
- (3) Sa chás go bhfuil an togra faoi choinne cíosa amháin, (uasmhéid 5 aonad) atá mar chuid de phlean éagsúlaithe feirme. Féadfar an beartas seo a léiriú laistigh de chreataí lonnaíochta nó sa cheantar tuaithe níos leithne (lena n-áirítear ceantair shárscéimhe) nó
- (4) Sa chás go bhfuil an togra faoi choinne athchóiríú áitreabh nó foirgneamh a bhfuil drochbhail air.

RH-P-11: Éileofar go gcomhaontóidh aon fhorbairt tithe saoire leis na treoirínte leagtha amach in 'Aguisín B, Teach a Thógáil Faoin Tuath i nDún na nGall, maidir le hIonad, Suíomh & Dearadh'. Agus seo á dhéanamh, ní cheadófar teach saoire sa chás nach féidir leis an tírdhreach glacadh leis an teach saoire nó sa chás a mbeadh tionchar diúltach ag an teach saoire ar an tírdhreach.

Chun críocha na mbeartas a bhfuil na huimhreacha RHP-6 go RH-P-10, is é a leanas sainmhíniú tí saoire: 'Áit tháinisteach chónaithe nach bhfuil ionann agus phríomháitreabh. Eisíonn sé seo dara bailte ina mbíonn cónaí uaineach ag daoine ar eisimircigh ag filleadh iad.

5.4 Cóiríocht don Lucht Siúil

Aidhm:

Soláthar cóireála don lucht siúil agus ceantair faoi leith a úsáid chun na críche sin a chur chun cinn.

5.4.1 Cúlra

Léirigh an Clár Cóiríochta don Lucht Siúil 2009-2013, ar ghlac Comhairle Chontae Dhún na nGall leis, go raibh gá le cóiríocht do 91 teaghlach de chuid an Lucht Siúil i gContae Dhún na nGall ag deireadh mhí Dheireadh Fómhair, 2008. Leag an clár spriocanna na Comhairle amach maidir le riachtanais an lucht siúil a chomhlíonadh trí 30 aonad de chóiríocht bhuan a chur ar fáil. Maidir le teaghlaigh lucht siúil atá faoi dhíon i ngnáthchóiríocht cheana féin, tá lánpháirtiú níos fearr beartaithe trí raon beart. Tugann an clár le tuiscint fosta go ndéanfaidh an Chomhairle achan iarracht trí shuíomh neamhbhuan a chur ar fáil sa Chontae agus go ndéanfar athbhreithniú ar an ghá leis an cheathrú láthair. Leagann Cuid 6 den phlean modheolaíocht cúig (5) phointe amach fá choinne tograí faoi chóiríocht bhuan a bhrú chun cinn mar seo a leanas:-

- Scrúdú a dhéanamh ar na láithreacha ó thaobh pleanála/cúrsaí teicniúla de, lena fháil amach an bhfuil aon lochtanna móra ann a chuirfeadh an láthair as an iomaíocht.
- Ag eascairt as aschur an athbhreithnithe sin, mionsonraí faoin láthair a chur faoi bhráid an Choiste Chomhairliúcháin Áitiúil um Chóiríocht don Lucht Siúil, an Choiste Beartais Straitéisigh Tithíochta, agus ansin faoi bhráid Choiste an Toghcheantair agus Comhairle an Bhaile.
- Na láithreacha le cur san áireamh sa Dréachtphlean Ceantair Áitiúil/sa Phlean Forbartha Contae lena fhoilsiú mar chuid den phróiseas sin. Cruinnithe poiblí le tionól i gceantair ina mbeidh láithreáin bheartaithe.
- I ndiaidh pleananna mionsonraithe faoin fhorbairt bheartaithe a bheith curtha i gcrích, an gnáthphróiseas comhairliúcháin phoiblí faoi rialacháin phleanála atá ann cheana féin le cur i gcrích.
- Tuarascáil ar an chomhairliúchán sin le cur faoi bhráid chomhaltaí i gcomhthéacs cinneadh a dhéanamh maidir le cibé ar chóir nó nár chóir dul ar aghaidh leis an fhorbairt bheartaithe.

Tá dhá láthair stad neamhbhuana aitheanta agus obair tosaithe orthu cheana féin ag an Oileán Mór, Leitir Ceanainn agus ag Elaghbeg, Bun na hAbhann, tríd an mhodheolaíocht chéanna sin a úsáid. I gcás an láithreáin ag an Oileán Mór, is í an chéad chéim eile ná pleananna mionsonraithe faoin fhorbairt bheartaithe a chur i gcrích leis an ghnáth-chomhairliúchán poiblí faoi na rialacháin phleanála reatha a chumasú. I gcás an tsuímh ag Elaghbeg, tá an mhodheolaíocht chúig phointe curtha i gcrích go hiomlán agus tá cead Cuid 8 Rialacháin Phleanála & Forbartha 2001 (mar a leasaíodh) faighte. Lorgófar cead athbhreithnithe ar Chuid 8, áfach, chun teacht le hathbhreithnithe atá déanta ar na pleananna a fuair cead cheana féin. Cé go bhfuil sé riachtanach go gcuirfí mionsonraí faoi shuíomhanna neamhbhuana agus faoi ghrúpscéimeanna tithíochta áirithe san áireamh sa phlean seo, meastar nach gá aonaid tithíochta ar scála beag, atá comhdhéanta de suas le dhá aonad in éineacht le stadanna aonair nó áitribh aonair, a liostú go sonrach sa phlean. Maidir leis na cineálacha sin forbairtí, beidh feidhm leis na gnáthchritéir phleanála.

5.4.2 Cuspóir

TA-O-1: Soláthar cóireála don lucht siúil agus ceantair faoi leith a úsáid chun na críche sin a chur chun cinn.

5.4.3 Beartas

TA-P-1: Tá de bheartas ag an Chomhairle iarracht a dhéanamh forálacha an Chláir Chóiríochta don Lucht Siúil 2009-2013 agus athlua ar bith ar an chlár a chur i bhfeidhm chun riachtanais chóireála phobal an lucht siúil a chomhlíonadh.








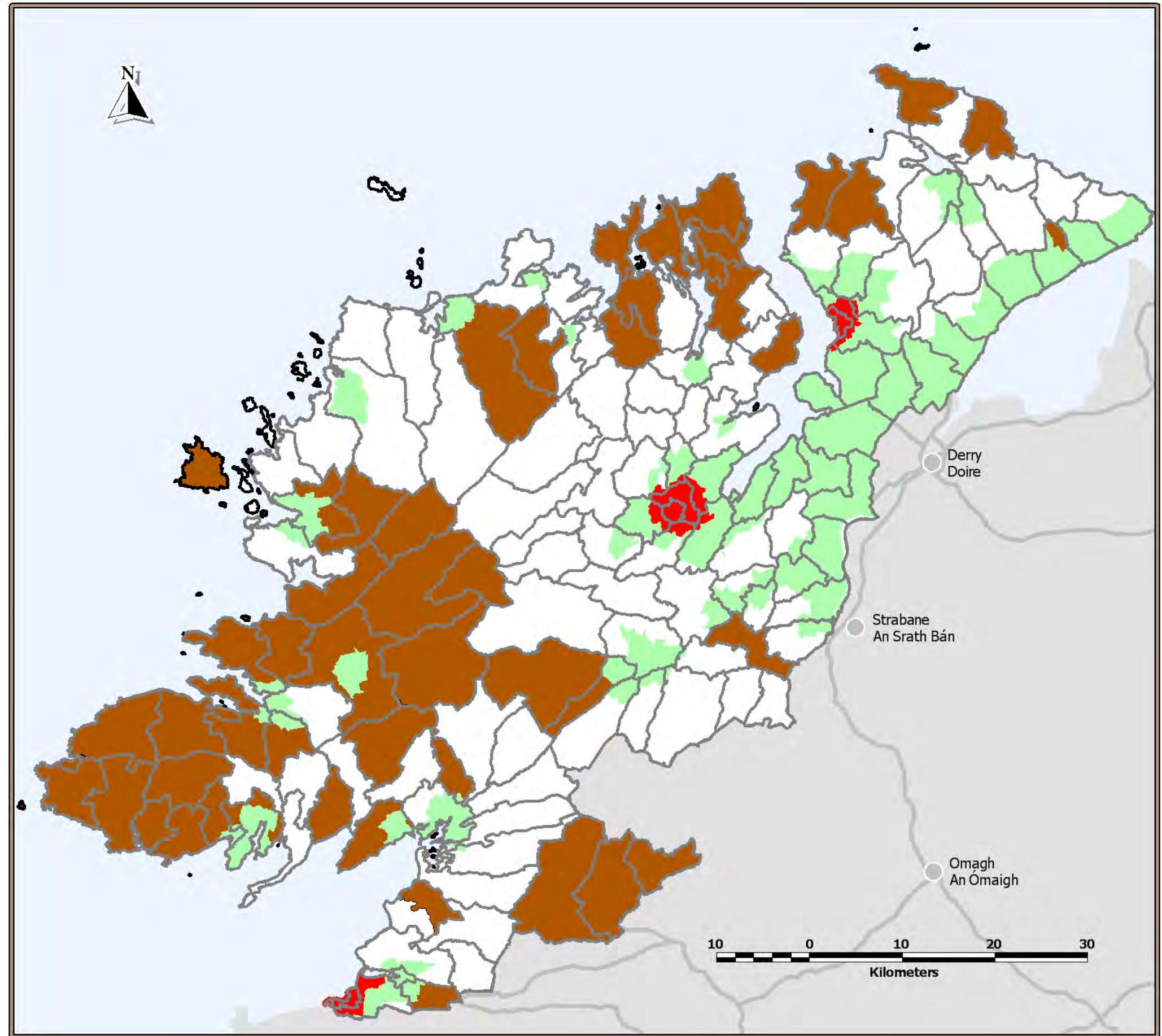
**County Donegal
Development Plan
2012 - 2018**

**Plean Forbartha
Contae Dhún na nGall
2012 - 2018**

**Map 7
Léarscáil 7**

**Rural Area Types
Cineálacha Ceantar
Tuaithe**

-  Structurally Weak Rural Areas
Ceantair Thuaithe a bhfuil a struchtúr lag
-  Stronger Rural Areas
Ceantair Thuaithe níos láidre
-  Areas Under Strong Urban Influence
Ceantair faoi Thionchar Láidir Uirbeach
-  Development Plan Areas of Letterkenny,
Buncrana & Bundoran to be excluded
Limistéir Phlean Forbartha Leitir Ceanainn,
Bhun Cranncha &
Bhun Dobhráin le heisiamh
-  District Electoral Division
Toghroinn Ceantair



Source - Donegal County Council
Foinse - Comhairle Chontae Dhún na nGall

Ordnance Survey Ireland data reproduced under OSI Licence Number 2012/02/CCMA/Donagall County Council. Unauthorised reproduction infringes Ordnance Survey Ireland and Government of Ireland copyright. Ordnance Survey Ireland, 2012. Donegal County Council, 2012.
Sonraí de chuid Shuirbhéireacht Ordánais Éireann arna atáirgeadh faoi Umhír Cheadúnais SOÉ 2012/02/CCMA Comhairle Contae Dhún na nGall. Mí dhéantar é seo a atáirgeadh gan údarás, sáróidh sé cóipcheart Shuirbhéireacht Ordánais Éireann agus Rialtas na hÉireann. Shuirbhéireacht Ordánais Éireann, 2012. Comhairle Contae Dhún na nGall, 2012.

To be read in conjunction with relevant accompanying text contained in the front section of this appendix as well as other relevant objectives & policies of the CDP.
Le léamh i gcomhar leis an téacs ábhartha tionlacain at á chun tosáigh sa chuid seo den agus in chomh maith le cuspóirí agus beartaís ábhartha eile sa PFC.

Caibidil 6

An Oidhreacht Nádurtha agus Thógtha.



Caibidil 6 An Oidhreacht Nádúrtha agus Thógtha

Aidhm:

Oidhreacht thógtha, nádúrtha agus chultúrtha a chaomhnú , a chosaint agus a fheabhsú do na glúine amach romhainn agus daoine a spreagadh luach a bheith acu ar na hacmhainní sin agus taitneamh a bhaint astu agus rochtain a bheith acu orthu.

Cúlra

Aithníonn an Chomhairle luach na hoidhreacht tógtha, cultúir agus nádúrtha is fearr maidir le cáilíocht ár saolta agus ár ngníomhaíochtaí ó lá go lá. Aithníonn an Chomhairle fosta go gcaithfear í a bhainistiú ar bhealach inbhuanaithe do na glúinte amach romhainn bunaithe ar shárchleachtas caomhnaithe. I dteannta a luachanna lárnacha agus aeistéitiúla, féadfaidh ár n-oidhreacht thógtha, chultúrtha agus nádúrtha a bheith tábhachtach ó thaobh cultúr, sochaí, comhshaol, turasóireacht agus geilleagar an Chontae.

Tugann an tAcht Oidhreacht (1995) sainmhíniú ar oidhreacht mar a bheith comhdhéanta de rudaí ársa, oidhreacht ailtireachta, fána, flóra, geolaíocht, gairdíní agus páirceanna oidhreacht, rudaí oidhreacht, uiscebhealaí intíre, tírdhreacha, séadchomharthaí, muirdhreacha, gnáthóga fiadhúlra agus longa báite. Aithníonn an Chomhairle gur comhfhreagracht í iad oidhreacht an Chontae a chosaint agus a chaomhnú, sa chás gur féidir impleachtaí ghníomhaireachtaí na húsáide talún ar an oidhreacht thógtha, chultúir agus nádúrtha a fhorbairt mar shócmhainní pobail.

An Plean Oidhreacht Contae

Féachann na beartais atá sa Phlean Forbartha Contae 2012 – 2018 lena chinntiú go dtabharfar aird mar is ceart ar chothromaíocht a bhaint amach idir riachtanais an phobail agus an gheilleagair, fad a ghlacfar le cur chuige inbhuanaithe ar fhorbairt, ag a mbeidh meas cuí ar oidhreacht an Chontae, nuair a bhíonn forbairt á stiúradh agus tograí forbartha á gcinneadh. Féachann beartais an Phlean le tacú le prionsabail an Phlean Oidhreacht Contae agus cur leo.

6.1 Oidhreacht Nádúrtha

Aidhm:

An chuid is fearr d’oidhreacht an Chontae a chaomhnú agus a chosaint nuair is cuí do na glúinte amach romhainn agus daoine a spreagadh luach a bheith acu ar na hacmhainní sin agus taitneamh a bhaint astu.

6.1.1 Cúlra

Tá caomhnú agus cosaint ár n-oidhreacht nádúrtha tábhachtach ó thaobh an bhithéagsúlacht a choimeád chun críocha taitnimh, oideachais, taighde agus chun éiceachórais sláintiúla a chothabháil. Tacaíonn an Chomhairle leis an dearcadh gur chomhfhreagracht é oidhreacht nádúrtha an Chontae a bhainistiú agus tá sí tiomanta oibriú le gníomhaireachtaí, pobail agus daoine aonair ábhartha lena chinntiú go ndéanfaidh geann ceann acu a chuid féin maidir le caomhnú agus cosaint ár n-oidhreachta nádúrtha.

Láithreacha Caomhnaithe Dúlra Ainmnithe

Tugann reachtaíocht Eorpach agus Náisiúnta cosaint don chuid is luachmhara dár limistéir oidhreachta nádúrtha anois. Baintear sin amach trí láithreacha Natura 2000 a ainmniú; trí Limistéar Caomhantais Speisialta (SACanna), trí Limistéir Chosanta Speisialta (SPAanna) agus trí Limistéir Oidhreachta Náisiúnta (NHAnna) faoin Treoir Ghnáthóga agus Éanacha agus go náisiúnta trí Limistéir Oidhreachta Náisiúnta (LONanna). Is freagracht an Rialtais é na láithreacha sin a ainmniú ag an leibhéal náisiúnta, ach is comhfhreagracht é iad a chinntiú go gcosnófar iad don todhchaí. Is próiseas leanúnach é láithreacha a ainmniú agus tá láithreacha nua á n-ainmniú agus/nó á n-uasghrádú i dtéarmaí a stádas caomhnaithe, agus tá teorainneacha láithreacha atá ann cheana féin á gcoigeartú de réir mar a thagann eolas níos fearr chun cinn. Agusín C, Tuairisc Chomhshaoil, léiríonn Léarscáileanna 2 & 3, Limistéir Speisialta Chosanta, Limistéir Speisialta Chaomhnaithe agus Limistéir Oidhreachta Náisiúnta sa Chontae.

Suíomhanna Taobh Amuigh de Limistéir Ainmnithe

Éilíonn Treoir an AE ar Éanacha chomh maith ar bhallstáit gnáthóga spéiceas tábhachta a chosaint taobh amuigh de limistéir ainmnithe. Tá Co. Dhún na nGall tábhachtach ar son raon spéiceas lena mbaineann luach ard caomhnaithe, a bhíonn sa mhórthaobh tíre taobh amuigh de limistéir ainmnithe, ar chóir iad a chosaint chomh maith.

Cosaint Bogach

Tá Éire ina sínitheoir fosta ar Choinbhinsiún Idirnáisiúnta Ramsar ar chaomhnú agus úsáid chríonna bogach. Baineann luach ard eiceolaíoch le gnáthóga bogaigh, ar a n-áirítear portaigh mhóna, agus tá ról tábhachtach acu sa timthriall carbóin, ag cuidiú le hathrú aeráide a mhaolú.

An Tírdhreach a Chaomhnú

Is sócmhainn náisiúnta é tírdhreach Dhún na nGall, áit a chaithfear carachtar aithritheach an tírdhreacha fisiciúil a bhainistiú ar bhealach inbhuanaithe d'fhonn cáilíocht ár dtírdhreacha a choinneáil, a chaomhnú agus a chosaint. Ceann de phríomhrólanna na Comhairle na tírdhreacha is leochailí a chosaint ó fhorbairtí ionsáite agus/nó ó fhorbairtí nach dtagann leo. Dá réir sin, aithníodh Limistéir Conláiste Ardscéimhe (EHSA). Is limistéir iad sin den cháilíocht tírdhreacha is airde, agus ceann de na tréithe is mó a bhaineann leo ná go bhfuil siad fiáin, gan mórán struchtúr de dhéantús an duine iontu ar chor ar bith. Áirítear orthu go leor limistéir ardcháilíochta cósta agus sléibhte.

Laistigh den tírdhreach seo atá aitheanta mar EHSA, d'fhéadfadh ceantair a bheith ann nach gcomhlíonann sainmhíniú an ainmnithe go hiomlán. Breithneofar gach aimhrialtacht san ainmniú tírdhreacha mar sin ina aonair agus i gcomhthéacs gach cuspóir agus beartas eile atá sa Phlean seo, sa chás go ndéanfaí iarratas forbartha sna limistéir sin. Breithneofar gach aimhrialtacht san ainmniú tírdhreacha mar sin ina aonair, sa chás go ndéanfaí iarratas ar fhorbairt laistigh de na limistéir sin. Is ar an iarratasóir a bheidh an fhreagracht a léiriú nach gcomhlíonann an láthair tréithe an EHSA ina bhfuil sí lonnaithe, agus nach mbeidh drochthionchar ag aon fhorbairt ar luach tírdhreacha an EHSA níos leithne.

In 2002 shínigh agus dhaingnidh Éire Coinbhinsiún um Thírdhreach na hEorpa agus d'éiligh sin gealltanais beartais a thabhairt isteach le cosaint, bainistiú agus pleanáil tírdhreacha a chur i gcrích.

Sainmhíonann Coinbhinsiún um Thórdhreach na hEorpa tírdhreach mar 'ceantar, mar a bhraitheann daoine, arb é a charachtar toradh gníomhú agus idirghníomhú tosca nádúrtha agus/nó daonna'.

Éilíonn an tAcht Pleanála agus Forbarth 2011 go gcuimseoidh plean forbartha cuspóirí faoi choinne tírdhreacha (mar a shainmhínítear i gCoinbhinsiún um Thórdhreacha na hEorpa) le creat a chur ar fáil faoi choinne aithint, measúnacht, caomhnú, bainistíocht agus pleanáil tírdhreacha agus aird a bheith ann ar an Choinbhinsiún um Thórdhreach na Eorpa 2000.

D'fhoilsigh an Roinn Comhshaoil agus Rialtas Oidhreachta (mar a bhí) doiciméad comhairliúcháin d'údaráis Phleanála dar teideal 'Tírdhreach agus Treoirlínte Measúnachta Tírdhreacha' in 2000. Níos deireanaí, tá Straitéis Náisiúnta d'Éirinn á ullmhú agus ullmhaíodh páipéar straitéise ar shaincheisteanna i gcomhair comhairliúcháin in 2011 d'fhonn é a chur chun tosaigh chuig an rialtas faoi choinne a bhreithnithe in 2012.

Tá an Tuairisc Chomhshaoil (MSC) atá leis an Phlean seo i ndiaidh staid reatha an chomhshaoil lena n-áirítear líonraí eiceolaíocha, anaclanna dúlra reachtúla, clúdach talún, oidhrecht chultúrtha (lena n-áirítear seandálaíocht agus oidhrecht talmhaíochta), tionchair amhairc tírdhreacha, sócmhainní ábhartha agus acmhainní muirí/cósta. Dá thoradh sin tá an tionchar féideartha ar thórdhreach trí fheidhmiú bheartais agus chuspóirí an phlean breithnithe, agus is moladh é dá bharr den Tuairisc Chomhshaoil go n-ullmhófaí Measúnacht ar Charachtar an Tírdhreacha.

Crainn, Ballaí Cloiche agus Fálta Sceach

Cuireann teorainneacha páirce traidisiúnta mar bhallaí cloiche, fálta sceach, línte crann, bruacha agus claíocha le carachtar réigiúnach tírdhreacha tuaithe i nDún na nGall, léiríonn siad úinéireacht talún stairiúil agus cleachtas feirmeoireachta a threisíonn ár dtuiscint ar an áit.

Measúnú Oiriúnach

Éilíonn Alt 6 den Treoir maidir le Gnáthóga (92/43/EEC) go gcosnófar na speicis agus na gnáthóga aitheanta de chuid láithreacha Natura 2000. Caithfidh plean nó tionscadal ar bith a d'fhéadfadh tionchar a imirt ar chuspóirí caomhnaithe na láithreacha ainmnithe céimeanna iomchuí a ghlacadh le meathlú ghnáthóga nádúrtha agus ghnáthóga speiceas a sheachaint, chomh maith le cur isteach suntasach ar speicis dá bhfuil limistéir ainmnithe agus d'fhéadfadh siad a bheith faoi réir Mheasúnú Oiriúnach.

6.1.2 Cuspóirí

- NH-O-1:** Bithéagsúlacht shaibhir Chontae Dhún na nGall a chosaint ar mhaithe leis na glúin atá ann faoi láthair agus na glúin amach romhainn.
- NH-O-2:** Airteagail 6 den Treoir maidir le Gnáthóga (92/43/EEC) a chomhlíonadh, agus féachaint do na cuspóirí caomhnaithe ábhartha, pleananna bainistíochta, do leasanna cáilitheacha agus do bhagairtí ar iontaofacht láthair Natura 2000.
- NH-O-3:** Luach caomhnaithe na SACanna, SPAanna, NHAnna agus RAMSAR go léir atá ann nó atá beartaithe a choinneáil, lena n-áirítear na specis planda agus ainmhithe sin atá aitheanta lena chosaint.
- NH-O-4:** Iontaofacht agus cáilíocht Uiscí Sliogéisc Ainmnithe agus Fo-Abhantraí Diúilicíní Péarla Fionnuisce a chosaint agus a fheabhsú, agus aon Chlár Laghdaithe Sliogéisc ábhartha nó aon Phlean Fo-Abhantraí Diúilicíní Péarla Fionnuisce ábhartha a thabhairt ar aird.
- NH-O-5:** Na Limistéir Sárscéimhe a chosaint ó fhorbairtí ionsáite agus/nó nach dtagann leo agus na hainmniúcháin tírdhreacha sin a athbhreithniú le linn shaolré an Phlean seo. Féadfar

tionscadail infreastruchtúir straitéiseacha a fhéachann le nascacht bóithre, iarnróid, aeir agus calafoirt, soláthar cumhachta, leathanbhanda / teileacumarsáide, cóireáil fuíolluisce, nó cineál comhchosúil forbartha infreastruchtúir phoiblí a bhreithniú i gceantair Sháráilleachta. Beidh na tograí seo faoi réir chomh maith gach breithniú bharach, ar a n-áirítear sonruithe comhshaoil agus breithnithe conláiste.

- NH-O-6:** Le cosaint agus caomhnú fáлта sceach, ballaí cloiche agus teorainneacha páirce traidisiúnta mar shlite oidhreachta nádúrtha agus bealaí imirce don fhiadhúlra a chinntiú, nuair is cuí sin.
- NH-O-7:** Measúnacht Carachtar Tírdhreacha a ullmhú a sholáthróidh creat faoi choinne aithint, measúnacht, caomhnú, bainistiú agus pleanáil tírdhreacha (agus lena n-áirítear mhuidhreach) Chontae Dhún na nGall de réir reachtaíocht reatha agus treoirlínte airí, agus aird a bheith ann ar Choinbhinsiún um Thírdhreacha na hEorpa, 2000.
- NH-O-8:** Carachtar an tírdhreacha a chosaint sa chás agus an méid a éilíonn pleanáil agus forbairt an cheantair é, lena n-áirítear caomhnú radharc agus amharc agus conláisc áiteanna agus gnéithe áilleachta nó spéise nádúrtha.

6.1.3 Beartais

- NH-P-1** Tá de bheartas ag an Chomhairle a chinntiú nach ndéanfaidh tograí forbartha dochar do láthair ar bith lena mbaineann tábhacht idirnáisiúnta nó náisiúnta nó iad a scrios, láithreacha atá ainmnithe as ucht a suntasaí is atá siad maidir le fiadhúlra/gnáthóga.
- NH-P-2** Tá de bheartas ag an Chomhairle a chinntiú go gcosnófar láithreacha Natura 2000 de réir Threoir an AE maidir le Gnáthóga (92/43/EEC) agus féachaint do na cuspóirí caomhnaithe ábhartha, na leasanna cáilitheacha agus na bagairtí ar iontaofacht na láithreacha Natura 2000 sin.
- NH-P-3** Tá de bheartas ag an Chomhairle a éileamh go dtabharfaidh gach togra forbartha aird ar na hUisce Sliogéisc Ainmnithe agus ar a gcuid Clár Laghdaithe Truailithe Sliogéisc a bhíonn laistigh dá ndobharcheantair.
- NH-P-4** Tá de bheartas ag an Chomhairle a éileamh go dtabharfaidh gach togra forbartha aird ar Dhiúilicíní Péarla Fionnuisce agus ar aon Phleananna Fo-Abhantraí Diúilicíní Péarla Fionnuisce ábhartha a bhíonn laistigh dá ndobharcheantair.
- NH-P-5** Tá de bheartas ag an Chomhairle a éileamh go mbreithneofaí tionchar fhorbairt ionchasach ar ghnáthóga lena mbaineann luach nádúrtha agus ar ghnéithe lárnaigh de líonra éiceolaíoch an Chontae iad, agus go gcorprófaí bearta bithéagsúlachta maolaitheacha isteach i dtograí forbartha.
- NH-P-6** Tá de bheartas ag an Chomhairle an comhthéacs scéimhe, suntasacht tírdhreach cultúrtha, caithimh aimsire agus comhshaoil de chuid áiseanna líne chósta an Chontae a chosaint ó fhorbairt mhíchuí.
- NH-P-7** Tá de bheartas ag an Chomhairle grúpaí suntasacha de chrainn/fálta sceach/coillte atá ann cheana féin a chosaint, agus tuilleadh plandaithe crann dúchasach i bhforbairtí nua a lorg, nuair is cuí sin.

NH-P-8 Tá de bheartas ag an Chomhairle cosaint teorainneacha ballaí cloiche a lorg, áit a léirítear go bhfuil ról suntasach oidhreachta acu. Sa chás go gcaithfear ballaí mar sin a leagan, beidh sé riachtanach ballaí cloiche a thógáil ag áiteanna eile/píosa siar laistigh den láthair, ag úsáid ábhar agus teicnící áitiúla comhaontaithe.

NH-P-9 Tá de bheartas ag an Chomhairle iontaofacht na Siúlóidí Cois Cladaigh ó Bhun an Phobail go dtí An Caisleán Nua, ó Bhun Dobhráin go dtí Tullaghan, ó Bhun Cranncha go dtí an Trá Ghil agus an bealach siúlóide a ghabhann thart ar an Trosc, Bealach Féich, a chosaint, trí bhainistiú a dhéanamh ar fhorbairt a chuirfeadh isteach ar áiseanna na siúlóidí sin agus na limistéir timpeall orthu, nó a chuirfeadh cosc orthu.

NH-P-10 Tá de bheartas ag an Chomhairle tírdhreacha Conláiste Ardscéimhe (EHSA) agus radhairc agus amhairc a chosaint, chomh maith le carachtar thírdhreacha saintréitheacha réigiúnacha, áitiúla agus cultúrtha sa Chontae a chaomhnú.

NH-P-11 Tá de bheartas ag an Chomhairle carachtar na mbóithre seo a leanas isteach chuig Páirc Náisiúnta Ghleann Bheatha a chosaint:

- Gleann Domhain go Bóthar na Dúchoraidh.
- Dún Lúiche go Bóthar an Tearmainn.
- Churchill go dtí an Tearmainn/Bóthar Dhún Lúiche.
- Mám na Mucaise go dtí Droichead Cabiber.

NH-P-12 Tá de bheartas ag an Chomhairle spéirínte agus droimlínte feiceálacha a chosaint ó fhorbairt mhíchuí.

NH-P-13 Tá de bheartas ag an Chomhairle carachtar agus oidhrecht thírdhreach na nOileán a chosaint agus cur leo.

NH-P-14 Déanfaidh an Chomhairle iarracht fosta na radhairc agus amhairc lena mbaineann luach conláiste speisialta agus spéis taitneamachta a chaomhnú, go háirithe radhairc idir bóithre poiblí agus an fharraige, lochanna agus aibhneacha. Maidir leis sin, breithneofar tograí forbartha a bheidh lonnaithe ar thailte idir an bóthar agus an fharraige, lochanna nó aibhneacha ar bhonn na gcritéar seo a leanas:

- Cáilíochtaí tábhachta an radhairc i gceist.
- Cibé ar bhain forbairt atá ann cheana féin do shláine an radhairc go seadh.
- Cibé an gcuirfeadh an fhorbairt isteach go mór ar an radharc.
- Cibé an athródh an fhorbairt an radharc go hábharach.

Agus an beartas á fheidhmiú, cuirfear cur chuige réasúnta agus cothromaithe i bhfeidhm le cinntiú nach mbeidh an beartas ina chosc ginearálta ar fhorbairtí idir an bóthar agus an fharraige, lochanna agus aibhneacha.

NH-P-15 Tá de bheartas ag an Chomhairle cosaint ghnáthóga agus thearmann chearca fraoigh Chró na mBraonáin a chinntiú de bharr a dhlús ard Cearca Fraoigh agus a thábhacht maidir le líon náisiúnta na gCearc Fhraoigh, ar speiceas cosanta í faoin Treoir maidir le hÉin ón AE.

6.2 Oidhreacht Thógtha

Aidhm:

Oidhreacht thógtha an Chontae a chaomhnú agus cur léi.

6.2.1 Cúlra

Is é an cúlra fisiciúil agus sochpholaitiúil a chruthaigh sain-aitheantas uathúil an Chontae, agus tá sraitheanna de thagairtí sóisialta, stairiúla, polaitiúla, eacnamaíocha, fisiciúla, eolaíocha agus mothúchánacha neadaithe i gcreatlach tógtha ár dtírdhreacha agus le feiceáil inár mbailte, sráidbhailte agus, ar bhealach níos láidre b'fhéidir, inár mbailte agus tithe tuaithe. Tá na saintréithe inár n-oidhreacht thógtha, go háirithe in ailtireacht tuaithe Dhún na nGall, chomh tábhachtach dár n-aitheantas cultúrtha agus atá an focal nó an rann labhartha agus scríofa.

Bhí tionchar ag an aitheantas leanúnach a bhfuiltear á thabhairt do thábhacht ár n-oidhreachta tógtha agus don bhaint atá aici leis an am atá caite ar chéannacht ár gContae, agus aithnítear é mar shócmhainn luachmhar maidir le forbairt eacnamaíoch agus tuiscint ar an saol, ar athnuachan agus ar inbhuanaitheacht a chur chun cinn.

Déanann an Chomhairle tagairt do Bheartas an Rialtais ar Ailtireacht 2009-2015 I dTreo Todhchaí Inbhuanaithe: Ag Seachadadh na Cáilíochta sa Timpeallacht Thógtha.

Tógadh tithe agus foirgnimh feirme Dhún na nGall, a dtugtar ailtireacht dúchais tuaithe go minic orthu, i gcaitheamh na mblianta trí ábhair áitiúla a úsáid le freastal ar a riachtanais féin laistigh de shrianta láithreacha áirithe. Níos minice ná a mhalairt tháinig na foirgnimh sin chun cinn in imeacht ama gan tionchar orthu ó ailtirí, stíleanna foirmiúla nó treochtaí faiseanta. Mar sin, baineann leagan amach ár bhfoirgneamh amuigh agus ár dteachíní go sainiúil leis an láthair ina mbíonn siad agus is minic a bhíonn difríochtaí sa stíl tuíodóireachta idir Inis Eoghain agus Gaoth Dobhair, agus ar an dóigh chéanna bíonn éagsúlachtaí le feiceáil san fhálú cloch tirim ó Chionn Mhálanna go Bun Dobhráin. Is iad na difríochtaí beaga straitéiseacha sin a thugann luach don mhéid dár n-oidhreacht thógtha atá fágtha agus a fhágann gur fiú iad a choinneáil.

Rinneadh leasuithe ar na foirgnimh sin i gcaitheamh na mblianta agus ba chóir leanúint leis an athrú sin ach na gnéithe dúchais a choinneáil, a athchóiriú agus cur leo, ionas go gcruthófar an méid spáis a bhíonn de dhíth sa lá atá inniu ann.

Aithníonn an Chomhairle go bhfuil go leor foirgneamh dúchais ann a chuireann leis an tírdhreach álainn agus lom a aithnítear le Dún na nGall ach nach bhfuil luaite faoi láthair i dTaifead na Struchtúr Cosanta (RPS) reatha. Tá an Chomhairle ag fiosrú na struchtúir sin a chur leis an RPS mar iarracht ar leagan na bhfoirgneamh sin a chosc, fad a oibríonn sí laisigh de bheartas tithíochta tuaithe le athúsáid go leor de na teachíní agus foirgnimh a spreagadh.

Féadfaidh caomhnú ról lárnach a imirt maidir le saibhreas eacnamaíoch a chur chun cinn trína chinntiú go gcuireann ceantar coinníollacha maireachtála agus oibre mealltacha ar fáil, a spreagfaidh infheistíocht isteach. Ansin, féadfaidh saibhreas eacnamaíoch beogacht bhailte stairiúla, shráidbhailte agus phobail áitiúla a chinntiú.

Áirítear ar ailtireacht thionsclaíoch Dhún na nGall na Trádstórais i Ráth Mealtain, na Muilte i gConmhaigh, sa Mhuileann Úr agus i mBéal Átha Seanaidh, na stáisiúin gharda cósta agus na tithe

solais in go leor de na sráidbhailte iascaireachta ar fud an Chontae ó Bhun an Phobail go dtí na Cealla Beaga, ó oifigí poist agus boscaí poist go tornóga aoil agus bríc-oibreacha, chomh maith leis na bóithre, droichid agus iarnróid a fhreastalaíonn ar na gníomhaireachtaí sin.

Bhí go leor de na láithreacha sin in úsáid go dtí le déanaí. Tá na foirgnimh sin ag dul trí phróiseas meathlaithe gníomhaigh faoi láthair, de bharr nach bhfuil siad in úsáid. Ba chóir clár caomhnaithe, athchóirithe nó athúsáid oiriúnaithe a éascú, leis an phróiseas meathlaithe sin a stopadh.

Tá scéim na mBailte Oidhreachta bunaithe ar an bprionsabal go ndéanfaí forbairt ar roinnt bailte ag a bhfuil carachtar fisiciúil láidir le hionadaíocht a dhéanamh ar oidhrecht na hÉireann. Tá dhá éifeacht ag an phróiseas sin; cuidiú le timpeallacht tógtha na mbailte sin a chaomhnú agus uirlis mhargaíochta a chur ar fáil don tionscal margaíochta. Laistigh de Dhún na nGall, ainmníodh Ard an Rátha agus Ráth Mealtain agus rinneadh margaíocht orthu faoin tionscnamh seo (téama na fíodóireachta d'Ard an Rátha agus téama mar chalafort nó mar bhaile Seoirseach do Ráth Mealtain). D'ainmnigh an Chomhairle Ard an Rátha, Béal Átha Seanaidh, Bun an Phobail, Ráth Mealtain agus Ráth Bhoth mar 'Bhailte Oidhreachta'.

Tá ár n-oidhrecht ailtireachta, ar a n-áirítear bailedhreach foirgneamh agus tírdhreacha, cosanta faoi Chuid IV den Acht Pleanála agus Forbartha 2000 agus tugann Architectural Heritage Protection Guidelines for Planning Authorities (Oidhreachta agus Rialtais Aitiúil agus Gnóthaí Pobail, 2004) treoir ar an chuid seo den Acht. Tugtar tuilleadh treorach trí Government Policy on Architecture 2009-2015 (DEHLG 2009); agus Sraith Chomhairle ar shaincheisteanna ar leith nó ábhair faoi choinne foirgneamh stairiúla (Uimh.1 -16). Tá foilseacháin neamhrechtúla ann chomh maith a thugann treoir ar struchtúir chosanta agus foirgnimh stairiúla mar atá in Imleabhar 1: Report on the Present and future Protection of Thatched Structures in Ireland (2002).

Cuirfidh Comhairle Contae Dhún na nGall deiseanna oiliúna a athneartaíonn tábhacht ár scileanna uathúla tógála, agus ag an am chéanna ag tabhairt eolais ar thuíodóireacht, díonú sclátaí, athchóiriú fuinneoga stairiúla, plaistreáil aoil agus oibreacha etc le coinneáil á bhfuinneamh dúchasach a éascú.

6.2.2 Cuspóirí

- BH-O-1:** Oidhrecht ailtireachta an Chontae a chaomhnú, a chosaint, a thaifeadadh agus cur léi.
- BH-O-2:** Athbheochan agus athúsáid iomchuí na hoidhreachta tógtha ar fud an chontae a éascú, lena n-áirítear foirgnimh dúchais.
- BH-O-3:** Fás agus inbhuanaitheacht eacnamaíoch a chur chun cinn trí athnuachan leanúnach na timpeallachta tógtha.
- BH-O-4:** An poitéinseal a bhaineann le ACAnna iomchuí a ainmniú laistigh den Chontae a fhiosrú.

6.2.3 Beartais

- BH-P-1** Tá de bheartas ag an Chomhairle gach struchtúr (nó cuid de struchtúr) agus láthair atá i dTaifead na Struchtúr Cosanta agus lena mbaineann leas speisialta ailtireachta, stairiúil, seandálaíochta, ealaíonta, cultúrtha, eolaíoch, sóisialta nó teicniúil, a chaomhnú agus a chosaint.

- BH-P-2** Tá de bheartas ag an Chomhairle athbheithniú a dhéanamh ar an RPS ar bhonn leanúnach, agus struchtúir (nó cuid de struchtúir) lena mbaineann leas speisialta a chur leis de réir mar is cuí.
- BH-P-3** Tá de bheartas ag an Chomhairle a chinntiú, nuair is cuí, go mbeidh bearta maidir le creatlach foirgneamh dúchais agus/nó stairiúil a shíneadh, a leasú nó a athrú go hábhartha eolasach agus leochaileach faoi mhodhanna agus ábhair tógála traidisiúnta agus ceirdne agus nach mbeidh drochthionchar acu ar charachtar agus ar chuma struchtúir.
- BH-P-4** Tá de bheartas ag an Chomhairle a chinntiú go gcoinneálfar aghaidheanna siopaí stairiúla, struchtúir (agus codanna struchtúir), lena n-áirítear a gcuid mionsonraí feidhmiúla agus maisithe, de réir treoirlínte agus sárchleachtais caomhnaithe reatha.
- BH-P-5** Tá de bheartas ag an Chomhairle a chinntiú go ndéanfar deisiú, athúsáid agus athchóiriú ar fhoirgnimh dúchais/stairiúla a chuireann go dearfach le hoidhreacht thógtha an cheantair, lena n-áirítear iad sin dá dtagraítear ar liostú ar bith de chuid Fardal Náisiúnta na hOidhreachta Ailtireachta.
- BH-P-6** Tá de bheartas ag an Chomhairle réitigh deartha ardcháilíochta agus ionchuí a éascú, lena n-áirítear cúrsaí scála, comhréire, mionsonraí agus sonraíochtaí ábhair, do thograí forbartha a mbeidh tionchar acu ar fhoirgnimh dúchais agus/nó stairiúla i suíomhanna uirbeacha agus tuaithe araon.
- BH-P-7** Tá de bheartas ag an Chomhairle cáilíocht, carachtar agus sainiúlacht bhailte agus sráid-dreacha sa Chontae a chaomhnú agus cur leo, ag tabhairt airde, mar shampla, ar leagan amach sráideanna, línte foirgneamh agus leithid ceapach talún traidisiúnta, comharthaíocht agus troscán sráide stairiúil.
- BH-P-8** Tá de bheartas ag an Chomhairle a chinntiú go gcaomhnóidh agus/nó go gcuirfidh tograí ar na hOileáin le carachtar, scála agus taitneamhacht amhairc lárnaigh na hoidhreachta ailtireachta, fad a léireoidh siad meas ar charachtar na bhfoirgneamh atá ann cheana agus ar radhairc agus spásanna tábhachtacha agus ar an phatrún bailte stairiúil, ó thaobh scála, airde, grúpála, dlúis, deartha agus ábhar.
- BH-P-9** Tá de bheartas ag an Chomhairle troscán sráide nua-aimseartha agus gnéithe mar shoilse, suíocháin agus binsí, boscaí bruscair, mullaird, ráillí, comharthaí sráide, boscaí poist, boscaí teileafóin, pábháil, clocha colbha, boscaí fónais, cáblaí, cuailí, aintéiní, dealbha, plaiceanna agus séadchomharthaí eile a dhearadh, a shuíomh agus a chúchóiriú go leochaileach, ionas go mbeidh siad lánpháirtithe ó thaobh amhairc de, leis an timpeallacht thart orthu.
- BH-P-10** Tá sé de bheartas ag an Chomhairle gráigeanna/clacháin thraidisiúnta a aithint agus a chur chun cinn i suíomhanna tuaithe agus uirbeacha araon a chuireann le luach uathúil sainiúil carachtar tírdhreach ar leith.

6.3 Oidhreacht Seandálaíochta

Aidhm:

Oidhreacht seandálaíochta an Chontae a chaomhnú agus a chosaint ar mhaithe leis na glúin atá ann faoi láthair agus na glúin amach romhainn, fad a spreagfar daoine meas a bheith acu ar na hacmhainní luachmhara, neamh-inathnuaite, cultúrtha sin agus taitneamh a bhaint astu, trí bhainistiú inbhuanaithe, feabhsú leochaileach agus forbairt iomchuí.

6.3.1 Cúlra

Aithníonn an Chomhairle tábhacht chultúir agus stairiúil oidhreacht seandálaíochta an Chontae. Is é atá sa Taifead Séadchomharthaí agus Áiteanna (RMP) iniúchadh reachtúil ar shéadchomharthaí seandálaíochta agus tugann sé cosaint do struchtúir, láithreacha, gnéithe agus nithe faoi na hAchtanna um Shéadchomharthaí Náisiúnta (Leasaithe) 1930-2004.


Tá na Bailte Stairiúla seo a leanas aitheanta ag an Roinn Comhshaoil, Oidhreachta agus Rialtais Áitiúil fá choinne cosanta ginearálta: Béal Átha Seanaidh, Baile Dhún na nGall, na Cealla Beaga, Leifear, Ráth Mealtain, Ráth Maoláin agus St. Johnston. Léirítear teorainneacha treoracha do na bailte sin sa Taifead Séadchomharthaí agus Áiteanna. Tugtar Criosanna Poitéinsil Seandálaíochta ar na ceantair sin agus is ceantair iad ina bhfuil go leor seandálaíochta. Níl oidhreacht seandálaíochta an Chontae teoranta go dtí séadchomharthaí a bhfuil eolas fúthu agus láithreacha a aithnítear san RMP. Leagann an tAcht um Shéadchomharthaí Náisiúnta 1994 na nósanna imeachta chun déileáil le teacht ar ní nó láthair seandálaíochta nach bhfuil taifeadadh amach. Aithníonn an Chomhairle na Séadchomharthaí Náisiúnta atá faoi úinéireacht/chúram an stáit agus atá faoi bhainistiú Oifig na nOibreacha Poiblí (Caibidil 10, Tábla 27). Tá an Chomhairle tiomanta oibriú i gcomhpháirtíocht le hOifig na nOibreacha Poiblí chun na Séadchomharthaí Náisiúnta seo a chaomhnú, a chur chun cinn agus a fheabhsú. Tá roinnt reiligi stairiúla faoina úinéireacht/cúram ag Comhairle Chontae Dhún na nGall (Caibidil 10, Tábla 28). Cuimhnítear go leagann 'The Code of Practise', arna fhoilsiú ag an Roinn Ealaíon, Oidhreachta agus Gaeltachta, dar teideal 'Framework and principles for the Protection of Archeological Heritage', go leagann sé amach na bunphrionsabail náisiúnta i dtaca le forbairt agus oidhreacht seandálaíochta.

6.3.2 Cuspóir

AH-O-1: Oidhreacht seandálaíochta an Chontae a chaomhnú agus a chosaint ar mhaithe leis na glúin atá ann faoi láthair agus na glúin amach romhainn.

6.3.3 Beartais





- AH-P-1** Tá de bheartas ag an Chomhairle iontaofacht Shéadchomharthaí Seandálaíochta agus a gcuid suíomhanna a chosaint agus a fheabhsú, agus caomhnú in-situ gach séadchomhartha seandálaíochta atá sa Taifead Séadchomharthaí agus Áiteanna a chinntiú.
- AH-P-2** Tá de bheartas ag an Chomhairle Criosanna Poitéinsil Seandálaíochta atá lonnaithe sna ceantair uirbeacha de Bhéal Átha Seanaidh, Baile Dhún na nGall, na Cealla Beaga, Lífear, Ráth Mealtain, Ráth Maoláin agus St. Johnston, mar atá aitheanta sa Taifead Séadchomharthaí agus Áiteanna, a chaomhnú agus a chosaint.
- AH-P-3** Tá de bheartas ag an Chomhairle carachtar, suíomh ag radharc ó Shéadchomharthaí Náisiúnta/Séadchomharthaí Taifeadta a chosaint agus forbairt a mheasfaí a chuirfeadh isteach ar nó a choisfeadh taitneamh a bhaint as áiseanna na láithreacha sin (ó thaobh amhairc nó go fisiciúil), a bhainistiú.
- AH-P-4** Tá de bheartas ag an Chomhairle, sa chás go bhfuil sé oiriúnach, carachtar agus suíomh aon ní nó láthair seandálaíoch neamhthaifeadta a chosaint.

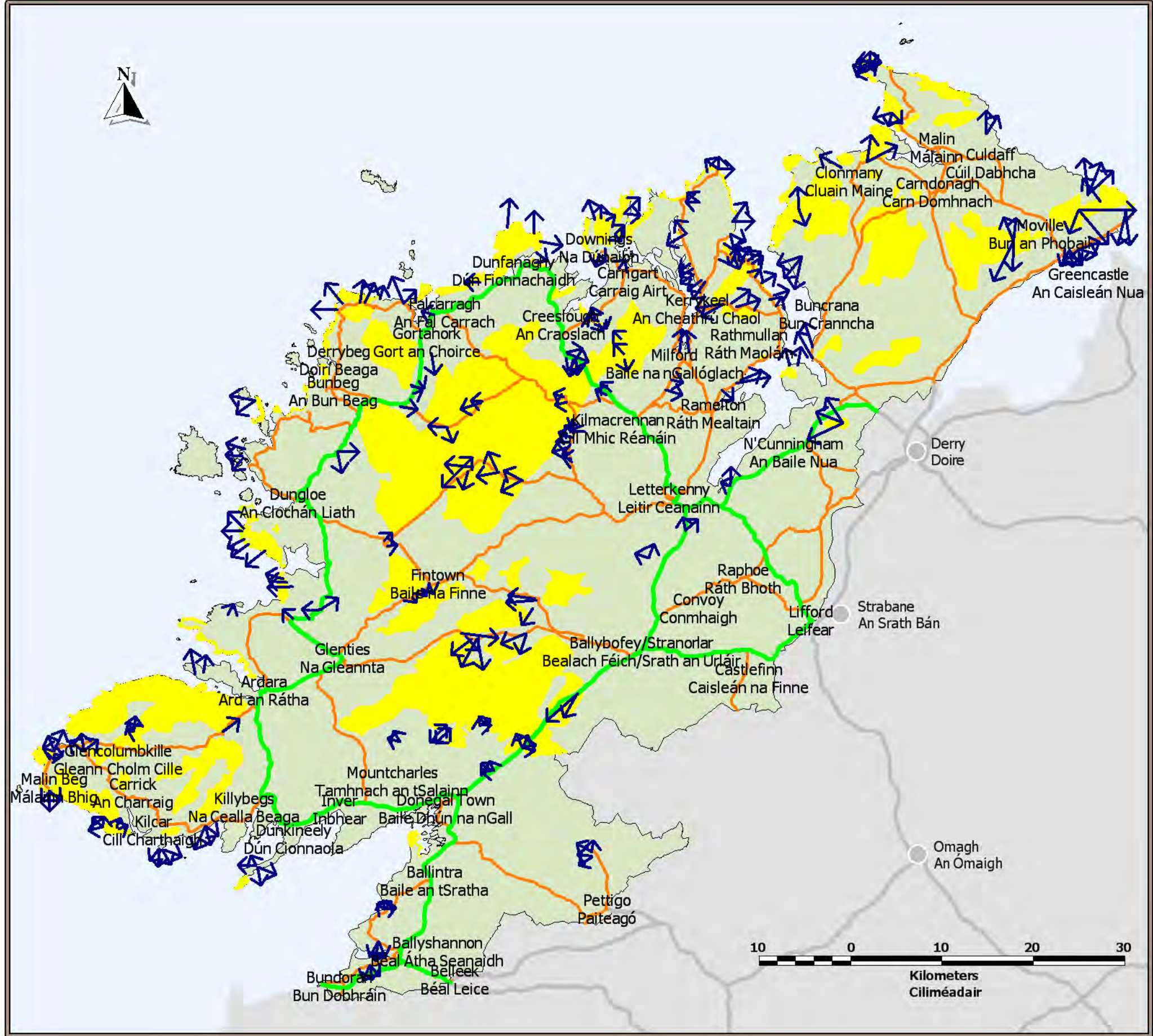
 **County Donegal
Development Plan
2012 - 2018**

**Plean Forbartha
Contae Dhún na nGall
2012 - 2018**

**Map 8
Léarscáil 8**

**Areas of Especially High
Scenic Amenity
Limistéar Conláiste
Ardscéimhe**

-  Areas of Especially High Scenic Amenity (EHSA)
Limistéar Conláiste Ardscéimhe (LCA)
-  National Roads
Bóithre Náisiúnta
-  Regional Roads
Bóithre Réigiúnacha
-  Views & Prospects
Radhairc agus Amhairc



Source - Donegal County Council
Foinse - Comhairle Chontae Dhún na nGall

Ordnance Survey Ireland data reproduced under OSI Licence Number 2012/02/CCMA/Donagall County Council. Unauthorised reproduction infringes Ordnance Survey Ireland and Government of Ireland copyright. Ordnance Survey Ireland, 2012. Donegal County Council, 2012.
Sonraí de chuid Shuirbhéireacht Ordánais Éireann arna atáirgeadh faoi Uimhir Cheadúnais SOÉ 2012/02/CCMA Comhairle Contae Dhún na nGall. Má dhéantar é seo a atáirgeadh gan údarás, sáróidh sé cóipcheart Shuirbhéireacht Ordánais Éireann agus Rialtas na hÉireann. Shuirbhéireacht Ordánais Éireann, 2012. Comhairle Contae Dhún na nGall, 2012.

To be read in conjunction with relevant accompanying text contained in the front section of this appendix as well as other relevant objectives & policies of the CDP.
Le léamh i gcomhar leis an téacs ábhartha tionlacain atá chun tosaigh sa chuid seo den agúisín chomh maith le cuspóirí agus beartaí ábhartha eile sa PFC.

Caibidil 7

Forbairt Acmhainní Nádurtha.



Caibidil 7 Forbairt Acmhainní Nádúrtha

7.1 An Tionscal Eastóscach agus Geolaíochta

Aidhm:

D'fhonn asbhaint iomchuí agus inbhuanaithe chomhbhailiúchán agus/nó mianraí a fhaightear go háitiúil agus a chuireann leis an gheilleagar áitiúil a éascú, sa chás nach mbíonn drochthionchar ag gníomhaíocht den sórt sin ar shaincheisteanna a aithnítear a bheith tábhachtach, lena n-áirítear carachtar an tírdhreacha, radhairc nó ceantair atá spéisiúil ó thaobh na geolaíochta de.

7.1.1 Cúlra

Tá traidisiún fada i nDún na nGall maidir le cloch áitiúil a úsáid mar ábhar bóithre, pábhála agus mar ábhar tógála tithe. Rud spreagúil é cloch áitiúil a úsáid i dtógáil an lae inniu, mar go léiríonn sé saothar agus traidisiún na nglún a chuaigh romhainn agus mar nach gcuireann sé isteach ar an radharc i dtírdhreach Dhún na nGall.

Is acmhainní nádúrtha suntasacha agus riachtanacha iad comhbhailiúcháin maidir le forbairt eacnamaíochta leanúnach Dhún na nGall, mar sin is gá asbhaint inbhuanaithe ábhar iomchuí, mar shampla créanna, gairbhéal, gaineamh agus comhbhailiúcháin, a éascú. Ag an am céanna, glacann an Chomhairle leis an ghá le drochthionchair ar bith ar an timpeallacht nádúrtha, ar an tírdhreach, ar an líonra bóithre, ar an oidhreacht agus ar phobail a íoslághdú. Áirítear iad seo a leanas ar na tionchair a chaitear a chur san áireamh: torann, creathadh, dusta, caighdeán uisce, an maoschlár a íslíú, oidhreacht nádúrtha agus chultúrtha, trácht sa tírdhreach agus ábhair dramhaíola.

Rialaíonn na hAchtanna um Fhorbairt Mianraí 1940 go 1999 taiscéalaíocht agus forbairt ar gach mianra seachas cloch, gairbhéal, gaineamh agus cré. Ní áirítear an dromchla talmhaíochta ná móin ar mhianraí, sa chomhthéacs seo. Ní áirítear orthu cloch, gairbhéal, gaineamh ná cré, ach oiread, ach amháin i gcás roinnt mianraí liostaithe m.sh. Slinn Dín, Marmar, Gaineamh Silice agus Cré Tháthach.

D'eisigh an Roinn Cumarsáide, Fuinnimh agus Acmhainní Nádúrtha roinnt Ceadúnas Lorgaireachta i nDún na nGall in 2010. Ní cheadaíonn na ceadúnais sin (a bhíonn bailí ar feadh 6 bliain de ghnáth) ach lorgaireacht agus ní asbhaint. Teastaíonn cead pleanála agus Ceadúnas um Rialú Comhtháite ar Thruaillíú sular féidir dul ar aghaidh le hasbhaint. Teastaíonn Léas Mianadóireachta ón Aire DCENR fosta.

Beidh na tionscail eastóscach faoi threoir ag Treoirlínte an DEHLG d'Údarás Pleanála 2004: Coiréil agus Gníomhaíochtaí Coimhdeachta agus ag Treoirlínte Bainistithe Comhshaoil an EPA – Bainistiú Chomhshaoil sa Tionscal Eastóscach (mianraí neamh-sceidealta) 2006.

Cé go bhfuil na láithreacha eolaíochta is tábhachtaí ó thaobh na geolaíochta agus na geomoirfeolaíochta de ainmnithe mar Limistéir Oidhreachta Nádúrtha (NHAnna) ag an tSeirbhís

Páirceanna Náisiúnta agus Fiadhúlra (NPWS), mhol an Plean Oidhreachta Náisiúnta (2002) go naithneofaí Láithreacha Geolaíochta Contae (CGS) le láithreacha geolaíochta tábhachtacha eile a aithint agus a chosaint. Molann an Irish Geological Heritage Programme (páirtíocht idir Suirbhé Geolaíochta na hÉireann (SGÉ) agus NPWS) na láithreacha geolaíochta is fearr ar fad a bheith ainmnithe mar Cheantair Oidhreachta Náisiúnta. Aithníonn sé fosta a lán CGS, a bhfuil tábhacht gheolaíoch náisiúnta, réigiúnach agus áitiúil ag baint leo ach nach bhfaighidh an caomhnú reachtúil a bhaineann le Ceantair Oidhreachta Náisiúnta.

Dá réir sin, aithníodh sceideal de Láithreacha Geolaíochta Contae sa Phlean Forbartha seo. Ní liosta iomlán é seo agus féadfaidh an Roinn Comhshaoil, Oidhreachta agus Rialtais Áitiúil (DoEHLG) agus Suirbhéireacht Geolaíochta na hÉireann (GSI) cur leis i rith tréimhse an Phlean.

Tugann liostú sa Dréachtphlean Forbartha cosaint bhreise do na láithreacha in aghaidh forbairtí a d'fhéadfadh a bheith dochrach agus a dteastaíonn cead pleanála uathu, de ghnáth, mar shampla tógáil, cairéalú, líonadh talún nó foraoiseacht. Dá bharr sin, tá beartais leagtha amach anseo le héifeacht a thabhairt don chosaint riachtanach i gcásanna ina dteastaíonn cead pleanála.

7.1.2 Cuspóirí

EX-O-1: An comhshaoil a chaomhnú agus a chosaint, lena n-áirítear go háirithe an oidhreacht seandálaíochta agus nádúrtha agus láithreacha ainmnithe Eorpacha, chomh maith le láithreacha ar bith eile a fhorordaítear, a chaomhnú agus a chosaint.

EX-O-2: Tréithe an tírdhreacha a bhuanchoimeád sa chás go mbíonn pleanáil agus forbairt inbhuanaithe cuí an cheantair á iarraidh, lena n-áirítear buanchoimeád radharc agus amharc, gnéithe cultúrtha, áiseanna in áiteanna agus gnéithe leasa nó áilleachta nádúrtha.

EX-O-3: Na láithreacha sin a bhfuil an poitéinseal is airde acu ó thaobh mianraí/comhbhailiúcháin a asbhaint laistigh de shaolré an Phlean agus nach bhfuil suite laistigh de limistéir ard-taitneamhachta nó nach mbeadh drochthionchar acu ar ainmniúcháin chomhshaoil, a aithint.

EX-O-4: Caighdeán an chomhshaoil a chosaint agus a chaomhnú, lena n-áirítear truailliú comhshaoil a chosc, a theorannú, a dhíchur, a laghdú nó deireadh a chur leis, chomh maith le huisc, screamhuisce, an cladach agus an t-atmaisféar a chosaint.

7.1.3 Beartais

EX-P-1 Tá de bheartas ag an Chomhairle gan tograí tionscail eastóscach a cheadú, de ghnáth, i gceantair Ardscéimhe nó in áiteanna ina mbeadh drochthionchar acu ar aon láthair Natura 2000, Limistéar Oidhreachta Nádúrtha, Anaclann Dúlra, Limistéar Cosanta Screamhuisce (Uiscíoch), Dobharcheantar Diúilicíní Péarla Fionnuisce nó in áiteanna eile atá tábhachtach maidir le flóra agus fána a chosaint, nó lena mbaineann mór-phoitéinseal seandálaíochta, ach amháin más féidir a thaispeáint go soiléir nach mbeadh drochthionchar suntasach ag tionscail eastóscach den sórt sin ar áiseanna nó ar an chomhshaoil, agus má chomhlíonann siad Airteagail 6 den Treoir maidir le Gnáthóga.

Beidh gach togra tionscail eastóscach i nDobharcheantair Diúilicíní Péarla Fionnuisce ainmnithe faoi réir ag Measúnú um an Treoir maidir le Gnáthóga agus comhlíonfaidh siad

na cuspóirí agus na cleachtais atá leagtha amach sa Phlean Fo-Abhantraí Diúilicíní Péarla Fionnuisce ábhartha agus in aon chóid cleachtais ábhartha.

EX-P-2 Tá de bheartas ag an Chomhairle gan tograí forbartha maidir le saoráidí cairéil agus saoráidí coimhdeacha a cheadú ach amháin sa chás gur tugadh fianaise nach mbeidh mar thoradh orthu bagairt mhór truaillithe ar an chomhshaol, lena n-áirítear sioltachán agus dríodrú uiscí dromchla glactha ag dul le sruth, ag féachaint don leochaileacht a aithníodh sa Phlean Bainistithe Abhantraí agus in aon Phlean Fo-Abhantraí Diúilicíní Péarla Fionnuisce ábhartha agus lena chinntiú nach mbeidh drochthionchar ag tograí tionscail eastóscach ar an chomhshaol, lena n-áirítear ar cháilíocht agus ar chainníocht uisce dromchla agus screamhuisce (uiscigh), ar chonairí aibhneacha, ar na bogaigh a bhaineann leo agus ar Cheantair Bhainistithe Abhantraí.

EX-P-3 Tá de bheartas ag an Chomhairle a éileamh go mbeadh plean lánpháirtithe céimnithe forbartha agus athchóirithe maidir le hiarchúram/athúsáid na láithreach ag gabháil le gach iarratas ar thograí tionscail eastóscach. Caithfidh plean athchóirithe ar bith Airteagail 6 den Treoir maidir le Gnáthóga a chomhlíonadh, agus féachaint do na cuspóirí caomhnaithe ábhartha, do leasanna cáilitheacha agus do bhagairtí ar iontaofacht láthair Natura 2000. Ba chóir do phleananna athchóirithe beartais EX-P-1 agus EX-P-2 agus cuspóirí EX-O-1, EX-O-2 agus EX-O-4 a chomhlíonadh.

EX-P-4 Tá de bheartas ag an Chomhairle a éileamh, sa chás go moltar forbairt tionscail eastóscach laistigh de 300m de shéadchomhartha taifeadta/láthair seandálaíochta, nó is dócha go mbeidh tionchar ábharthach aige ar chonláistí amhairc an tséadchomhartha/tsuímh, go bhfostóidh na hiarratasóirí/na hoibreoírí seirbhísí seandálaí nó duine cuícháilithe le tabhairt faoi mheasúnú seandálaíochta ar an láthair. Tá an measúnú sin le cur ar aghaidh go hiomlán in éineacht leis an iarratas pleanála don fhorbairt.

EX-P-5 Tá de bheartas ag an Chomhairle a éileamh go mbeidh fianaise ar oiriúnacht an líonra bóithre i dtéarmaí leithid, ailínithe agus acmhainn iompair ag gabháil le tograí forbartha, agus a éileamh go bhféadfaí aghaidh a thabhairt ar aon easpaí aitheanta ar chostas an iarratasóra.

Sa chás go dteastaíonn oibreacha maolaithe chun infreastruchtúr bóithre a athailíniú nó a uasghrádú, caithfidh siad Airteagal 6 den Treoir maidir le Gnáthóga a chomhlíonadh agus féachaint do na cuspóirí caomhnaithe ábhartha, do leasanna cáilitheacha agus do bhagairtí ar iontaofacht láthair Natura 2000, agus comhlíonfaidh siad na cuspóirí agus na cleachtais atá leagtha amach in aon Phlean Fo-Abhantraí Diúilicíní Péarla Fionnuisce ábhartha agus in aon chóid cleachtais ábhartha, a fhad is gur féidir go réasúnta, ag cur san áireamh sábháilteacht úsáideoirí bóthair amach anseo.

Oidhreacht Gheolaíochta

G-P-1 Tá de bheartas ag an Chomhairle Láithreacha Geolaíochta Contae (CGS) a chosaint. Dá réir sin, glacfaidh an Chomhairle cur chuige réamhchúraim ar thograí forbartha a mbeidh an poitéinseal acu tionchar a imirt ar CGS. Ba chóir tuarascáil mhionsonraithe ó dhuine inniúil a bheith ag gabháil le tograí, tuarascáil a leagfaidh amach an tionchar a d'fhéadfadh a bheith ann lena chinntiú gur féidir cinneadh eolasach a dhéanamh. Sa chás gur dócha go ndéanfar dochar suntasach don CGS, ní bhronnfar cead pleanála ach amháin má bhíonn cúinsí sáraitheacha ann lena mbaineann tábhacht phoiblí don Chontae.

7.2 Fuinneamh

Aidhm:

Forbairt ar phunann fuinnimh ilchineálach a éascú tríd an phoitéinseal gaoithe, gréine, hidri, tonnta, bithmhaise, bithfhuinnimh, ola agus gáis a ghabháil ar bhealach inbhuanaithe. Forbairt iomchuí ar infreastruchtúr gaolmhar a éascú ar mhaithe leis na hacmhainní fuinnimh sin a ghabháil agus ar mhaithe le forbairt Dhún na nGall mar Lárionad Barrfheabhais d'Fhuinneamh In-Athnuaite a chur chun cinn agus a éascú. Forbairt ar thograí fuinnimh gaoithe ar tír mór agus amach ón chósta, a bheadh lonnaithe go hiomchuí, a éascú ag teacht leis an Straitéis Fuinnimh Gaoithe.

7.2.1 Cúlra

Aithníonn Dún na nGall na buntáistí comhshaoil agus na deiseanna eacnamaíocha a éiríonn as forbairt acmhainní fuinnimh inathnuaite atá ar fáil agus féidearthacht shuntasach threolaíocht Dhún na nGall tairbhe a bhaint as na fuinnimh seo, go háirithe fuinneamh gaoithe, toinne, taoide agus hídreafluinneamh. Is é cuspóir sainráite an Chontae bheith neamhspleách ó thaobh fuinnimh de agus bheith ina easpórtálaí fuinnimh.

Tá Dún na nGall chun tosaigh faoi láthair maidir le fuinneamh inbhuanaithe a sholáthar leis an eangach náisiúnta agus maidir leis an chéad choláiste a fhorbairt chun Acadamh Náisiúnta Gaoithe a chur ar fáil in Institiúid Teicneolaíochta Leitir Ceanainn. Táthar ag tosú aitheantas a thabhairt don Chontae mar Lárionad Barrfheabhais san earnáil nithe in-athnuaite as ucht taighde agus forbartha.

Tá sé mar aidhm ag Comhairle Chontae Dhún na nGall agus ag an Bhord Forbartha Contae Na Cealla Beaga a fhorbairt mar Lárionad Barrfheabhais don gheilleagar glas, trí shraith gnólachtaí tacaíochta láidre, beomhar agus forghníomhacha. Thacaigh an Bord Forbartha Contae le clár Ardeastais mar Theicneoir Fuinnimh Gaoithe a bhunú in Institiúid Teicneolaíochta Leitir Ceanainn agus le clár chomhlántacha a bhunú ar feadh Choistí Gairmoideachais Dhún na nGall (Teastas FETAC Leibhéal 5 sa Teicneolaíocht In-Athnuaite). Tá poitéinseal ann sa Chontae teicneolaíochtaí in-athnuaite a óstáil (ar tír mór agus amach ón gcósta araon), chun déantúsaíocht agus iompar (allmhairiú/onnmhairiú) a dhéanamh agus chun taighde agus forbairt a dhéanamh ar theicneolaíochtaí. Tá saineolas agus scileanna inaistrithe ag go leor tionscal ag tá ag dul i léig (m.sh. iascaireacht, feirmeoireacht, tógáil), chomh maith le bonn infreastruchtúir chun leas a bhaint as na deiseanna atá ag teacht chun cinn ón gheilleagar glas.

Treoir maidir le Pleanáil

Leagann an Plean Forbartha Náisiúnta (2007-2013) agus an Straitéis Spáis Náisiúnta (2002 - 2020) béim ar an tábhacht a bhaineann le córais fuinnimh iontaofa agus éifeachtacha, mar ghás agus leictreachas, chun cumhacht a thabhairt don tionscal agus do sheirbhísí, agus le hinfreastruchtúr fuinnimh a fhorbairt ar bhonn uile-oileánda. Féadfaidh forbairt ar Fhuinneamh In-Athnuaite fiontair inbhuanaithe ó thaobh na heacnamaíochta agus an chomhshaoil de a chruthú, agus féadfaidh sí ról tábhachtach a imirt maidir le fostaíocht a chur ar fáil agus cuidiú le hoibleagáidí na hÉireann a chomhlíonadh i ndáil le hathrú aeráide idirnáisiúnta. Tá an líonra traschuir i nDún na nGall go príomha

ar 38kV agus 110kV, gan aon 220kV nó 400kV sa Chontae (tá na líonraí traschuir sa chontae le feiceáil ar léarscáil 9).

Aithníonn Treoirlínte Réigiúnacha Pleanála (2010 - 2022) do réigiún na teorann go bhfuil poitéinseal faoi leith don réigiún ag baint le fuinneamh in-athnuaite trí ghaoth, bithmhais agus uisce a fhorbairt. Tacaíonn na treoirlínte le haitheantas a thabhairt do shaoráidí trasteorann agus le soláthar a dhéanamh dóibh, agus aithníonn siad go bhféadfaidh toradh suntasach teacht as meascán fuinnimh in-athnuaite iomchuí a fhorbairt, mar shampla meascán d'fhuinneamh gaoithe, tonnta agus taoide, le soláthar leanúnach a chinntiú. Cuireann na treoirlínte um Fhuinneamh Gaoithe (DoEHLG, 2006) comhairle ar údarais pleanála maidir le saincheisteanna suímh agus feidhmithe maidir le feirmeacha gaoithe tráchtála.

In aghaidh na ráiteas treorach beartais sin tá an gá leis an fhuinneamh a ghinntear trí infreastruchtúr tarchurtha a ghabháil. Sa chomhthéacs sin, d'fhoilsigh Eirgrid (an tOibreoir Tarchurtha Leictreachais neamhspleách) Grid 25, ina thugtar mionsonraí faoi thograí chun infreastruchtúr leictreachais nua agus uasghrádaithe a chur i bhfeidhm chun tograí fuinnimh in-athnuaite a ghabháil. Samhlaíonn an straitéis go mbeidh an tOirthuaisceart in ann a bheith ina ghlan-onnmhaireoir cumhachta chuig an chuid eile den oileán, agus dá bhrí sin ní bheifear ag brath an oiread ar ghiniúint lasmuigh den réigiún. Cuireann an straitéis seo méadú ar sholáthar cumhachta chun cinn chun freastal ar infheistíocht eacnamaíoch sa Chontae agus chun infheistíocht amach anseo a mhealladh. Go príomha, is 38 kV agus 110 kV atá an líonra tarchurtha i nDún na nGall. Níl aon 220 kV nó 400 kV sa Chontae. Déanann ciorcad trasteorann 110 kV nasc leis an Srath Bán i dTuaisceart Éireann. Beartaíonn an straitéis infheistíocht bhreise san Iarthuaisceart thart ar €750m a chur i bhfeidhm chun uasghrádú a dhéanamh ar bheagnach 700 km den líonra tarchurtha atá ann cheana féin, agus chun ciorcaid nua a thógáil, lena n-áirítear oibreacha atreistithe 110 kV idir na Cealla Beaga (stáisiún na Binne Báine).

Fuinneamh gaoithe

Faoi 2010, bhí thart ar 15% den leictreachas á thairgeadh ag an Chontae ó fhoinsí in-athnuaite. Tá sprioc uailmhianach bunaithe ag an Rialtas chun an méid sin a mhéadú go dtí 40% den leictreachas ar fad as foinsí in-athnuaite faoi 2020, le fuinneamh gaoithe chun méid mór a chur leis an sprioc sin (5,500MW).

Tá Dún na nGall ag giniúint aschur fuinnimh gaoithe suntasach cheana féin, i gcomparáid le contaetha eile in Éirinn, agus tá sé ina onnmhaireoir fuinnimh, in ainneoin an infreastruchtúir eangaigh leictreachais teoranta atá sa Chontae agus an iliomad ainmniúchán comhshaoil agus oidhreacht, a bhaineann le os cionn 1/3 den achar talún. Dá bharr sin, tá dúshlán ag baint le cur chuige cothromaithe a bhaint amach chun tuilleadh suíomhanna a aithint a n-oibreodh ó thaobh na giniúna de agus nach mbainfeadh ó na háiseanna scéimhe agus ón chosaint comhshaoil.

As an 1,803MW cumhachta a ghintear ag feirmeacha gaoithe in Éirinn, gintear 279.65MW i nDún na nGall ó líon iomlán de 28 feirm gaoithe. Ina theannta sin, tá 154.1MW breise as feirmeacha gaoithe ar conradh sa Chontae atá le nascadh leis an eangach faoi 2014 agus tá poitéinseal ann do 660 MW fuinnimh a ghiniúint ag fuinneamh gaoithe sa Chontae faoi 2020 (má bhíonn gach feirm ghaoithe Geata 3 nasctha). In éineacht leis na méideanna móra gineadóirí gaoithe atá ag lorg naisc leis an eangach leictreachais i dTuaisceart Éireann, léiríonn sin dúshlán d'fhóntais ar an dá thaobh den teorainn. Taobh istigh de Dhún na nGall tá an punann athfhoráis inathnuaite ag leathnú le forbairt teicneolaíochta nua agus níos fearr, go sonrach i bhfuinneamh gaoithe, stóráil inathnuaite agus inathnuaítí amach ón chósta. Tá EirGrid ag forbairt an Eangach Tarchuir go náisiúnta agus taobh istigh de Dhún na nGall le sí a thabhairt do riachtanais inathnuaite amach anseo. Tá cead pleanála faighte chun an líne 110 kV idir na Cealla Beaga (stáisiún na Binne Báine) agus Leitir Ceanainn a thabhairt isteach agus a atreisiú, agus chun líonraí Dhún na nGall agus Thuaisceart Éireann a lánpháirtiú tuilleadh. Feabhsóidh uasghráduithe cumas agus cáilíocht an tsoláthair in Iarthuaisceart an Chontae agus chomh maith leis sin tabharfaidh sé tacaíocht do Dhún na nGall bheith ina easportálaí fuinnimh inathnuaite tá Eirgrid ag obair i gcomhar le Northern Ireland Electricity (NIE) agus System Operator Northern Ireland (SONI) i gcomhthionscadal dar teideal "The Renewable Integration Development

Project (RIDP)“ leis an réiteach is fearr ar fad a aimsiú don líonra le riar ar ghiniúint inathnuaite, ar a n-áirítear naisc feirme gaoithe Geata 3 a éascú san Iarthuaisceart. Léiríonn seo go mbeidh athneartuithe suntasacha de dhíth go náisiúnta agus sin taobh istigh agus taobh amuigh den chontae.

Tá Straitéis Fuinnimh Ghaoithe ullmhaithe le forbróirí, sealbhóirí talaimh agus an pobal a chur ar an eolas faoi na láithreáin is fóirsteanaí faoi choinne suíomh tograí fuinnimh ghaoithe. Tá an straitéis seo de réir na dtreoirínte ar Fhorbairt Fuinnimh Gaoithe chun na ceantair is fearr a aithint, chomh maith le ceantair nár chóir na feirmeacha gaoithe a lonnú iontu. Tharla sin i ndiaidh anailís a dhéanamh ar cheantair a bheadh oiriúnach d'fhorbairt fuinnimh ghaoithe sa Chontae. Bhain an measúnú sin úsáid as cur chuige Chórais Gheografacha Faisnéise (GIS), a rinne scrúdú ar raon fachtóirí a bhaineann le forbairt fuinnimh ghaoithe, lena n-áirítear: poitéinseal fuinnimh ghaoithe (trí Atlas Luas na Gaoithe www.seai.ie), naisc eangaigh atá beartaithe agus atá ann cheana féin, ainmniúcháin oidhreachta nádúrtha, leochaileacht tírdhreacha. Aithníonn an straitéis na nithe seo a leanas:

Ceantair Oscailte Do Bhreithniú - Tá na ceantair seo oscailte do bhreithniú faoi choinne tograí cuí fuinnimh ghaoithe. Tá siad aitheanta agus aird ar raon tosa, ar a n-áirítear féidearthacht fuinnimh ghaoithe (tríd an atlas luas gaoithe www.seai.ie), naisc líonra atá ann cheana féin, naisc líonra mholta, ainmnithe oidhreachta náisiúnta agus leochaileacht tírdhreacha, tá an t-infreastruchtúr bóithre imleor agus sa chás gur féidir coimhlíntí dóchúlá le hainmnithe oidhreachta nádúrtha a chosaint. Tá oileáin le pobail curtha san áireamh fosta ionas gur féidir tuirbín(i) cuí pobail a bhreithniú agus mar thoradh féindóthain a spreagadh.

Na Ceantair nach Roghnaítear iad – aithníodh ceantair nach roghnófar iad fá choinne tograí fuinnimh ghaoithe de bharr srianta móra comhshaoil, oidhreachta agus tírdhreacha. Áirítear orthu sin; Láithreacha SAC agus SPA (Natura 2000), NHAnna, ceantair neamh-mhillte de chuid EHSAnna, Limistéir Diúilicíní Péarla Fionnuisce, agus radhairc agus amhairc thábhachtacha. Meastar gur beag an mhéid acmhainneachta atá ag na ceantair sin fá choinne fuinneamh ghaoithe a fhorbairt.

Léarscáil 9 - cuireann Fuinneamh Gaoithe béim ar 'An Ceantar Inbheithnithe' agus 'Ceantair Neamhfhabhraithe.

Aithníonn an Chomhairle na deiseanna a eascraíonn as tuirbíní níos éifeachtúlá a úsáid ar fheirmeacha gaoithe seanbhunaithe, de bharr go ngineann siad torthaí fuinnimh i bhfad níos airde in aghaidh an tuirbín, ag laghdú, mar sin, an gá le tuirbíní breise. Tá an t-infreastruchtúr, na bóithre, na háiteanna crua-sheasta, na tuirbíní, an fo-stáisiún agus na sconsaí bunaithe cheana féin sa chuid is mó de chásanna, mar sin níor chóir go gcruthódh siad tionchar mór.

Le hidirghníomhú, atá ag éirí níos casta i rith an ama, na saincheisteanna a bhaineann le tograí fuinnimh ghaoithe a bhreithniú, tá an Chomhairle tiomanta do Straitéis Fuinnimh inathnuaite a fhorbairt a thuilleadh, straitéis a aithníonn ról féideartha an chontae i nginiúint fuinnimh i gcomhthéacs na pleanála cuí agus fhorbairt inbhuanaithe an cheantair. Caithfear na beartais fuinnimh ghaoithe istigh anseo a bhreithniú i gcomhthéacs na forbartha agus na gcaighdeán teicniúil a bhaineann le fuinneamh ghaoithe leagtha amach i gCaibidil 10 agus i gcomhthéacs gach cuspóir agus beartas bainteach eile atá leagtha amach sa Phlean seo.

Fuinneamh Tonnta

Tá acmhainn fuinnimh tonnta suntasach amach ó chósta Dhún na nGall. Leis an acmhainn inathnuaite suntasach sin a ghabháil agus le tairbhe a bhaint as, is gá an t-infreastruchtúr eangaigh tacaíochta a shuiteáil. Beidh gá le pointí nasctha líonra, ag a mbeidh an acmhainneacht agus an t-infreastruchtúr tarchuir iomchuí, a aithint fá choinne tionscadal píolótach. Tá an poitéinseal ag Éire a bheith ina ceannródaí domhanda i ndéantúsaíocht agus in úsáid chórais fuinnimh aigéin agus tá saineolas taighde 3ú Leibhéal aici sna réimsí dearadh tuirbín ag Ollscoil Luimnigh, tástáil samhlaigh tonnumair ag Coláiste na hOllscoile, Corcaigh agus samhlú fuinnimh tonnta ag Ollscoil na Banríona, Béal Feirste. Maidir le fréamhshamhlacha a fhorbairt, tá trí fhorbróir fuinnimh tonnta in Éirinn faoi

láthair. Thug an Rialtas le tuiscint gur chóir d'Éirinn a bheith ina ceannródaí domhanda maidir le fuinneamh in-athnuaite, de bharr gur acmhainní aigéin thar na bearta iad sin a thugann suíomh ceannródaíoch don Chontae maidir le saoráidí giniúna fuinnimh tonnta aigéin lánscaála a fhorbairt, a bheidh inmharthana ó thaobh na tráchtála de.

Bithmhais agus Bithbharra

Is é atá i mbithmhais an t-ábhar bitheolaíochta a fhaightear ó orgánaigh atá beo nó a bhí beo le déanaí. Ar feadh na céadta bliain bhí muintir Dhún na nGall ag brath ar ár n-acmhainní nádúrtha, lena n-áirítear móin mar fhoinsé bhreosla agus feamainn mar leasachán ar bharr. Cé go bhfuil baint móna ag éirí neamh-inbhuanaithe tá raon leathan roghanna inbhuanaithe agus inacmhainne air sin. Tá achair mhóra foraoiseachta tráchtála a bhainistítear ar bhealach inbhuanaithe, a bhfuil an poitéinseal aige a úsáid mar bhreosla adhmaid do mhargaí baile agus tráchtála. Chomh maith leis sin, tá spéis níos mó á cur i mbarra fuinnimh mar shaileach, ráib agus miscanthus, agus tugann gach ceann díobh sin deiseanna bithbhreosla malartacha atá inmharthana agus atá ag fás sa Chontae cheana féin. Is fiú a thabhairt ar aird go dtugann an Roinn Talmhaíochta tacaíocht deontais fá choinne saileach agus miscanthus a fhás.

Breosláí Iontaise

Is beartas lárnach de chuid an Rialtais é infheistíocht i dtaiscéalaíocht ola agus gáis amach ón chósta a spreagadh. Eisíodh roinnt ceadúnas sirtheoireachta taiscéalaíochta ar chuideachtaí fá choinne Imchuach Slyne agus Imchuach Rocal, 150km de chósta Dhún na nGall. Chomh maith leis sin, d'iarr an Rialtas iarratais ar roghanna ceadúnaithe ar tír mór in 2010 fá choinne Imchuach Carbhónmhar an Iarthuaiscirt (achar thart ar 8,000 cileaméadar cearnach, lena n-áirítear an ceantar ar an taobh ó dheas den Éirne i mBéal Átha Seanaidh agus thart ar Bhun Dobhráin). Tá deis ann ról Aerfort na gCealla Beaga agus Aerfort Dhún na nGall a leathnú agus a fhorbairt mar shaoráidí seirbhíse cothabhála fá choinne gníomhaíochtaí amach ón chósta.

Déanann Éire 96% dá soláthairtí gáis a allmhairiú ón Eoraip trí idirnascaire ón Ríocht Aontaithe. Sa chás go dtiocfar ar chúltaisc hidreacarbóin a bheidh inmharthana ó thaobh na tráchtála de, caitfidh gníomhaíochtaí taiscéalaíochta agus táirgthe a bheith faoi réir ag dian-mheasúnú agus ag nósanna imeachta sábháilte agus tástáilte.

Go náisiúnta, déanfar an soláthar gáis a sholáthar ar bhealach straitéiseach trí idirnascairí idir Éire agus an Ríocht Aontaithe, rud a chinnteoidh soláthairtí gáis leordhóthanacha chomh fada agus is léir amach anseo. Tógadh píblíne gáis nua ó Bhéal Feirste go Doire agus thacódh an Chomhairle leis na seirbhísí atá ann cheana féin a thabhairt isteach sa Chontae.

7.2.2 Cuspóirí

- E-O-1:** Punann fuinnimh in-athnuaite éagsúil a fhorbairt ar bhealach inbhuanaithe, chun freastal ar éilimh agus chun leas a bhaint as buntáiste iomaíoch an Chontae ó thaobh suímh.
- E-O-2:** Nearthú an eangaigh leictreachais a éascú chun gabháil agus dáileadh fuinnimh a chumasú. Tacóidh an Chomhairle le hidirnascairí trasteorann agus tras-náisiúnta chun onnmhairiú an fhuinnimh amach as an Chontae a chumasú.
- E-O-3:** Na Cealla Beaga a fhorbairt mar Lárionad Barrfheabhais don gheilleagar glas agus do thionscail fuinnimh eile, le cnuasach gnólachtaí tacaíochta agus saoráidí taighde agus forbartha láidre, beomhara agus forghníomhacha a fhorbairt.
- E-O-4:** Meascán forbairtí inbhuanaithe agus éagsúil, a chuirfidh teorainn ar an ghlanmhéid drochthionchar a bhaineann le téamh domhanda a éascú, mar shampla fuinneamh in-

athnuaite, fás táirgí feirme áitiúla agus modhanna iompair phoiblí inbhuanaithe a chur chun cinn.

- E-O-5:** Le cinntiú go gcomhlíonann forbairtí fuinnimh ghaoithe na riachtanais agus na caighdeáin uile leagtha amach i dTreoirínte ar Fhuinneamh Ghaoithe an RCPRA 2006, nó aon Treoirínte gaolmhara (nó mar a d'fhéadfaí a leasú).

7.2.3 Beartais

Ginearálta

- E-P-1** Tá de bheartas ag an Chomhairle forbairt ar athneartuithe eangaigh ar a n-áirítear naisc eangaigh agus fuinnimh trasteorann (leictreachas agus gás) isteach sa Chontae ar tríd agus idir na contaetha máguaird a éascú, agus tacú le forbairt ar naisc eangaigh trasteorann.
- E-P-2** Tá de bheartas ag an Chomhairle forbairt chuí fuinnimh inathnuaite ó fhoinsí éagsúla, ar a n-áirítear gaoth, tonn, taoide, bithbhreoslaí, bithghás, cumhacht na gréine, geoiteirmeach, hidrea agus stóráil uisce a éascú mar acmhainn in-athnuaite fuinnimh chinéitigh ag teacht le gach breithniú ábharach agus le planáil chuí agus forbairt inbhuanaithe ar an cheantar.
- E-P-3** Tá de bheartas ag an Chomhairle forbairt iomchuí ar an tionscal bithbhreoslaí a éascú trí infreastruchtúr coimhdeach chun baint, stóráil agus táirgeadh barr bithbhreosla inbhuanaithe a chumasú, i gcomhthéacs cuspóirí agus beartas eile de chuid an Phlean seo.
- E-P-4** Tá de bheartas ag an Chomhairle suiteálacha fuinnimh gréine i dtionscadail tógála cónaithe, tráchtála, tionscail agus poiblí a éascú, ar an choinníoll nach mbainfeadh tograí den oidhreacht thógtha de réir phleanáil chuí agus forbairt inbhuanaithe ar an cheantar.
- E-P-5** Tá de bheartas ag an Chomhairle a bheith mar lárionad barrfheabhais do thaighde agus forbairt ar theicneolaíochtaí fuinnimh in-athnuaite lena n-áirítear fuinneamh gaoithe, hidrea, taoide agus tonnta, agus go sonrach calafort na gCealla Beaga agus Aerfort Dhún na nGall a fhorbairt mar ionaid chothabhála, sheirbhíse agus sholáthair do shaoráidí fuinnimh amach ón gcósta, i gcomhthéacs cuspóirí agus beartas eile de chuid an Phlean seo.
- E-P-6** Tá de bheartas ag an Chomhairle forbairt ar thograí maidir le dramhaíol a aistriú go fuinneamh a éascú, lena n-áirítear díleá anaeróbach agus díleá tirim fá choinne dramhaíola feirme nó eile agus fotháirgí i gcomhthéacs cuspóirí agus beartas eile de chuid an Phlean seo.
- E-P-7** Tá de bheartas ag an Chomhairle forbairt inbhuanaithe ar shaoráidí a bhaineann le táirgí bithmhaise, lena n-áirítear scealpóga adhmaid agus millíní adhmaid a éascú, i gcomhthéacs cuspóirí agus beartas eile de chuid an Phlean seo.
- E-P-8** Tá sé de pholasaí ag Comhairle Chontae Dhún na nGall nach gceadófar scoilteadh hidrálach laistigh de Chontae Dhún na nGall. Mar sin, ní ligfidh an Chomhairle seo do chleachtais insáiteacha astarraingt gás scealla.

Fuinneamh Gaoithe

- E-P-9** Tá de bheartas ag an Chomhairle go mbeidh forbairtí fuinnimh de réir riachtanais na dTreoirlínte Forbartha Fuinnimh Ghaoithe: Treoirlínte d'Údaráis Phleanála, 2006, (nó mar a d'fhéadfadh bheith leasaithe).
- E-P-10** Tá de bheartas ag an Chomhairle forbairt ar fhuinneamh in-athnuaite a éascú, trí thograí fuinnimh gaoithe ar tír mór agus amach ón chósta a fhorbairt, ag teacht le pleanáil chúí agus forbairt inbhuanaithe ar an cheantar.
- E-P-11** Tá sé de bheartas ag an Chomhairle:
- (1) tograí cuí fuinnimh ghaoithe sa "Cheantar Oscailte Do Bhreithniú", mar a aithnítear ar Léarscáil Fuinnimh Ghaoithe Uimh. 9. a éascú, agus
 - (2) gan tograí fuinnimh ghaoithe sna ceantair sin aitheanta "neamhfhabhraithe" ar Léarscáil Fuinnimh Ghaoithe Uimh. 9 a bhreithniú go fabhrach.
- Ba chóir do thograí fuinnimh gaoithe Ailt 6.3 - 6.9 de Threoirlínte Fuinnimh Ghaoithe d'Údaráis Phleanála, 2006 agus Caibidil 10, Alt 10.6 (Fuinneamh Gaoithe – Treoirlínte Forbartha & Caighdeán Theicniúla) a leanúint.
- E-P-12** Tá de bheartas ag an Chomhairle gach forbróir fuinnimh gaoithe a spreagadh dul i mbun comhchomhairle réamhphleanála leis an Údarás Pleanála i ndáil le tograí forbartha. Spreagtar forbróirí teagmháil a dhéanamh leis an phobal áitiúil fosta chun an poitéinseal do bhuntáistí don phobal áitiúil a d'fhéadfadh teacht chun cinn a fhiosrú, agus/nó chun socruithe maidir le hinfheistíocht an phobail áitiúil a fhiosrú.
- E-P-13** Tá de bheartas ag an Chomhairle forbairt ar fheirmeacha gaoithe/comharchumainn/uaththáirgeadh pobail a spreagadh lena chur ar chumas na bpobal a gcuid leictreachais agus iocaim féin a ghiniúint agus an barrachas a dhíol ar ais leis an eangach, de réir beartas eile sa Phlean seo agus ag teacht le pleanáil chúí agus forbairt inbhuanaithe ar an cheantar.
- E-P-14** Tá de bheartas ag an Chomhairle tacú le tionscnaimh deonacha ó fhorbróirí/oibreoirí feirmeacha gaoithe ar leas an phobail áitiúil, ag teacht le beartais eile sa Phlean seo agus le pleanáil chúí agus forbairt inbhuanaithe ar an cheantar.
- (Mar shampla, b'fhéidir; comh-úinéireacht ar thograí forbartha, díbhinní airgeadais, infreastruchtúr áitiúil níos fearr a fhorbairt, talamh a bhronnadh ar an phobal le húsáid, mar shampla mar pháirceanna imeartha, saoráidí pobail áitiúla a fhorbairt nó a athchóiriú, cearta slí/rotharbhealaí, bealaí siúil agus bealaí marcaíochta a chruthú, turais oideachasúla agus laethanta promóisin).
- E-P-15** Tá de bheartas ag an Chomhairle forbairt ar fhiontar inbhuanaithe ar scála beag, faoi úinéireacht an phobail nó talmhaíochta agus/nó fiontar beag a éascú, chomh maith le tograí fuinnimh in-athnuaite chun riachtanais fuinnimh áitiúla a chomhlíonadh agus/nó chun fuinneamh barrachais a sholáthar don eangach i gcomhthéacs beartais eile de chuid an Phlean seo agus pleanáil agus forbairt inbhuanaithe an cheantair.
- E-P-16** Tá de bheartas ag an Chomhairle tacú le feirmeacha gaoithe a lonnú i gcnuasaigh gar do naisc eangaigh atá ann cheana nó atá beartaithe agus gar d'fheirmeacha gaoithe atá ann agus atá i mbun oibre agus ceadaithe, chun barainneacht scála a bhaint amach agus chun achar spáis na dtionchar comhshaoil a íoslaghdú.
- E-P-17** Tá de bheartas ag an Chomhairle acmhainneacht agus mais chriticiúil na bhfeirmeacha gaoithe atá ann cheana féin a neartú agus a fheabhsú, laistigh den acmhainneacht

comhshaoil áitiúil, lena n-áirítear sean-thuirbíní a uasghrádú ar bhealach inbhuanaithe nó a athsholáthar le cinn níos nua agus níos éifeachtúlaí.

- E-P-18** Tá de bheartas ag an Chomhairle tograí fá choinne cur le feirmeacha gaoithe atá ann cheana féin nó atá ceadaithe a cheadú. Sa chás go mbeidh tograí den sórt sin in ann an tÚdarás Pleanála a shásamh ó thaobh na dtreoirínte um Fhuinneamh Gaoithe 2006 (DoEHLG) agus nach dtiocfaidh dochar comhshaoil suntasach as na tionchair charnacha a d'fhéadfadh a bheith ag tuilleadh tógála ar an láthair maidir le; tírdhreacha, gnáthóga, cobhsaíocht ithreach agus gnáthóga comhshaoil.
- E-P-19** Tá de bheartas ag an Chomhairle a chinntiú go ndéanfar gach bóthar a bhaineann le forbairt ar fheirmeacha gaoithe a chothabháil nó a dheisiú ar chostas an fhorbróra chun sásacht na Comhairle.
- E-P-20** Tá de bheartas ag an Chomhairle go ndéanfar measúnacht ar thionchair fhéideartha ar oidhreacht nádúrtha, thógtha agus chultúrtha, lena n-áirítear tionchair ar shéadchomharthaí seandálaíochta agus uiscebhealaí a mheasúnaítear mar chuid de thograí forbartha feirmeacha gaoithe. Sa chás go n-áithnítear a leithéid de thionchair, is cóir bearta maolaithe mar chriosanna maolánacha, faid scartha agus socruithe rochtana a chur i bhfeidhm de réir mar is cuí.
- E-P-21** Tá de bheartas ag an Chomhairle forbairt ar chomhthograí gaoithe agus tonnta, taoide agus/nó hidrea a éascú i gceantair nach bhfuil srianta suntasacha comhshaoil, oidhreachta nó tírdhreacha ag baint leo, chun fuinneamh in-athnuaite a chruthú agus a onnmhairiú agus chun ioncam áitiúil a chruthú faoi réir ag pleanáil chuí agus forbairt inbhuanaithe ar an cheantar.










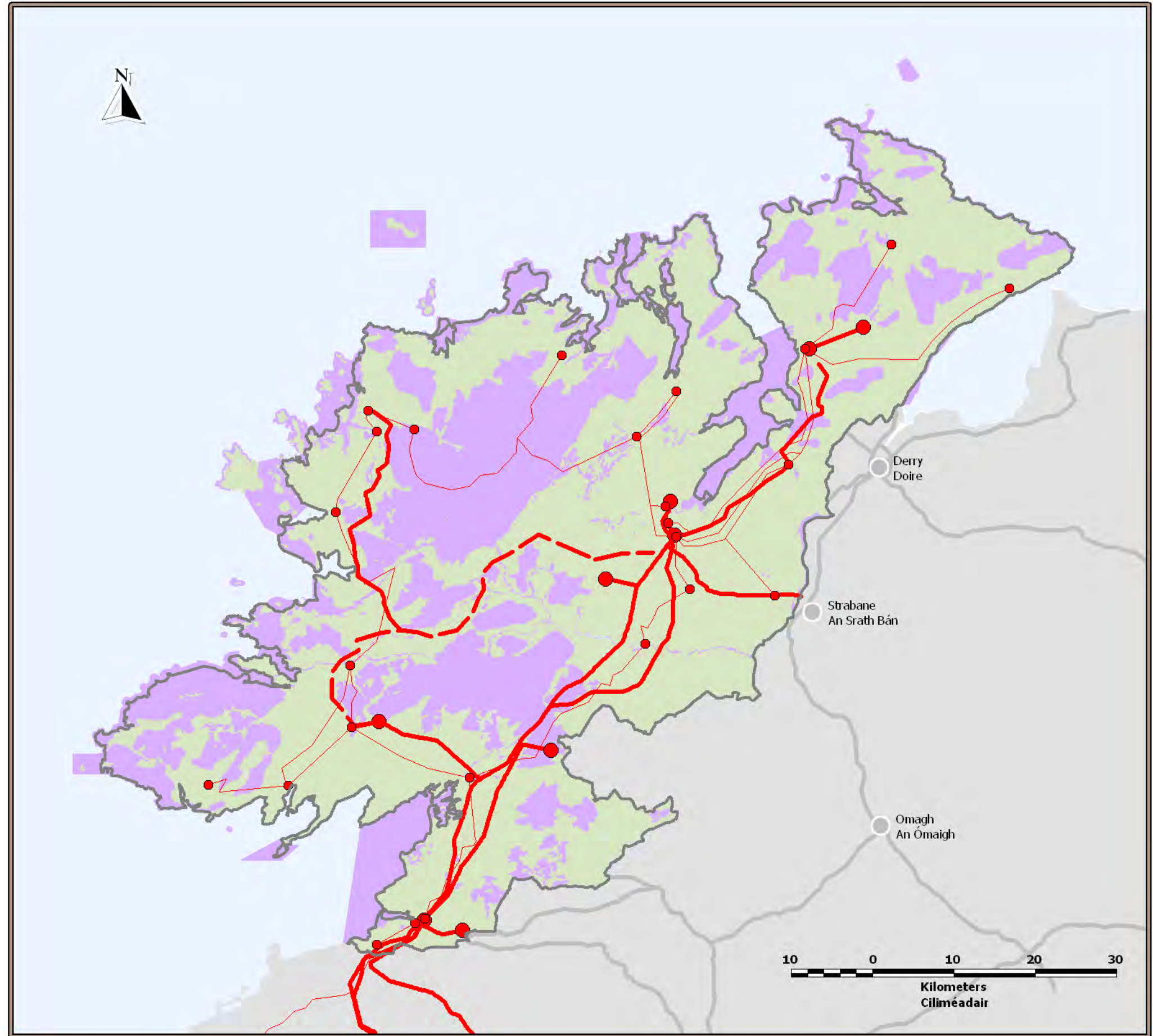
**County Donegal
Development Plan
2012 - 2018**

**Plean Forbartha
Contae Dhún na nGall
2012 - 2018**

Map 9 / Léarscáil 9

**Wind Energy
Fuinneamh Gaoithe**

-  Areas Open to Consideration
Limistéir a d'fhéadfaí a phlé
-  Not Favoured Areas
Ceantair nach bhfuiltear
i bhfách leo
-  38 Kv station
Stáisiún 38Kv
-  38 Kv Line
Líne 38 Kv
-  110 Kv Station
Stáisiún 110 Kv
-  110 Kv Line
Líne 110Kv
-  110 Kv Reinforcement Line
- Operational from 2012
Líne Átreisiúcháin 110 Kv
- i bhfeidhm ó 2012



Caibidil 8

Turasóireacht Agus Muir



Caibidil 8 Turasóireacht Agus Muir

8.1 Turasóireacht

Aidhm:

Tacú le forbairt ar tháirgí agus seirbhísí turasóireachta inbhuanaithe ar chaighdeán domhanda mar phríomh-ghné de straitéis forbartha eacnamaíochta foriomlán.

8.1.2 Cúlra

Is áit ina bhfuil áilleacht den scoth é Dún na nGall, le cósta lom, sléibhte, cnoic agus gnáthóga nádúrtha neamh-mhillte ina gcónaíonn go leor leor speiceas flóra agus fána. Níl ansin ach cuid den mhéid nádúrtha a mheallann turasóirí chuig an Chontae. Fad is a spreagtar daoine sult a bhaint as taitneamhachtaí an Chontae, caithfear a bheith an-chúramach faoin gcomhshaol a chosaint, comhshaol atá neamh-mhillte le blianta fada anuas. Tá an turasóireacht ag cur go mór leis an gheilleagar áitiúil i gcónaí; chruthaigh sí €319m in 2009. Cuireann sí fostaíocht dúchasacha ardcháilíochta ar fáil ar fud an Chontae agus de réir mar a éireoidh an téarnamh eacnamaíochta níos láidre, beidh sí fiú níos tábhachtaí mar ghineadóir ioncaim.

Tá an turasóireacht aitheanta ag an Chomhairle agus ag an Bhord Forbartha Contae mar príomh-earnáil fá choinne poist a chruthú. Cur chuige forghníomhach atá tógtha ag an Chomhairle maidir le Turasóireacht a fhorbairt le blianta beaga anuas. Cuirtear tacaíocht ar fáil go díreach agus go hindíreach araon chun cuidiú le forbairt agus margáíocht ar tháirgí turasóireachta. Comhordaíonn an Chomhairle raon gníomhartha agus tionscadal agus an cuspóir atá aige sin ná ceann scríbe turasóireachta tarraingteach agus inbhuanaithe a chur ar fáil. Is príomh-chomhpháirtí í an Chomhairle de Donegal Tourism Ltd., fiontar comhoibríoch a socraíodh faoi choimirce an Bhoird Forbartha Contae le cuidiú le margáíocht a dhéanamh ar an Chontae, agus sin a chomhordú, agus sa chiall sin tá tábhacht faoi leith ag baint le 'Branda Dhún na nGall' a fhorbairt.

Tá deis mhaith ag an Chontae tairbhe a bhaint as líon níos airde turasóirí de bharr go bhfuil raon éagsúil cóiríochta ardchaighdeáin do thurasóirí ann cheana féin, lena n-áirítear óstáin, teachíní ar cíos, tithe leaba agus bricfeasta, óstáin le hárasáin, agus saoráidí campála agus carbháin. Tá raon fairsing taitneamhachtaí turasóireachta sa Chontae, agus tá na cinn seo a leanas thar a bheith oiriúnach don Chontae: siúl, rothaíocht, iascaireacht, galf, dreapadóireacht sléibhte, tonnmharcaíocht agus saoirí nádúir chun breathnú ar éin, míolta móra, iolair fíréin agus fianna. Tá oidhreacht thógtha láidir ag an Chontae chomh maith, le láithreacha seandálaíochta ó 2500 BC, mar shampla Grianán Ailigh agus Ciorcal Cloch na Bealtaine. Chomh maith leis sin, cuireann bailte plandála agus caisleáin tarraingteacha na tréimhsí rialachais atá caite i gcumhne dúinn. Is iomaí cumann stairiúil atá ag Dún na nGall agus is iontach an áit é fá choinne saoirí taighde ginealais.

Inbhuanaitheacht Turasóireachta

Aithníonn an Chomhairle go gcaithfear na prionsabail inbhuanaitheachta turasóireachta a chur isteach sa Plean leis na haidhmeanna seo a leanas a bhaint amach:

1. An úsáid is fearr is féidir a bhaint as acmhainní comhshaoil ar phríomhghné den forbairt turasóireachta iad, próisis éiceolaíochta riachtanacha a chothabháil agus cuidiú leis an oidhreacht nádúrtha agus leis an bhitheolaíocht a chaomhnú.
2. Meas a léiriú ar ionracas soch-chultúir na bpobal óstála, a n-oidhreacht chultúrtha thógtha agus bheo agus a luachanna traidisiúnta a chaomhnú agus cur le tuiscint agus caoinfhuilg.
3. Oibríochtaí eacnamaíochta inmharthana, fadtéarmacha a chinntiú, a chuirfidh buntáistí soch-eacnamaíochta a bheidh scaipthe go cóir ar fáil do na geallsealbhóirí go léir, lena n-áirítear fostaíocht chobhsaí agus maolú ar bhochtaineacht.

Inrochtaineacht ar Thurasóireacht

Ceann de na gnéithe is tábhachtaí maidir le forbairt turasóireachta ná an gá le rochtain isteach sa Chontae agus timpeall air a fheabhsú. Saincheist ollmhór do chuairteoirí é go leor iompair, comharthaíochta agus saoráidí gaolmhara a chur ar fáil laistigh den Chontae.

Cuirfidh tograí maidir le bóthar an A5 ó Bhaile Átha Cliath go Doire a fhorbairt feabhas ar chúrsaí nascachta agus cuirfear deireadh le dearcaí ar bith faoi iargúlacht Dhún na nGall. Laghdóidh sé agaí turais go mór fosta. Freastalaíonn dhá aerfort ar an Chontae, agus cuireann siad seirbhísí áitiúla agus idirnáisiúnta ar fáil (Aerfort Dhún na nGall ag an Charraig Fhinn agus Aerfort Chathair Dhoire). Chomh maith leis sin, tá gaireacht d'Aerfort Bhaile Átha Cliath agus d'Aerfort Idirnáisiúnta Bhéal Feirste, agus rochtain orthu, riachtanach chun cur leis an rochtain ar mhargaí turasóireachta domhanda. Sheol an Chomhairle seirbhís bád farantóireachta gluaisteán idir an Caisleán Nua agus Aird Mhic Giollagáin in 2001, agus seoladh an tseirbhís idir Bun Cranncha agus Ráth Maoláin in 2004. Rinneadh dul chun cinn ar an chéim dheiridh maidir leis na leithinsí a nascadh nuair a tugadh Droichead na Maoile Rua idir Fánaid agus Ros Goill chun críche in 2010. Is féidir taisteal anois idir Aird Mhic Giollagáin, Inis Eoghain agus Fánaid agus Ros Goill in aon lá amháin agus sult a bhaint as an radharc tíre ardsceimhe atá le feiceáil ó Thuaisceart Uladh, ó thiomáint 100 míle Inis Eoghain agus ó Thiomáint an Atlantaigh.

Tugann calafort na gCealla Beaga deis faoi leith don turasóireacht san Iarthuaisceart, mar gur féidir le longa turas mara dul i mbeart ann thar oíche. Idir 2010 agus 2011, roghnaigh 6 ártach turas mara na Cealla Beaga mar cheann scríbe. Tá an Caisleán Nua ag cur an earnáil seo chun cinn le blianta beaga anuas. Aithníonn an Chomhairle gur deis faoi leith é seo do na Cealla Beaga nó don Chaisleán Nua margadh nideoige a bhunú, margadh a d'fhéadfadh Lárionad Long Turas Mara a chothabháil.

Forbairt Táirgí Turasóireachta

Díreoidh an Chomhairle ar réimsí forbartha táirgí turasóireachta mar: Fóillíocht Mhara, Bealaí Siúil, Tionscadail Slatiascaireachta, Tionscadail Íocónacha, Féilte & Imeachtaí Cultúir, Saoráidí Uile-Aimsire, Forbairt Oileáin, Oidhreacht/Cultúr, gníomhaíochtaí agus saoráidí Spóirt agus bealaí Turasóirí lena n-áirítear scrúdú ar an phoitínseal maidir le bealaí nua a ainmniú/a oscailt, m.sh. Slí Cuairteoirí Cholm Cille.

Aithníonn an Chomhairle an méid a chuireann turasóireacht le geilleagar Chontae Dhún na nGall agus ina leith seo, beidh dearcadh dearfach aici ar thograí oiriúnacha a fhéachann le tógáil ar tháirgí turasóireachta, de réir gnáthbhreithnithe pleanála, treoir pleanála Náisiúnta agus Réigiúnacgh, beartais den Phlean Forbartha Contade chomh maith le hainmnithe comhshaoil.

Táirgí Turasóireachta ar Chaighdeán Domhanda/táirgí turasóireachta íocónacha agus straitéiseacha

Cuideoidh forbairt ar tháirgí agus taitneamhachtaí íocónacha le níos mó éagsúlachta a chur leis an meascán táirgí turasóireachta atá ann cheana féin, mar shampla Féilte agus Imeachtaí ar Chaighdeán Domhanda, Fóillíocht Mhara, gníomhaíochtaí bunaithe ar Shléibhte, taitneamhachtaí Oileáin, páirceanna Oidhreachta, Caisleáin, Mainistreacha, Foraóisí, Páirceanna Náisiúnta, gníomhaíochtaí Eachaíochta, Slatiascaireacht, Galf, slite Siúil, imeachtaí Gníomhaíochta Cultúir, imeachtaí Éicea-Thurasóireachta, Raillithe, Tonnmharcáíocht agus Tumadóireacht, srl.

D'fhonn dul san iomaíocht le réigiúin turasóireachta sean-bhunaithe ar fud an Chontae agus go hidirnáisiúnta, is gá raon táirgí agus seirbhísí turasóireachta éagsúil, ardchaighdeán agus inrochtaine a chur ar fáil. Caithfidh forbairt ar shócmhainní turasóireachta an Chontae a chinntiú go n-aithneofar riachtanais phobail agus chónaitheoirí. Níor chóir go mbeadh drochthionchar ar an chomhshaol de bharr cuairteoirí á mbainistiú isteach chuig na hacmhainní nádúrtha agus thart orthu.

Aithníodh na táirgí turasóireachta íocónacha agus straitéiseacha seo a leanas a dhéanamh orthu agus ina measc tá Sliabh Liag agus Cionn Mhálanna.

1. Páirc Náisiúnta Ghleann Bheatha
2. Sliabh Liag
3. Cionn Mhálanna
4. Anaclann Éanlaithe Fiáine na hInse
5. Caiseal Ghrianán Ailigh
6. Páirc Baile Chnoc na Bearaice
7. Páirc Foraoise na hArdadh
8. Slí Cuairteoirí Cholm Cille
9. Errigal

Bainistiú agus Caomhnú Tránna

Is iomaí trá álainn glan atá i nDún na nGall (is Tránna Brataí Goirme iad 12 díobh sin) agus leanfaidh an Chomhairle ar aghaidh ag iarraidh cáilíocht an uisce agus timpeallachtaí na tránna a chosaint. Cuireadh tús le Tionscadal Bainistithe Tránna i Ros Neamhlach in 2003 le haghaidh a thabhairt ar shaincheisteanna a réimsíonn ó chreimeadh cósta go gníomhaíochtaí caitheamh aimsire agus an tslí is fearr le cothromaíocht a bhaint amach idir sult a bhaint as na tránna agus iad a chaomhnú. Síneofar an tionscadal, má bhíonn acmhainní ar fáil, chuig roinnt tránna eile atá faoi bhrú ó fhórsaí nádúrtha agus ó fhórsaí an duine.

8.1.2 Cuspóirí

- TOU-O-1:** Raon táirgí turasóireachta inbhuanaithe ar chaighdeán domhanda, bunaithe ar an oidhreacht nádúrtha, thógtha agus chultúir, a chuireann croí-acmhainn ar fáil don tionscal.
- TOU-O-2:** Tacú le forbairt ar íomhá comhshaoil cáilíochta don Chontae.
- TOU-O-3:** Tacú le ceantair a aithnítear mar cheantair thurasóireachta tréana agus gach saoráid choimhdeach is gá le ceann scríbe saoire cáilíochta a chruthú.
- TOU-O-4:** Tacú le forbairt ar cheantair ag a bhfuil poitéinseal maith ó thaobh na turasóireachta de, as a leanfaidh geilleagar turasóireachta inbhuanaithe don Chontae agus don Réigiún.
- TOU-O-5:** Tacú le forbairt ar infreastruchtúr cáilíochta, atá de dhíth chun taisteal laistigh den Chontae a éascú, lena n-áireofar bóithre, aer, iarnród, calafort, comharthaíocht, leathanbhanda, tionscnaimh iompair agus cóiríocht.
- TOU-O-6:** Tacú le hinstiúidí oideachais agus taighde a chuidíonn le turasóireacht a fhorbairt.
- TOU-O-7:** Is cuspóir fadtéarmach de chuid na Comhairle é tacú le forbairt ar naisc iarnróid chuig an Chontae agus timpeall air, le béim ar an nasc iarnróid Doire – Leitir Ceanainn –

Sligeach a fhorbairt, agus mar sin líonra iarnróid Uile-Éireann a chur i gcrích, rud a bheadh ina thaitneamhacht turasóireachta ann féin.

- TOU-O-8:** An tábhacht a bhaineann le bealaí siúlóide agus rotharbhealaí a aithint, agus cearta slí poiblí a thugann rochtain ar an chladach, ar an sliabh, ar bhruach an locha nó na habhann, nó ar áit scéimhe nádúrtha nó áis caithimh aimsire eile sa Chontae a chaomhnú, lena n-áirítear na cinn atá leagtha amach i gCaibidil 10 den Plean.
- TOU-O-9** Bheith ag obair le heagrais bhainteacha trasteorann i dTuaisceart Éireann agus i gContaethe comharsanachta le hearnáil na turasóireachta a chur chun cinn sa Chontae ar dhóigh íogair agus inbhuanaithe.

8.1.3 Beartais

- TOU-P-1** Tá de bheartas ag an Chomhairle cáilíochtaí tírdhreacha nádúrtha agus gnáthóga comhshaoil an Chontae a chosaint.
- TOU-P-2** Tá de bheartas ag an Chomhairle raon leathan Táirgí Turasóireachta Íocónacha agus Straitéiseacha a fhorbairt, ag teacht le planáil chúí agus forbairt inbhuanaithe ar na ceantair sin.
- TOU-P-3** Tá de bheartas ag an Chomhairle gan tograí forbartha a mbainfeadh ón taitneamhacht/ón cháilíocht amhairc ar feadh na mbóithre isteach chuig mórhaitneamhachtaí turasóireachta nó ar na radhairc a fhaightear uathu, a cheadú.
- TOU-P-4** Tá de bheartas ag an Chomhairle tacú le hoidhreacht thógtha, nádúrtha, chultúir agus teanga na n-oileán, a bhfuil poitéinseal turasóireachta suntasach acu. Tacóidh an Chomhairle le forbairt ar infreastruchtúr Teileachumarsáide agus rochtaine níos fearr fosta chun cuidiú le pobail oileán áitiúla turasóirí a mhealladh.
- TOU-P-5** Tá de bheartas ag an Chomhairle tacú le forbairt ar fhiontair thurasóireachta dúchasacha agus ar thionscnaimh thurasóireachta pobal-bhunaithe ar bhealach a chomhlíonann prionsabail inbhuanaitheachta turasóireachta agus a thagann le planáil chúí agus forbairt inbhuanaithe ar an cheantar.
- TOU-P-6** Tá de bheartas ag an Chomhairle saoráidí agus taitneamhachtaí a fheabhsú chun an margadh longa turas mara a fhorbairt sna Cealla Beaga ag teacht le planáil chúí agus forbairt inbhuanaithe ar an cheantar.
- TOU-P-7** Tá de bheartas ag an Chomhairle tacú le forbairt ar Aerfort Dhún na nGall agus ar Aerfort Chathair Dhoire, chomh maith le rochtain níos fearr orthu.
- TOU-P-8** Tá de bheartas ag an Chomhairle tacú le forbairt ar mhíondíolachán in earnáil na turasóireachta de réir na mbeartais i Straitéis Míondíola an Chontae.
- TOU-P-9** Tá de bheartas ag an Chomhairle tograí maidir le grúpaí carbhán/tithe soghluaiste/carbhán tarraingthe/tithe mótaí seasta ag bailte agus sráidbhailte turasóireachta agus ag áiteanna oiriúnacha eile a éascú, sa chás go mbeidh fáil éasca ar infreastruchtúr agus ar shaoráidí oiriúnacha, laistigh d'achar siúil, agus sa chás go mbeidh tograí ag teacht le cuspóirí agus beartais eile atá sa Plean seo. Ní mheasfar

tograí den chineál sin laistigh de láithreacha Natura 2000, EHSanna nó ceantair atá cosanta faoi Phlean Bainistithe Abhantraí Idirnáisiúnta an Iarththuascirt.

TOU-P-10 Tá de bheartas ag an Chomhairle tograí iomchuí maidir le síntí ar pháirceanna grúpaí carbhán/tithe soghluaiste seasta atá ceadaithe/údaraithe cheana féin a cheadú, sa chás nach mbeidh drochthionchar ag síneadh den sórt sin ar aon Natura 2000 nó EHSa ainmnithe atá ann cheana féin, nó ar cheantar atá cosanta faoi Phlean Bainistithe Abhantraí Idirnáisiúnta an Iarththuascirt, nó sa chás go mbeadh síneadh in aghaidh cuspóra nó beartais ar bith eile de chuid an Phlean seo.

TOU-P-11 Tá de bheartas ag an Chomhairle a chinntiú go gcloífidh gach togra maidir le láithreacha grúpaí carbhán/tithe soghluaiste seasta (lena n-áirítear síntí ar láithreacha atá ann cheana féin), láithreacha carbhán turais/tithe mótaí nó láithreacha campála, leis na critéir seo a leanas:

- Soláthar uisce leordhóthanach a bheith ar fáil agus a chur ar fáil.
- Go ndéantar soláthar oiriúnach ar shaoráidí leithris/cithfholctha i láithreacha campála.
- Go ndéantar soláthar leordhóthanach ar chóireáil dramhuisce i ngach láthair grúpaí carbhán/tithe soghluaiste, nó i láithreacha carbhán turais/tithe mótaí agus i láithreacha campála, a chuireann saoráidí leithris/cithfholctha ar fáil, ag teacht leis na cuspóirí agus na beartais atá sa phlean forbartha seo.
- Go ndéantar soláthar, nuair is cuí, ar naisc shábháilte agus leordhóthanacha do choisithe le seirbhísí áitiúla.
- Go bhfuil sé d'acmhainneacht ag an chomhshaol atá á fháil freastal ar an togra ó thaobh cúinsí comhshaoil, tírdhreacha agus taitneamhachta amhairc agus i bhfianaise na forbartha carnaí atá ann cheana nó atá ceadaithe, agus forbairt i láithreacha cósta ach go háirithe, go léireofar nach mbainfeadh siad ó shuíomh amhairc na líne cósta nó nach gcuirfeadh siad isteach ó thaobh radhairc ag pointí tábhachtacha ar feadh na líne cósta.
- Ní lonnófar an fhorbairt i dtimpeallachtaí íogair/leochaileacha (m.sh. dumhcha, machairí, srl.), agus tabharfar cosaint, nuair is cuí, do láithreacha den sórt sin trí fhálú agus bealaí siúlóide ardaithe/fálaithe trasna trána agus dumhcha.
- Go ndéantar soláthar leordhóthanach do spás agus d'fhoscadh idir forbairtí agus línte cósta, línte cladaigh agus bruacha aibhneacha.
- Go ndéantar soláthar do dhearadh agus do leagan amach ar ardchaighdeán le foscadh teorann nádúrtha, plandú agus tírdhreachú inmheánach, agus naisc bhóithre agus coisithe atá sainithe go fisiciúil agus a bhfuil dromchla ceart orthu.
- Go bhfuil tograí ag teacht, go ginearálta, le treoir fhoilsithe, lena n-áirítear Treoirlínte Campála agus Treoirlínte maidir le Láithreacha Carbhán agus Campála a Fhorbairt, 1982, Fáilte Ireland, nó le heagrán ar bith de na treoirlínte a eisíodh ó shin.
- Go bhfuil tograí ag teacht leis na critéir bhainistithe forbartha sonracha atá leagtha amach i gCaibidil 10.

TOU-P-12 Tá de bheartas ag an Chomhairle iarracht a dhéanamh Láithreacha Catha stairiúla tábhachtacha sa Chontae a aithint agus a thaifeadh.

TOU-P-13 Tá de bheartas ag an Chomhairle an tionscnaimh turasoíreachta, 'Bealach Tiomána an Atlantaigh Fhian', a chuimsíonn cósta iomlán Dhún na nGall. A chur chun cinn.

TOU-P-14 Tá de bheartas ag an Chomhairle an Ghaeilge a chur chun cinn trína chinntiú go ndéanfar bailte Gaeltachta, a fhéadfaidh feidhmiú mar dhreasadóirí dá gceantair mháguaird, a fhorbairt ar bhealach iomchuí agus inbhuanaithe, agus i gcomhthéacs cuspóirí agus beartais ábhartha eile den phlean seo.

- TOU-P-15** Tá de bheartas ag an Chomhairle bailte agus sráidbhailte Gaeltachta a chur chun cinn mar phríomhcheantair fáis maidir le forbairt eacnamaíoch, lena n-áirítear turasóireacht agus infheistíochtaí eile a d'fhéadfadh teacht chun cinn as cláir mhaoinithe, tionscadail agus tionscnaimh, idir phoiblí agus phríobháideach, i gcomhthéacs cuspóirí agus beartais ábhartha eile den phlean seo.
- TOU-P-16** Tá de bheartas ag an Chomhairle forbairt réimse tionscadal inbhuanaithe turasóireachta a éascú agus a chur chun cinn ar fud an Chontae a fheabhsaíonn eispéaras an chuairteora agus a thacaíonn le féiniúlacht láidir turasóireachta an Chontae.
- TOU-P-17** Tá de bheartas ag an Chomhairle forbairtí táirge turasóireachta a bhaineann le hacmhainn a bhreithniú ar fud an Chontae, seachas laistigh de Cheantair Shárscéimhe. Beidh sé riachtanach go mbeidh an táirge turasóireachta agus úsáid na hacmhainne ag croílár an togra, agus go léireofaí nasc soiléir leis an acmhainn agus spléachas uirthi. Ní cheadófar cóiríocht neamhspleách. D'fhéadfaí forbairt tithe saoire a bhreithniú go coimhdeach ach ní mór don táirge turasóireachta bheith ar an tréith is suntasaí i gcónaí. Ní mór d'aon fhorbairt tithe saoire mar seo bheith cóngarach don acmhainn agus gaolmhar di.

Ní bheidh aon tionchar ag an bheartas seo ar thograí le hinfreastruchtúr turasóireachta logánta a sholáthar nó a uasghrádú (mar shampla bealaí siúil, bealaí rothair, soilsiú, áiseanna agus ionaid eolais do thurasóirí) laistigh de Cheantair Shárscéimhe. Déanfar measúnacht ar fhorbairtí táirge turasóireachta chomh maith i bhfianaise gach breithniú bainteach ábhartha lena n-áirítear beartais bhainteacha de phlean forbartha an chontae (seachas Beartais RH-P-8 agus RH-P-9) agus treoir/beartais réigiúnach agus náisiúnta eile, ainmnithe bainteacha comhshaoil lena n-áirítear léiriú chur i gcrích Alt 6 den Treoir maidir le Gnáthóga.

8.2 Bainistiú Acmhainní Mara agus Criosanna Cósta

Aidhm:

Tacú le forbairtí acmhainní mara a chuireann le forbairt soch-eacnamaíoch agus inbhuanaithe an Chontae.

8.2.1 Cúlra

San áireamh sa chomhshaoil mara agus cósta tá tránna, aillte, línte cósta carraige, inbhir agus an fharraige oscailte. Tá 1,134 km de líne cósta ag Dún na nGall (17% de líon iomlán an Stáit), 12 Trá Brataí Goirme agus 900,000km² de ghrinill farraige (achar 10 oiread níos mó ná Dún na nGall). Síneann uiscí críche na hÉireann go dtí an teorainn mara 12 míle (22 km). Tá an líne cósta seo rí-thábhachtach do ghníomhaíochtaí turasóireachta agus fóillíochta; chuidigh a calafoirt doimhne agus a farraigí saibhre leis na tionscail iascaireachta fás agus folláine a bhaint amach, agus is cuid thábhachtach d'oidhreacht chultúrtha Dhún na nGall iad na hoileáin a bhfuil daoine ina gcónaí orthu agus na pobail ar an chósta.

Rangaítear imeall trá na hÉireann mar an talamh agus an grinneall farraige idir lánmhara na ngnáth-taoidí nó na meán-taoidí (a léirítear mar HWM ar léarscáileanna na Suirbhéireachta Ordanáis) agus an teorainn dhá mhíle déag (tá 12 muirmhíle cothrom le thart ar 22.24 ciliméadar). Clúdaíonn imeall trá ceantair taoide na n-abhann go háirithe inbhir. Teastaíonn cead pleanála chomh maith le cead imill trá maidir le forbairtí ar imeall trá atá faoi úinéireacht an stáit nó faoi úinéireacht phríobháideach agus atá buailte ar limistéar riaracháin Údarás Áitiúil.

Tar éis achtú na reachtaíochta Imeall Trá agus Dumpáil ar Farraige (Leasú) in 2010, aistríodh freagracht as feidhmeanna imeall trá áirithe chuig an DoEHLG. Áirítear orthu: Forbairt ar chalafoirt nó a bhaineann le calafoirt, na forbairtí go léir a bhaineann le fuinneamh amach ón chósta, lena n-áirítear ola, gáis, gaoithe, tonnta agus taoide, asbhaint comhbhailiúchán agus mianraí agus Bainistiú Criosanna Cósta.

Leanfaidh an tAire Talmhaíochta, Iascaigh agus Bia ag déanamh cinntí ar iarratais ar cheadanna imeall trá a bhaineann le gníomhaíochtaí dobharchultúir agus iascaigh.

Comhthéacs Reachtaíochta/Beartais

Tá beartais agus treoracha (Natura 2000) tugtha isteach ag an AE chun gnáthóga mara a chosaint. Tá reachtaíocht tugtha isteach chun aghaidh a thabhairt ar Athrú Aeráide. Aistríodh feidhmeanna imeall trá chuig an Roinn Comhshaoil, Oidhreacht agus Rialtais Áitiúil in 2010. Beidh toiliú a fháil ón Údarás Pleanála anois, agus ón Bhord Pleanála i gcásanna áirithe, de dhíth ó thograí maidir le forbairtí amach ón chósta.¹ Aithníonn an Straitéis Spáis Náisiúnta go bhfuil ról tábhachtach le himirt ag acmhainní mara agus nádúra, lena n-áirítear iascaigh intíre, iascaigh mara, dobharshaothrú, maidir le foinsí fostaíochta inbhuanaithe ailtéarnacha a chur ar fáil i gceantair thuaithe.

Aithníodh iascaireacht agus an earnáil mhara mar ghnéithe tábhachtacha de na Treoirínte Pleanála Réigiúnacha Teorann. Tá na Cealla Beaga agus an Caisleán Nua ar dhá cheann de na calafoirt iascaireachta is suntasaí ar fud an Réigiúin; agus tá dobharshaothrú thar a bheith tábhachtach sa Chontae fosta. Chruthódh leathnú ar an ghníomhaíocht sa réimse mara deiseanna chun bonn tionscail an Réigiúin a leathnú tuilleadh. Beidh sé tábhachtach fosta gníomhaíocht mhara a leathnú amach go

¹ De réir tionscadal aitheanta sa Bhille um Bonneagar Straitéiseach 2006.

dtí réimsí eile fosta, chun an úsáid is mó is féidir a bhaint as an fharraige mar acmhainn nádúrtha agus chun fostaíocht ailtéarnach a chur ar fáil i gceantair chósta.

Is é atá i mBainistiú Lánpháirteach Chríos an Chósta (ICZM) creat pleanála agus bainistithe do chríos cósta áirithe, arna fhorbairt trí idirchaidreamh le geallsealbhóirí ábhartha le deis a thabhairt forbairt inbhuanaithe a dhéanamh ar an chomhshaol cósta. Tá ICZM tugtha isteach ar bhonn píolótach ag Trá Ros Neamhlach.

Athrú Aeráide

Tá aeráid na hÉireann ag athrú ag teacht le treochtaí réigiúnacha agus domhanda agus is dócha go dtiocfaidh méadú ar leibhéal fharraige agus ar chreimeadh cósta, agus go dtarlóidh imeachtaí stoirme agus tuilte níos minicí agus níos déine. Éilíonn an tAcht Pleanála nua ar Údarás Pleanála machnamh a dhéanamh ar na tionchair a bhíonn ag Athrú Aeráide ina gcuid Pleananna Forbartha anois, chomh maith le bealaí chun aghaidh a thabhairt orthu. Dá réir sin, féachann an Plean seo leis na tionchair a bhaineann le hathrú aeráide a íoslaghdú trí bhainistiú a dhéanamh ar fhás inbhuanaithe i suíomhanna iomchuí agus trí chur in aghaidh thograí forbartha i gceantair leochaileacha agus i gceantair faoi chosaint. Cuirfidh beartais tuilte sa Phlean seo cosc ar fhorbairt i gceantair i mbaol tuilte.

Leanfaidh an Chomhairle ar aghaidh ag cur cosc ar chreimeadh cósta trí oibreacha innealtóireachta. Déanfaidh an Chomhairle bainistiú cúramach i gceantair atá faoi réir creimthe cósta agus atá leochailach ó thaobh ardú ar leibhéal fharraige lena chinntiú nach ndéanfar bagairt ar fhorbairtí nua mar gheall ar a suíomh.

Fuinneamh In-Athnuaite

De bharr suíomh cósta oscailte an Chontae, tá sé suite go fíor-mhaith chun leas a bhaint as na deiseanna agus an buntáiste suímh iomaíoch a thagann ó fhorbairtí fuinnimh aigéin in-athnuaite. Is díol spéise faoi leith é a gaireacht an Chontae don láthair tástála fuinnimh tonnta Náisiúnta amach ó Bhéal an Mhuirthead in iarthuaisceart Mhaigh Eo. Tá an Contae aitheanta mar cheantar oiriúnach d'fhuinneamh gaoithe amach ón chósta. Is eol don Chomhairle fosta gur gá an comhshaol cósta agus mara leochaileach a chosaint, rud atá riachtanach chun tionscail muir-bhunaithe eile, bithéagsúlacht, oidhreacht agus turasóireacht a chothabháil.

Fóillíocht Mhara

Tá na hacmhainní nádúrtha ar fad atá de dhíth chun earnáil rathúil agus beomhar fóillíochta mara agus turasóireachta a fhorbairt ag Dún na nGall. Tá sé tábhachtach ó thaobh turasóireacht mhara a fhorbairt sraith muiríní a bhunú a bheadh lonnaithe go straitéiseach thart ar an chósta. Mheas Straitéis Forbartha Muiríní Chontae Dhún na nGall 2004 go bhféadfadh Dún na nGall 450 beart agus saoráidí slatiascaireachta mara a chothabháil go féideartha ag na sé suíomh seo a leanas (Tábla 18).

Tábla 18 Ionaid Mhuiríne/Slatiascaireachta Mara Bheartaithe

Baile Uí Fhuaraisce – cuan nádúrtha sábháilte (iomlán)	Bunagee (Cúil Dabhcha) ionad slatiascaireachta mara/cuan nádúrtha sábháilte (maoiniú faighte)	Ailt an Chorráin (togra muiríne á fhorbairt)
Fathain (muiríne seanbhunaithe)	Na Cealla Beaga (togra muiríne ar bun)	Toraigh (cuan nádúrtha sábháilte)

Tacóidh an Chomhairle le cur i bhfeidhm an tionscadail 'Sail West', a bhfuil maoiniú faighte aige chun an t-ionad slatiascaireachta mara ag Cúil Dabhcha a fhorbairt. Chomh maith leis sin, aithníonn an Chomhairle an tábhacht a bhaineann le Ráth Maoláin, na Dúnaibh agus Port an tSalainn mar ionaid slatiascaireachta mara atá ann cheana féin.

Thug taighde le tuiscint go bhfuil easpa ionaid ollmhóra a bheadh in ann os cionn 100,000 cuairteoir in aghaidh na bliana a mhealladh. Dá bharr sin, beidh an Chomhairle gníomhach ó thaobh Ionad Beatha Mara a bhunú i mBun Dobhráin, a d'fhéadfadh a bheith ina lárionad oideachais agus caomhnaithe luachmhar.

Tá príomhthionscadail rochtana mara tugtha chun críche go ráthúil sa Chontae le blianta beaga anuas. Léiríonn tabhairt isteach na mbád farantóireachta gluaisteán ar na bealaí An Caisleán Nua-Aird Mhic Giollagáin agus Ráth Maoláin-Bun Cranncha go bhfuil poitéinseal ag tionscadail den sórt sin maidir le hathnuachan soch-eacnamaíoch agus cur chun cinn na turasoíreachta a bhrú chun cinn.

Tá 12 Trá Brataí Goirme ag Dún na nGall faoi láthair (2010) agus rialaíonn Fodhlíthe a chuireann cosc ar ghníomhaíochtaí faoi leith achan cheann acu.

Tábla 19 Tránna Brataí Goirme

Bun Dobhráin	An Charraig Fhinn	Cúil Dabhcha	Fintra
Trá na Cille	Lisfannan	Cnoc an Mharmair	Murvagh
Narin – Port Nua	Port an tSalainn	Ros Neamhlach	An tSrúibh

Iascaireacht/Slatiascaireacht

Tá rannchuidiú na n-earnálacha iascaireachta/slatiascaireachta chuig geilleagar Dhún na nGall fós láidir, in ainneoin athstruchtúraithe agus srianta cuóta agus mar sin tá sé riachtanach straitéisí a chuideoidh le fás agus éagsúlú na hearnála a chur i bhfeidhm. Tá earnáil iascaigh breisluacha seanbhunaithe agus ráthúil ag an Chontae, lena n-áirítear próiseáil agus pacáistiú ar tír mór, agus forbairt ar tháirgí mhín éisc. Chomh maith leis sin, tá raon éagsúil tionscal ar tír mór ag an Chontae, a thacaíonn leis an earnáil mara, lena n-áirítear; tógáil bád, déanamh/deisiú eangach, tarlú agus lóistíocht, castainní muirí, hidrálac, caidéal, leictreonaic, srl. Leanfaidh an Chomhairle ar aghaidh ag tacú leis na tionscail sin agus le tionscail onnmhairithe eile atá ag teacht chun cinn lena chur ar chumas an Chontae leas a bhaint as an oidhreacht mhara láidir atá aige, chomh maith leis an tuiscint atá aige ar an earnáil agus ar a cuid riachtanas.

Is ionaid thábhachtacha iad na Cealla Beaga, an Caisleán Nua agus Ailt an Chorráin maidir le gníomhaíocht iascaireachta agus flít agus feidhmíonn siad mar chatalaigh eacnamaíochta ríthábhachtacha dá ngeilleagair áitiúla faoi seach. Caithfear an mhais chriticiúil atá bainte amach ag na suíomhanna sin a chothabháil ar mhaithe le forbairt amach anseo.

Dobharshaothrú

Ag teacht le beartas an Rialtais, tacóidh an Chomhairle le forbairt inbhuanaithe ar an earnáil do Bharshaothraithe chun an méid a chuireann sí le fás eacnamaíochta sa Chontae a uasmhéadu. Go sonrach, aithníonn an Chomhairle forbairt agus leathnú an tionscadail feirmeoireacht oisí sa Chontae agus a fhéidearthacht maidir le fostaíocht agus easpórtáil táirge.

Na hOileáin

Cruthaíonn suíomh geolaíoch na nOileán amach ón chósta deacrachtaí a bhaineann le rochtain, cumarsáid agus fás eacnamaíochta do phobail na nOileán. Tacaíonn an Plean Forbartha Contae le forbairt phobail na n-oileán trí aitheantas a thabhairt dá n-oidhreacht thábhachtach thógtha, nádúrtha, chultúir, mhara agus seandálaíochta, chomh maith leis na deiseanna eacnamaíochta a eascróidh as an turasoíreachta. Tá gá le forbairt ar rochtain agus infreastruchtúr teileachumarsáide níos fearr le pobail oileánda bheomhara a chothabháil tríd an cheangal leis an mórtír a fheabhsú agus le deis a thabhairt do dhaoine cianmhairichtáil agus cianobair a dhéanamh.

8.2.2 Cuspóirí

- MCZM-O-1:** Meascán fuinnimh in-athnuaite inbhuanaithe a fhorbairt chun leanúnachas soláthair a chinntiú, a thacóidh le forbairt ar fhuinneamh gaoithe, tonnta agus taoide i suíomhanna atá tábhachtach go straitéiseach, ar an tuiscint gur suíomhanna deartha go hiomchuí iad, a bheidh i gcothromaíocht le cúinsí pleanála agus comhshaoil eile.
- MCZM-O-2:** Róil na gCealla Beaga, an Chaisleáin Nua agus Ailt an Chorráin, mar ionaid gníomhaíochta flít, próiseála agus seirbhísí coimhdeacha, a chosaint agus a fheabhsú.
- MCZM-O-3:** Ardcháilíocht uisce a chothabháil agus ardstádas uisce a athchruthú sa chás gur tháinig meathlú air, le gnáthóga mara agus fionnuisce a fheabhsú.
- MCZM-O-4:** Forbairt iomchuí agus inbhuanaithe na nOileán a chothabháil agus a fheabhsú.

8.2.3 Beartais

- MCZM -P-1** Tá de bheartas ag an Chomhairle forbairt ar Lárionad Oideachais agus Taighde Criosanna Cósta sa Chontae a éascú.
- MCZM-P-2** Tá de bheartas ag an Chomhairle tacú le cur i bhfeidhm tograí chun ionad Beatha Mara a fhorbairt i mBun Dobhráin.
- MCZM-P-3** Tá de bheartas ag an Chomhairle tacú le cur i bhfeidhm tograí chun Ionad Fionnachtana Mara a fhorbairt i mBun Cranncha.
- MCZM-P-4** Tá de bheartas ag an Chomhairle forbairt chuí agus uasghrádú ar mhuiríne, stáisiúin bhád agus/nó saoráidí slatiascaireachta mara a éascú ar fud an Chontae ar a n-áirítear oileáin amach ón chósta.
- Ceantair Thosaíochta is ea iad Baile Uí Fhuairisce, Bunagee (Cúl Dabhcha), Ailt an Chorráin, Fathain, na Cealla Beaga agus Oileán Thoraí faoi choinne forbairt muiríní agus infreastruchtúr cúnta gaomhar ach breithneofar tionscadail fhéideartha ag suíomhanna eile a spreagfaidh turasóireacht chomh maith.
- MCZM-P-5** Tá de bheartas ag an Chomhairle forbairt iomchuí ar shaoráidí slatiascaireachta a éascú ag féachaint do chuspóirí agus beartais ábhartha eile de chuid an phlean seo.
- MCZM-P-6** Tá de bheartas ag an Chomhairle féachaint do thionscadail bainistithe trá a chur i bhfeidhm bunaithe ar an taití a fuarthas ó Thionscadal Bainistithe a Trá Ros Neamhlach.
- MCZM-P-7** Tá de bheartas ag an Chomhairle róil na gCealla Beaga, an Chaisleáin Nua Ailt an Chorráin, na Dúnaibh agus Rath Maoláin, mar ionaid ghníomhaíochta flít, próiseála agus seirbhísí coimhdeacha, a chosaint agus a fheabhsú, agus leathnú amach suíomhanna den sórt sin mar cheantair deiseanna cuí infheistíochta agus fostaíochta, lena n-áirítear gníomhaíocht eacnamaíoch a bhaineann le muiríne, atá de réir phleanáil chuí agus fhorbairt inbhuanaithe an cheantair, a éascú.
- MCZM-P-8** Tá de bheartas ag an Chomhairle forbairt ar na Cealla Beaga mar Lárionad Barrfheabhais, taighde agus forbairt, iompar agus lóistíocht, déantúsaíocht agus

iarfheistiú fuinnimh in-athnuaite agus fuinnimh eile amach ón chósta a éascú, i gcomhthéacs phleanáil chuí agus forbairt inbhuanaithe ar an cheantar.

- MCZM-P-9** Tá de bheartas ag an Chomhairle feidhmiú leanúnach an dá bhealach bád farantóireachta, An Caisleán Nua-Aird Mhic Giollagáin agus Ráth Maoláin-Bun Cranncha a éascú, nuair is féidir sin.
- MCZM-P-10** Tá de bheartas ag an Chomhairle bainistiú a dhéanamh ar thograí forbartha, lena chinntiú nach gcuirfidh siad isteach ar thaitneamhacht caithimh aimsire agus comhshaoil na dTránna Brataí Goirme, na gCeantar Bainistithe Abhantraí, na Limistéar Cosanta Speisialta, na Limistéar Caomhantais Speisialta, na Limistéar Oidhreachta Náisiúnta agus na Limistéar Conláiste Ardscéimhe atá ainmnithe agus beartaithe.
- MCZM-P-11** Tá de bheartas ag an Chomhairle tograí forbartha a éascú a chuirfidh le hinbhuanaitheacht phobail na n-oileán trína sócmhainní agus deiseanna tábhachtacha ó thaobh oidhreachta agus eacnamaíochta tógtha, nádúrtha, cultúrtha, mara agus seandálaíochta, i gcomhthéacs phleanáil chuí agus forbairt inbhuanaithe ar an cheantar.

Caibidil 9

Pobal, Cultúr Agus Gaeltacht.



Caibidil 9 Pobal, Cultúr agus Gaeltacht

Aidhm:

Soláthar a dhéanamh do lánpháirtíú fhorbairt pleanála & inbhuanaithe ar an ceantar lena riachtanais shóisialta, phobail agus chultúir le go mbeidh an Contae mar áit tarraingteach le bheith ag maireachtáil agus ag obair ann, inar féidir sócmhainní cultúir a fhorbairt ar bhealach inbhuanaithe agus inar féidir leis an infreastruchtúr sóisialta cuidiú le pobail agus le bailte a neartú.

9.1 Cúlra

An caighdeán saoil is fearr is féidir a chur ar fáil do phobail agus do dhaoine aonair i sochaí atá uilechuimsitheach go sóisialta agus atá inbhuanaithe ó thaobh an chomhshaoil de – is cuid lárnach é sin d'fhorbairt an Chontae amach anseo agus tá sé le feiceáil i ngach réimse den Plean Forbartha. I measc rudaí eile, is é comhionannas deiseanna i raon leathan fachtóirí, lena n-áirítear deiseanna fostaíochta, infreastruchtúr leordhóthanach agus seirbhísí ar ardchaighdeán, a chinneann caighdeán saoil.

Sna ceithre daonáireamh is deireanaí, aithníodh an Contae mar an ceantar údaráis áitiúil is mó díothachta sa tír¹ agus dá bharr sin is príomhthosaíocht é dul i ngleic le bochtaineacht agus eisiámh sóisialta. Aithníonn an Feisteán Uirlisí 'Pleanáil d'Uilechuimsitheacht i gContae Dhún na nGall', 2009², d'fhonn pleanáil a dhéanamh do shochaí uilechuimsitheach, gur gá scrúdú a dhéanamh ar na fachtóirí bunúsacha a chuireann cosc ar dhaoine tabhairt faoi agus sult a bhaint as na gníomhaíochtaí a mheasann daoine eile a bheith ina ngnáthghníomhaíochtaí. Ní hamháin go mbíonn easpa airgid agus cineálacha éagsúla acmhainní ar dhaoine a bhíonn ag cónaí i mbochtaineacht, ach mothaíonn go leor acu eisihte, iargúlta, gan cumhacht agus go ndéantar idirdhealú orthu ó thaobh a bheith rannpháirteach i ngníomhaíochtaí agus ó thaobh rochtain a dhéanamh ar sheirbhísí.

Roinntear freagracht as cruthú fostaíochta, seachadadh infreastruchtúir agus soláthar seirbhísí thar na réimsí go léir trí raon gníomhaireachtaí agus ranna Rialtais. Sa chomhthéacs seo, féadfaidh an Plean Forbartha a chuid a dhéanamh trí chreat pleanála bunaithe ar shárchleachtas pleanála a chur ar fáil, creat a bhainfidh an leas is fearr is féidir as acmhainní (daoine, talamh, maoiniú, infreastruchtúr, fuinneamh) trí bhainistiú inbhuanaithe a dhéanamh ar shuíomh, nádúr agus scála na forbartha (mar shampla tithíocht, infreastruchtúr, tionscal) chun cur leis na coinníollacha is fearr is féidir a sheachadadh d'fhorbairt shóisialta, chomhshaoil agus eacnamaíochta inbhuanaithe. Tríd an méid sin a dhéanamh, féadfaidh sé cuidiú leis an mbaol eisiata sóisialta agus bochtaineachta sa tsochaí a íoslaghdú trí fhorbairt ar phobail bheomhara, sheirbhísithe agus áiteanna ardchaighdeán, sábháilte le cónaí agus oibriú iontú agus le cuairt a thabhairt orthu, a éascú.

¹ Tá scór na díothachta coibhneasta in Éirinn idir -10 agus +16.8 agus is é an meánscore náisiúnta +2.1. In 2006, bhí scór díothachta coibhneasta -10 ag Contae Dhún na nGall, a chiallaíonn gurb é an t-údarás áitiúil is mó díothachta sa Stát ar fad é, rangú a coinníodh go seasta ó 1991 i leith.

² Arna ullmhú ag an Aonad Taighde agus Beartais, Comhairle Contae Dhún na nGall.

Infreastruchtúr agus Seirbhísí Sóisialta

Tá ról tábhachtach ag forbairt shóisialta agus phobail maidir le tacú leis an gCroí Straitéis sa tslí is go dtugann sí tuairisc ar an infreastruchtúr agus ar na sócmhainní níos boige is gá le caighdeán saoil an daonra a fheabhsú. Tá forbairt ar phobail bheomhara agus inbhuanaithe mar chuid lárnach do Croí-Straitéis an phlean agus is féidir sin a bhaint amach trí mhais chriticiúil a éascú i mbailte agus i sráidbhailte níos comhdhlúite, ag baint an leas is fearr is féidir as gaireacht daoine, gnólachtaí agus seirbhísí trí fhorbairt a dhíríonn ar lonnú agus ar úsáid mheasctha, trí infreastruchtúr fisiciúil agus sóisialta a chur ar fáil agus trí dheardh uirbeach ardchaighdeán agus bainistiú iomchuí ar cheantair thuaithe a chinntiú. Tá ordlathas lonnáíochta an phlean seo leagtha amach i gcaibidil 2, Croí-Straitéis, agus léirithe ar Léarscáil 1 a thaispeánann Leitear Ceanainn mar an Geatabhealach nasctha le Doire, aicme 2 mar na Bailte Tacaíochta Straitéiseacha agus aicme 3 agus 4 mar na Bailte Móra agus na Sráidbhailte Láidre agus na sráidbhailte beaga faoi seach.

Cultúr

Aithníonn an Chomhairle an luach a chuirtear ar na bealaí éagsúla a léirítear ar gcultúr agus an deis a thugann siad maidir leis an gheilleagar agus an turasóireacht a stiúradh agus mar ghné suntasach i bhfeasacht agus i gcaighdeán saoil an phobail. Mar thoradh air sin glacfaidh an CDP cur chuige dearfach maidir le tograí a bhaineann cothromaíocht idir forbairt saoráidí cultúrtha agus dícheall cuí ar chúinsí comhshaoil amach.

Glactar leis go huilíoch go dtarraingíonn íomhá dearfach infheistíocht isteach. Tá sé cruthaithe ag taithí idirnáisiúnta agus náisiúnta go mbaintear “éifeacht iolraitheora” thart ar 1.5 oiread ioncaim agus fostaíochta as airgead a chaitheamh ar ghníomhaíochtaí cultúrtha i ngeilleagair áitiúla. Maítear gurb iad ‘tionscail chultúrtha’ ar an cheathrú/an chúigiú earnáil is tapúla atá ag fás i ngeilleagair fhorbartha.

Is uirlis thar a bheith tábhachtach é an cultúr nuair a mbaintear úsáid as mar chatalaíoch do thionscadail. D’fhéadfadh tionscadail faoi cheannas cultúir sa Chontae todhchaí agus taithí a phobal a athrú. D’fhéadfadh tionscadail athnuachana a úsáideann an cultúr mar chatalaíoch athúsáid láithreacha athfhorbraíochta nó foirgnimh tréigthe le haghaidh úsáide poiblí nó le haghaidh gnólachtaí cruthaitheacha a óstáil, a chumasú.

An Ghaeltacht

Is í Gaeltacht Dhún na nGall an seachtú Gaeltacht is mó as an seacht gcinn atá sa tír agus clúdaíonn sí aon trian d’achar an Chontae. Tá 23,783 duine ann; aon cheathrú den daonra Gaeltachta ar fad in Éirinn.¹ Cé gurb í an teanga an phríomhghné sainitheach sa cheantar seo, tá oidhreacht shóisialta agus chultúir shuibhir sa Ghaeltacht fosta. Is féidir méid geografach cheantar na Gaeltachta a fheiceáil ó na léarscáileanna a ghabhann leis seo agus tá na 6 oileán a gcónaíonn daoine orthu san áireamh ann; Árainn Mhór, Toraigh, Inis Bó Finne, Inis Fraoigh, Oileán an Bhráighe agus Gabhla. Tá líon iomlán de 711 duine ina gcónaí ar na hoileáin sin, agus chomh maith leis an Ghaeltacht ar an tír mhór, is ábhar ollmhór spéise sóisialta, eacnamaíochta agus comhshaoil iad. Tá luach mór cultúir acu don tír, don réigiún agus don Stát.

Cé gur iomaí bua atá ag an Ghaeltacht, mar shampla na sár-acmhainní cultúir, an suíomh atá aici laistigh d’achair ardscéimhe agus an poitéinseal ollmhór turasóireachta atá aici, is iomaí dúshlán cultúir, infreastruchtúir agus eacnamaíochta atá roimpi fosta.

Úsáid na Gaeilge i nGaeltacht Dhún na nGall²

Baineann na príomhdhúshláin a bhfuil aghaidh le tabhairt orthu leis an laghdú ar úsáid na Gaeilge agus leis na cúiseanna a mheastar atá leis sin, ina measc Gaeilgeoirí á gcailleadh trí eisimirce agus bás (bás na gcainteoirí dúchais atá fágtha sa Ghaeltacht) agus inimirce daoine nach labhraíonn Gaeilge, rud a fhágann go mbíonn níos lú Gaeilgeoirí i measc an phobail. An dúshlán atá ann aghaidh a

¹ Daonáireamh 2006

² An Staidéar Cuimsitheach Teangeolaíoch ar Úsáid na Gaeilge sa Ghaeltacht: Príomhthátail agus Moltaí, 2007

thabhairt ar na saincheistanna sin fad a fhéachtar le pobail fholláine, bheomhara a chothabháil, pobail a bhfuil inimirce de dhíth orthu, b'fhéidir, chun saoráidí bunúsacha mar scoileanna, siopaí, srl., a chothabháil, agus i gcúinsí ina bhféadfadh nach mbeadh go leor Gaeilgeoirí sásta filleadh ar an Ghaeltacht, nó dul ann don chéad uair.

Tá trí chineál pobal teanga sa Ghaeltacht faoi láthair.

A: Toghranna Ceantair ina labhraíonn níos mó ná 67% den daonra Gaeilge achan lá.

B: Toghranna Ceantair ina labhraíonn 44-66% den daonra Gaeilge achan lá.

C: Toghranna Ceantair ina labhraíonn níos lú ná 44% den daonra Gaeilge achan lá.

Is ionann Catagóir A agus na ceantair sin ina bhfuil cion ard daoine a labhraíonn Gaeilge go gníomhach. I gCatagóirí B agus C tá na pobail a labhraíonn Gaeilge bunaithe ar líonraí sóisialta teangeolaíocha de dhaoine níos sine, teaghlaigh agus líonraí oideachais/pobail.

Todhchaí na Teanga

Laistigh den Ghaeltacht, leagann an Croí-Straitéis scaipeadh fáis amach, le cion suntasach á sannadh ar na ceantair uirbeacha mar chuid de roinnt beart atá de dhíth chun an mhais chriticiúil a mhéadú sa Chontae, mar shampla Dún Lúiche, a ainmníodh mar bhaile aicme 2 a bhfuil poitéinseal suntasach fás agus forbartha aige. Aithníodh áiteanna eile, mar shampla an Bun Beag, na Doirí Beaga, agus an Fál Carrach faoi Bhailte agus Sráidbhailte Láidre a bhfuiltear le díriú orthu le comhdhlúthú agus athnuachan a dhéanamh orthu. Tá na leithdháiltí sin agus na pleananna a chuireann i bhfeidhm iad lánach maidir leis an Ghaeltacht a chosaint, a fheabhsú agus a fhás amach anseo. Trí na bailte, féadfaimid ceantair thábhachtacha a aithint le haghaidh forbartha agus athnuachana a mbeidh iliomad buntáistí acu, má dhéantar forbairt orthu, ní amháin don áit féin ach don cheantar níos leithne fosta, agus d'fhéadfadh éifeachtaí dearfacha a bheith ann don cheantar máguaird fosta. I gcomhthéacs níos leithne, tá an Chomhairle tiomanta do leanúint lena ndáil le hÚdarás na Gaeltachta, gníomhaireachtaí stáit eile agus na pobail Ghaeltachta ag comhoibriú le caomhnú na Gaeilge agus tábhacht chultúrtha na Gaeltachta a chinntiú.

9.2 Cuspóirí

CCG-O-1: Pleanáil agus forbairt inbhuanaithe an Chontae a lánpháirtíú le riachtanais shóisialta, phobail agus chultúir a chuid daoine.

CCG-O-2: An Contae a fhorbairt mar áit tarraingteach le bheith ag cónaí agus ag obair ann, trí phobail bheomhara agus inbhuanaithe a fhorbairt.

CCG-O-3: Leanúint ar aghaidh ag cruthú sochaí a bheidh uilechuimsitheach go sóisialta le comhionannas rochtana do chách mar phríomhchuspóir straitéiseach pleanála agus forbartha.

CCG-O-4: Cur chun cinn, cosaint, gabháil agus forbairt inbhuanaithe a dhéanamh go leanúnach ar an Chultúr mar acmhainn sa Chontae, le hairead chúil a thabhairt ar chúinsí comhshaoil.

CCG-O-5: Cur chuige comhordaithe ar sheachadadh infreastruchtúr sóisialta, pobail agus cultúir agus seachadadh seirbhísí a éascú trí obair stiúirthóireachtaí éagsúla na Comhairle, chomh maith le hidirchaidreamh idir-gníomhaireachta agus comhoibriú le heagraíochtaí reachtúla agus le heagraíochta ábhartha eile, lena n-áirítear tionscnaimh trasteorann.

CCG-O-6: Leanúint ar aghaidh le dul chun cinn a dhéanamh ar fhorbairt theangeolaíoch, cultúir, shóisialta, fhisiciúil agus eacnamaíoch na Gaeltachta faoi réir na ngnáthchúinsí pleanála agus comhshaoil, agus tosaíocht na Gaeilge agus an cultúr a bhaineann léi a chothabháil.

CCG-O-7: An fhéidearthacht a fhiosrú láithreacha a aithint le bheith ina reilig(i) bardais.

9.3 Beartais

Infreastruchtúr Sóisialta, Seirbhísí Áitiúla agus Forbairt Phobail

CCG-P-1 Tá de bheartas ag an Chomhairle a chinntiú go mbeidh gach réimse d'infreastruchtúr sóisialta agus d'fhorbairt phobail corpraithe agus lánphairtithe go cuí sa phleanáil sa Chontae ar bhealach a bhainfidh cothromaíocht amach idir sin agus ceisteanna ábhartha eile.

CCG-P-2 Tá de bheartas ag an Chomhairle chomh fada agus a bheidh praiticiúil, go lonnófaí an t-infreastruchtúr sóisialta agus na seirbhísí áitiúla go léir ag suíomhanna lánacha sráidbhaile/comharsanachta laistigh de bhailte, rud a éascóidh rochtain do choisithe, uilechuimsitheacht shóisialta, fás ar bheomhaireacht an phobail, ar shábháilteacht agus ar inrochtaineacht don líon is mó daoine is féidir. Sa chás go moltar suíomhanna malartacha, léireoidh na hiarratais cén fáth nach féidir suíomh lánach a fháil agus an tslí a chomhlíonfaidh an fhorbairt na critéir ar fad atá leagtha amach thuas agus an tslí a mbeidh sí ag teacht le pleanáil chúí agus forbairt inbhuanaithe ar an cheantar.

CCG-P-3 Tá de bheartas ag an Chomhairle i gceantair thuaithe nach bhfuil baile in aice lámhe chun freastal ar an fhorbairt, gur fearr infreastruchtúr sóisialta agus seirbhísí áitiúla a lonnú áit nach mbeidh drochthionchar ar ainmniúcháin chomhshaoil, áit a bhfuil an t-infreastruchtúr riachtanach ar fáil cheana féin nó gur féidir leis an fhorbróir é a chur ar fháil agus go lonnófaí é ina dhiaidh sin gar d'infreastruchtúr tuaithe atá ann cheana féin mar scoil, ionad pobail, séipéal, iompar poiblí. Ag na suíomhanna sin, beidh aon togra den sórt sin iomchuí don áit timpeall air, i dtéarmaí scála agus caithfidh sé na gnáthriachtanais phleanála agus chomhshaoil, go háirithe maidir le suíomh, dearadh, rochtain agus lánpháirtiú.

CCG-P-4 Tá de bheartas ag an Chomhairle gan ach tograí maidir le saoráidí cúraim chónaithe, mar shampla tithe altranais, a bhreithniú laistigh de bhailte atá ann cheana féin, ina bhfuil taitneamhachtaí sóisialta agus infreastruchtúr iomchuí, nó inar féidir iad a chur ar fáil go héasca. Léireoidh tograí den sórt sin na caighdeáin deartha atá leagtha amach sna Caighdeáin Cháilíochta Náisiúnta do Shuímh Chúraim Chónaithe do Dhaoine Scothaosta in Éirinn, 2009, de réir mar is cuí.

CCG-P-5 Tá de bheartas ag an Chomhairle forbairt ar thithíocht foscaidh nó scéimeanna eile a mbainfeadh leas as saoráidí pobail agus cúraim a éascú, laistigh de bhailte a bhfuil an t-infreastruchtúr fisiciúil riachtanach ann, mar bhealach chun cur leis na roghanna atá ann do dhaoine atá faoi mhíchumas nó do dhaoine scothaosta nach bhfuil ag iarraidh dul isteach i dteach altranais, faoi réir ag comhlíonadh le riachtanais chomhshaoil agus teicniúla, agus pleanáil chúí agus forbairt inbhuanaithe ar an cheantar.

CCG-P-6 Tá de bheartas ag an Chomhairle forbairt chónaitheach ar scála mór a chéimniú isteach ar bhealach comhordaithe le teacht ar infreastruchtúr sóisialta agus pobail riachtanach mar scoileanna, taitneamhachtaí agus saoráidí eile, nuair is cuí sin. Ba chóir don fhorbróir taighde a dhéanamh ar an chlár le hinfreastruchtúr a sheachadadh sula

gcuirtear iarratas pleanála ar aghaidh agus cuirfead ar aghaidh é leis an iarratas d'fhonn breithniú ar chéimniú iomchuí na forbartha atá beartaithe a éascú.

- CCG-P-7** Tá de bheartas ag an Chomhairle buntáistí a chur ar fáil don phobal, lena n-áirítear spás oscailte, saoráidí caithimh aimsire agus saoráidí pobail a chur ar fáil, agus ailt 47 agus 48, agus foráil ar bith eile de na hAchtanna Pleanála a úsáid, sa chás go meastar saoráidí den sórt sin a bheith riachtanach mar thoradh ar an fhorbairt atá beartaithe.
- CCG-P-8** Tá de bheartas ag an Chomhairle tograí maidir le cuibhrinn phríobháideacha agus phoiblí, gáirdíní pobail agus margaidh thuithe a éascú, mar fheithicil le forbairt phobail a éascú agus tacú léi, faoi réir ag ceistanna comhshaoil agus teicniúla agus ag pleanáil chuí agus forbairt inbhuanaithe ar an cheantar.

Bunoideachas agus Iar-Bhunoideachas

- CCG-P-9** Tá de bheartas ag an Chomhairle teacht leis na cáipéisí seo a leanas maidir le soláthar oideachais a phleanáil, lena n-áirítear iarratais phleanála a phróiseáil agus láithreacha oideachais a aithint; Scoileanna a Sholáthar agus an Córas Pleanála – Cód Cleachtais d'Údaráis Pleanála, an tsraith Treoir-Dhoiciméid Theicniúla a d'fhoilsigh an Roinn Oideachais agus Scileanna TGD20 - TGD25, Forbairt Inbhuanaithe i gCeantair Uirbeacha agus an Lámhleabhar do Dhearadh Uirbeach a théann leo.
- CCG-P-10** Tá de bheartas ag an Chomhairle cur i bhfeidhm clár de chuid na Roinne Oideachais agus Scileanna, mar an Clár Scoileanna agus Comhionannas Deiseanna a Sholáthar i Scoileanna a éascú, ag teacht le pleanáil chuí agus forbairt inbhuanaithe ar an cheantar.

Oideachas agus Oiliúint 3ú Leibhéal

- CCG-P-11** Tá de bheartas ag an Chomhairle leathnú iomchuí ar shaoráidí oideachais agus taighde ag institiúidí tríú leibhéal a éascú, go háirithe i ndáil le nuálaíochtaí i mbithteicneolaíocht, i bhfuinneamh in-athnuaite agus i gceangail trasteorann leis na soláthraí tríú leibhéal i dTuaisceart Éireann faoi réir ag an infreastruchtúr riachtanach a bheith ar fáil, aon ainmiúcháin chomhshaoil agus pleanáil chuí agus forbairt inbhuanaithe ar an cheantar.

Cúram Leanaí

- CCG-P-12** Tá de bheartas ag an Chomhairle soláthar agus forbairt saoráidí cúraim leanaí, mar atá leagtha amach i gCaibidil 11 den phlean seo.

Sláinte, Spórt agus Caitheamh Aimsire

- CCG-P-13** Tá de bheartas ag an Chomhairle a chinntiú go mbeidh aird chuí ag na tograí forbartha ábhartha ar shiúl agus ar rothaíocht, rud a chuirfidh gníomhaíocht fhisiciúil chun cinn agus a laghdóidh úsáid carranna.
- CCG-P-14** Tá de bheartas ag an Chomhairle tionscnaimh forbartha agus infreastruchtúr iomchuí a éascú, cinn a chuirfidh sláinte agus stíleanna maireachtála gníomhacha chun cinn ag teacht le pleanáil chuí agus forbairt inbhuanaithe ar an cheantar. Cuirtear beartas níos mionsonraithe sa réimse seo ar fáil i gCuid 4.1 Iompar.
- CCG-P-15** Tá de bheartas ag an Chomhairle forbairt iomchuí agus leathnú ar phríomh-shaoráidí sláinte sa Chontae a éascú, go háirithe maidir le forbairt ar shainseirbhísí liachta faoi réir

ag an infreastruchtúr riachtanach agus aon cheisteanna comhshaoil a bheith ar fáil, agus iad a bheith ag teacht le pleanáil chúí agus forbairt inbhuanaithe ar an cheantar.

CCG-P-16 Tá de bheartas ag an Chomhairle soláthar saoráidí spóirt, caithimh aimsire, taitneamhachtaí agus áineasa iomchuí a éascú, chun tacú le fás baile nó sráidbhaile faoi réir ag an infreastruchtúr riachtanach agus aon cheisteanna comhshaoil a bheith ar fáil, agus iad a bheith ag teacht le pleanáil chúí agus forbairt inbhuanaithe ar an cheantar. Cuirfidh soláthar iomchuí na saoráidí sin leis an chaighdeán beatha trí na roghanna sóisialta atá ar fáil do dhaoine a fheabhsú, ach féadfaidh sé deathionchar a imirt fosta ar shláinte na ndaoine trí roghanna spóirt agus aclaíochta níos leithne a chur ar fáil sa phobal.

CCG-P-17 Tá de bheartas ag an Chomhairle Bealach Féich/Srath an Urláir a chur chun cinn mar Lárionad Feabhais do spóirt i nDún na nGall.

CCG-P-18 Tá de bheartas ag an Chomhairle bealaí glasa agus páirceanna líneacha le leathnú i fearann páirce isteach i gceantair uirbeacha ag suíomhanna cuí agus straitéiseacha a éascú.

Seirbhísí Leabharlainne agus Cultúir

CCG-P-19 Tá de bheartas ag an Chomhairle cur i bhfeidhm tionscadal caipitil Seirbhísí Cultúir mar atá leagtha amach i bPlean Straitéiseach na gCeangal Cultúrtha 2009-2014 faoi réir ag an infreastruchtúr riachtanach agus aon cheisteanna comhshaoil a bheith ar fáil, agus iad a bheith ag teacht le pleanáil chúí agus forbairt inbhuanaithe ar an cheantar.

Déanann sin soláthar d'fhorbairt leabharlanna, saoráidí cartlainne, ionad oidhreachta agus cultúrtha, (scoil[eanna] ceoil), músaem, agus foirgneamh agus ionaid ealaíon agus cultúir ar fud an Chontae. Déanfar soláthar do thograí sna Creatchórais Bailte, nuair is cuí sin, trí cheantair, foirgnimh/tailte, criosú nó ráitis beartais a aithint. Áirítear iad seo a leanas ar thionscadail chaipitil den sórt sin:

- Leabharlann Pobail Bhaile Dhún na nGall;
- Ceanncheathrú Seirbhísí Cultúir;
- Leabharlann Pobail Bhealach Féich/Shrath an Urláir;
- An Phríomh-Leabharlann a fheabhsú;
- Leabharlann Pobail Ghaoth Dobhair;
- Leabharlann Pobail na nGleannta;
- Leabharlann Pobail Chloich Cheann Fhola;
- Lárionad na dTaifead;
- An Lárionad Cartlainne.

Cultúr

CCG-P-20 Tá de bheartas ag an Chomhairle na hamharcealaíona agus na taibh-ealaíona a chur chun cinn, lena n-áirítear teanga, ceol traidisiúnta, litríocht agus ealaíon, trí fhorbairt iomchuí ar ionaid, spás agus suíomhanna dá bhforbairt agus dá gcur chun cinn a éascú, faoi réir ag an infreastruchtúr riachtanach agus aon cheisteanna comhshaoil a bheith ar fáil, agus iad a bheith ag teacht le pleanáil chúí agus forbairt inbhuanaithe ar an cheantar.

CCG-P-21 Tá de bheartas ag an Chomhairle forbairt a dhéanamh ar cheangail idir príomhfhoirgnimh chultúrtha, gnéithe cultúir agus áiteanna spéise nádúrtha, líonra bealaí do choisithe, slite oidhreachta agus spásanna glasa d'fhonn na sócmhainní cultúir ar fud an Chontae a cheangal le chéile. D'fhéadfaí sin a bhaint amach trí na pleananna

uirbeacha agus beidh sé mar chuid den athrbhreithniú ar limistéir EHSA le linn saolré an phlean.

CCG-P-22 Tá de bheartas ag an Chomhairle aitheantas a thabhairt don mhéid a chuireann ealaíontóirí traidisiúnta agus comhaimseartha leis an saol cultúrtha sa Chontae, agus forbairtí iomchuí lena gcuid riachtanas a éascú, faoi réir ag an infreastruchtúr riachtanach agus aon cheisteanna comhshaoil a bheith ar fáil, agus iad a bheith ag teacht le pleanáil chuí agus forbairt inbhuanaithe ar an cheantar, agus mar sin forbairt na n-ealaíon traidisiúnta agus comhaimseartha amach anseo a chosaint agus a spreagadh trí na nithe seo a leanas:

- Spás a chur ar fáil chun raon foirgneamh a n-úsáidtear chun críocha cultúir agus pobail a fhorbairt i mbailte iomchuí agus
- Sa chás go bhfuil siad ann cheana, tionscnaimh nó tionscadail a fhéachann le foirgnimh a n-úsáidtear chun críocha cultúir agus pobail a fheabhsú nó a shíneadh a éascú.
- Soláthar a dhéanamh do sheirbhísí cultúir sna bailte, agus iad a éascú.
- Comhpháirtíochtaí a spreagadh trí thionscnaimh shóisialta, phoiblí, phríobháideacha agus áitiúla.

CCG-P-23 Tá de bheartas ag an Chomhairle spás poiblí bríomhar, ardchaighdeáin agus samhlaíoch a chruthú i mbailte iomchuí a léireoidh agus a thaispeánfaidh a gcultúr traidisiúnta trí uirlisí mar dhearadh uirbeach cáilíochta agus trí Chlár Ealaíne Poiblí na Comhairle. Chomh maith leis sin, éascóidh an Chomhairle forbairt iomchuí ar an Pháirc Dealbhóireachta cheannródaíoch sa Chontae faoi réir ag an infreastruchtúr riachtanach agus aon cheisteanna comhshaoil a bheith ar fáil, agus iad a bheith ag teacht le pleanáil chuí agus forbairt inbhuanaithe ar an cheantar. Laistigh den líonra spásanna poiblí sa Chontae éascóidh an Chomhairle forbairt ar áiteanna súgartha ardchaighdeáin i mbailte iomchuí chun leasa cuairteoirí agus an phobail áitiúil faoi réir ag an infreastruchtúr riachtanach agus aon cheisteanna comhshaoil a bheith ar fáil, agus iad a bheith ag teacht le pleanáil chuí agus forbairt inbhuanaithe ar an cheantar.

CCG-P-24 Tá de bheartas ag an Chomhairle tacú le Dún na nGall a fhorbairt mar an 'Chontae Cruthaitheach' trí dheiseanna nua oideachais agus fostaíochta a éascú san earnáil chruthaitheach, go háirithe tograí iomchuí maidir le foirgnimh folmha agus tréigthe a athúsáid agus a athfhorbairt, faoi réir ag an infreastruchtúr riachtanach agus aon cheisteanna comhshaoil a bheith ar fáil, agus iad a bheith ag teacht le pleanáil chuí agus forbairt inbhuanaithe ar an cheantar. Léireoidh tograí den sórt sin meas ar iontaofacht an fhoirgnimh bhunaithe, an oiread agus a bheidh sin praiticiúil agus iomchuí.

CCG-P-25 Tá de bheartas ag an Chomhairle rochtain ar thaitneamhachtaí cultúir a éascú, trína chinntiú go mbeidh siad inrochtaine don phobal agus go bhfreastalóidh siad ar riachtanais chultúir daoine atá faoi mhíchumas.

CCG-P-26 Tá de bheartas ag an Chomhairle forbairt iomchuí ar tháirgí turasóireachta cultúrtha a éascú, forbairt a bhainfidh leas as ceangail atá sa Chontae cheana féin maidir le stair, geolaíocht, forbairt eacnamaíochta, daon-traidisiúin, teanga agus oidhreacht ceoil, chomh maith le turasóireacht ghníomhaíocht-bhunaithe agus mara faoi réir ag an infreastruchtúr riachtanach agus aon cheisteanna comhshaoil a bheith ar fáil, agus iad a bheith ag teacht le pleanáil chuí agus forbairt inbhuanaithe ar an cheantar.

An Ghaeltacht

CCG-P-27 Tá de bheartas ag an Chomhairle an Ghaeilge a chur chun cinn trína chinntiú go ndéanfar bailte Gaeltachta, a fhéadfaidh feidhmiú mar dhreasadóirí dá gceantair

mháguaird, a fhorbairt ar bhealach iomchuí agus inbhuanaithe, agus i gcomhthéacs cuspóirí agus beartais ábhartha eile den phlean seo.

CCG-P-28 Tá de bheartas ag an Chomhairle bailte agus sráidbhailte Gaeltachta a chur chun cinn mar phríomhcheantair fáis maidir le forbairt eacnamaíoch, lena n-áirítear turasóireacht agus infheistíochtaí eile a d'fhéadfadh teacht chun cinn as cláir mhaoinithe, tionscadail agus tionscnaimh, idir phoiblí agus phríobháideach, i gcomhthéacs cuspóirí agus beartais ábhartha eile den phlean seo.

CCG-P-29 Tá de bheartas ag an Chomhairle inbhuanaitheacht na Gaeilge a chur chun cinn trí Mheasúnuithe Tionchair Teanga, mar atá leagtha amach i gCaibidil 5, a chur i bhfeidhm go hiomchuí.

CCG-P-30 Tá de bheartas ag an Chomhairle leanúint ar aghaidh lena cuid seirbhísí a chur ar fáil trí Ghaeilge, nuair is féidir sin, go háirithe ag féachaint do sholáthar seirbhísí sa Ghaeltacht féin.

Caibidil 10

Forbairt Agus Caighdeáin Theicniúla.



Caibidil 10 Forbairt agus Caighdeáin Theicniúla

Aidhm:

Forbairt eagraithe agus inbhuanaithe an Chontae a chinntiú trí chuspóirí agus caighdeáin a leagan amach chun forbairt a bhainistiú.

10.1 Forbairt Ghinearálta

Foilsíodh raon cáipéisí ina bhfuil prionsabail, caighdeáin, beartais agus treoirlínte lena bhforbairt ag an leibhéal Náisiúnta, Réigiúnach agus Contae.

10.1.1 Beidh na tograí forbartha ar fad faoi réir ag breithnithe pleanála ábhartha iomchuí, na cuspóirí, beartais agus caighdeáin ábhartha de chuid an Plean Forbartha seo (lena n-áirítear na hagusíní), straitéisí Réigiúnacha agus Náisiúnta, treoir agus beartais, ainmniúcháin agus breithnithe comhshaoil, agus ainmniúchán, breithniú nó athchóiriú den sórt sin a fhoilseofar le linn saolré an phlean seo.

Chun críocha na caibidle seo, tá liosta de cuid de na cáipéisí is tábhachtaí tugtha thíos: Tá teacht ar liosta den cháipéisíocht treorach pleanála atá ar fáil ar láithreán gréasáin na Roinne Comhshaoil, Oidhreachta agus Rialtais Áitiúil: www.environ.ie.

- Forbairt Chónaithe Inbhuanaithe i gCeantair Uirbeacha – Treoirlínte le haghaidh na nÚdarás Pleanála (Cathracha, Bailte & Sráidbhailte) (DoEHLG 2009) agus an doiciméad a ghabhann leis sin Lámhleabhar do Dhearadh Uirbeach, Treoir Shárchleachtais, 2008.
- Teach a Thógáil faoin Tuath i nDún na nGall- Treoir maidir le hIonad, Suíomh agus Dearadh. Agusín B.
- Treoirlínte Bhainistiú Tráchtá, 2006.
- Beartas an Rialtais ar Ailtireacht 2009-2015.
- Beartas Náisiúnta Bóithre.
- Comharthaíocht Turasóireachta & Fóillíochta ar Bhóithre Náisiúnta.
- Tithe Baile a Sheachadadh, Pobail a Chothabháil, 2007.
- Tithíocht Uirbeach Inbhuanaithe: Caighdeáin Deartha d'Árasáin Nua, 2007.
- Aeróga agus Struchtúir Tacaíochta – Treoirlínte d'Údarás Pleanála, (DoEHLG 1996).
- An Córas Pleanála agus Baol Tuilte – Treoirlínte d'Údarás Pleanála (DoEHLG 2009).
- Coiréil agus Gníomhaíochtaí Coimhdeacha – Treoirlínte d'Údarás Pleanála (DoEHLG 2004).
- Fuinneamh Gaoithe – Treoirlínte Forbartha d'Údarás Pleanála (DoEHLG 2006).
- Moltaí maidir le hOibreacha Forbartha Láithreach le haghaidh Limistéir Tithíochta i nDún na nGall (2007).

10.1.2 Cuirfidh tograí forbartha maidir le hilfhorbairtí cónaithe naisc snáthoptaice le rochtain oscailte agus ductú atá neodrach ó thaobh díoltóra, ar fáil ar fud na forbartha.

10.1.3 Déanfar gach ductú (poiblí agus príobháideach) a leagan amach agus a shuiteáil de réir 'Moltaí d'Oibreacha Cáblaí Teileachumarsáide Faoin Talamh – Do Scéimeanna Bóithre, Tráchtála agus Cónaithe'.

10.1.4 Déanfaidh an Chomhairle Chontae iarracht tógáil tithe aonair i gcúinsí iomchuí a éascú, de réir an Plean Forbartha Contae. Ceadófar naisc leathorlaigh le príomhlíonra uisce sa chás go dtugann breithnithe ar dhea-bhainistiú infreastruchtúir deis sin a dhéanamh. In imthosca áirithe d'fhéadfadh go mbeadh príomhlíonra uisce níos mó de dhíth ar an Chomhairle chun soláthar uisce a chur ar fáil do theach aonair, seachas ceangal leathorlaigh fada (12mm) do theach aonair. I gcásanna den sórt sin, cuirfidh an Chomhairle na píobáin agus na feistis píblíne píobáin ar fáil, suas le fad uasta 100 méadar in aghaidh an tí, ar na coinníollacha seo a leanas:

- Go dtógann an t-iarratasóir an píblíne chuig líne, leibhéal agus sonraíocht mar a comhaontaíodh le Seirbhís Uisce, Comhshaoil agus Éigeandála na Comhairle Contae, agus go n-éascóidh sé cigireacht/maoirsiú de réir mar is gá leis an Chomhairle Chontae;
- Go leis an Chomhairle Chontae an píblíne chríochnaithe agus nach ndéanfaidh an t-iarratasóir maíomh ar úinéireacht;
- Go ndearna nó go ndéanfaidh an Chomhairle Chontae soláthar airgeadais leordhóthanach le costas na soláthairtí a chlúdach;
- Déanfar leasú ar an sceideal de mhuirir cheangail chun dídhreasú do líonta tí nach ndéanann iarratas ar cheangal in imthosca den sórt sin, agus a fhanann go mbeidh na hoibreacha tugtha i gcrích ar chostas daoine eile, ar a thabhairt isteach.

Nótaí:

Déanfar an ghnáth-tháille ceangail uisce a tharscaoileadh i gcásanna den sórt sin, in áit oibreacha a rinneadh an t-iarratasóir agus an phíblíne á leagan síos. Ní bheidh aon éifeacht ag an soláthar seo ar ranníocaíochtaí forbartha a ghearrtear ar an fhorbairt. Is ábhar do Sheirbhís Bhóithre na Comhairle Contae iad táillí oscailte agus caighdeáin athchóirithe bóithre agus ní bheidh aon éifeacht ag an soláthar seo orthu.

10.1.5 BANNAÍ

Ceanglófar ar fhorbróirí urrús leordhóthanach a thabhairt trí éarlais airgid tirime nó trí bhanna le cur i gcríoch agus cothabháil sásúil na forbartha a chinntiú, lena n-áirítear cothabháil go dtí go nglacfar ceannas orthu, in imthosca ina sásaíonn an fhorbairt beartas na Comhairle ar Tháthcheangal Eastát Tithíochta Príobháideach. Sa chás go sásóidh an fhorbairt beartas na Comhairle i ndáil le Táthcheangal, ach go bhfuil socruithe malartacha oiriúnacha eile déanta ag na cónaitheoirí/an fhorbróir maidir le cothabháil, mar shampla, cuideachta Bainistithe, is féidir an t-urrús a scaoileadh ansin.

Cuirfear coinníoll i bhfeidhm de réir fhorálacha Alt 34(4)(g) den Acht um Pleanáil agus Forbairt 2000 (arna leasú). Ríomhfar méid an urrúis ar bhonn €5000 in aghaidh an tí i bhforbairt nach bhfuil aon trealamh meicniúil/leictreach ann. I gcásanna ina bhfuil trealamh meicniúil/leictreach san fhorbairt, is €15,000 in aghaidh an tí a bheidh san urrús.

Beidh ar an fhorbróir líníochtaí "mar a foirgníodh", suirbhé CCTV, tuarascáil scríofa agus deimhniú scríofa gur tugadh seirbhísí infreastruchtúir chun críche chuig na caighdeáin riachtanacha a chur ar fáil sula scaoiltear an t-urrús. Chomh maith leis sin, ní cheadófar ceangal ar bith le séarach poiblí nó le príomhlíonra uisce go dtí go mbeidh sin cruthaithe agus doiciméadaithe.

10.2 Iompar

NA BÓITHRE POIBLÍ AR FAD

10.2.1 Ceanglas don Ráiteas Tráchtá agus Iompair:

Cruthóidh tograí forbartha áirithe turais suntasacha, bíodh sin i gcarr, i bhfeithicil tráchtála, ar rothar, ag siúl nó ar iompar poiblí. D'fhéadfadh impleachtaí móra a bheith aige sin ar an líonra bóithre áitiúil. Tharlódh, i roinnt imthoscaí, go n-éileodh sin athruithe ar leagan amach agus ar acmhainneacht na mbóithre/na n-acomhal, d'fhonn aghaidh a thabhairt ar ábhair inní sábháilteachta ar bhóithre agus d'fhonn leibhéal seirbhíse sásúil a choinneáil d'úsáideoirí bóithre. Sna himthosca sin, d'fhéadfadh go mbeadh gá le measúnú tráchtá agus iompair (TTA) le haghaidh a thabhairt go hiomlán ar na himpleachtaí arna n-eascairt as sin agus le cuidiú le breithmheas a dhéanamh ar an iarratas pleanála. Caithfidh Ráiteas Tráchtá agus Iompair, i.e. TTS 1 agus TTS 2 comhlánaithe, a bheith ag gabháil le hiarratais phleanála a éilíonn rochtain ar bhóthar poiblí agus a chruthóidh méid suntasach tráchtá breise. Ní ghnách go mbeidh siad sin de dhíth i gcás iarratais ar áit chónaithe aonair.

Ba chóir go dtabharfadh an Measúnú Tráchtá agus Iompair tuairisc neamhchlaonta ar thionchair na forbartha atá beartaithe agus ba chóir dó na gnéithe dearfacha agus diúltacha a bhaineann léi a chur in iúl. Caithfear an scóp a bhaineann leis sin a chomhaontú le hInnealtóirí Bóithre na Comhairle. Áirítear ar cháipéisí teoracha Treoirínte Measúnaithe Tráchtá agus Iompair, an tÚdarás um Bóithre Náisiúnta.

10.2.2 Ceanglas maidir le hIniúchadh Sábháilteachta:

I gcásanna áirithe d'fhéadfadh iniúchadh sábháilteachta ar bhóithre a bheith de dhíth le himpleachtaí sábháilteachta na forbartha atá beartaithe a bheith mar fhaisnéis don mheasúnú agus d'fhonn cuidiú le bearta iomchuí riachtanacha chun caighdeán sábháilteachta a chothabháil a aithint. Ní bheidh cead ach ag foirne iniúcháireachta sábháilteachta, a mbeidh a gcomhaltaí ceadaithe ag an NRA/Údarás áitiúil, iniúchtaí sábháilteachta a dhéanamh.

Na rudaí le hiniúchadh sábháilteachta a dhéanamh orthu:

- Tá iniúchtaí sábháilteachta ar bhóithre éigeantach do gach iarratas pleanála ar Bhóithre Náisiúnta (HD 19/09).
- Tá Iniúchtaí Sábháilteachta éigeantach ar bhóithre áitiúla i gcás iarratas ar níos mó ná 50 áit chónaithe nó ar fhorbairtí eile de chineálacha agus/nó méideanna tráchtá comhchosúla, nó mar a mheasfaidh Comhairle Chontae Dhún na nGall a bheith de dhíth ar mhaithe le sábháilteacht tráchtá.
- Maidir le forbairtí ina bhféadfadh sé a bheith deacair Caighdeán NRA DMRB a bhaint amach, féadfaidh an t-iarratasóir cinn mhalartacha a chur ar aghaidh, arna dtacú ag iniúchadh sábháilteachta céim féidearthachta, lena mbreithniú.

An tAm le hIniúchadh Sábháilteachta a dhéanamh:

- Céim féidearthachta (F) – measúnú comparáideach ar roghanna.
- Céim 1 – Réamh-dhearadh curtha i gcrích.
- Céim 1/2 - Curtha le chéile i gcás scéimeanna beaga.
- Céim 3 – foirgníú curtha i gcrích/sula n-osclaítear é do thrácht.

10.2.3 Teorainneacha ar Thaobh an Bhóthair i gCeantair Thuaithe:

- Ba chóir an líne de theorainneacha ar thaobh an bhóthair atá ann cheana féin a choimeád, nuair is féidir sin, go háirithe feadh bóithre ardscéimhe, faoi réir ag ceisteanna sábháilteachta tráchtá, ina bhféadfadh lonnú siar ón bhóthar a bheith de

dhíth. Cuirfear ithir nach airde ná 100mm ar an áit siar ón bhóthar agus cuirfear síolta féir inti.

- tá gach teorainn ar thaobh an bhóthair lena cothabháil ag an úinéir talún lena chinntiú go ndéanfar riachtanais amharclínite a chaomhnú. (plandú ar leibhéal íseal le hinfheictheacht a chinntiú).
- Cuirfear an teorainn ar thaobh an bhóthair siar ón bhóthar an t-achar íosta arna sonrú i dTábla 20 thíos le freastal ar an bhealach isteach.

Tábla 20: Teorainneacha ar Thaobh an Bhóthair i gCeantair Thuaithe

AN CINEÁL BÓTHAIR	ACHAR ÍOSTA SIAR ÓN LÍNE LÁR AN BHÓTHAIR
Bóithre Náisiúnta den Dara Grád	10.0m
Príomhbhóthar Náisiúnta	12.0m
Bóthar Réigiúnach	6.5m
Bóthar Contae	5.0m

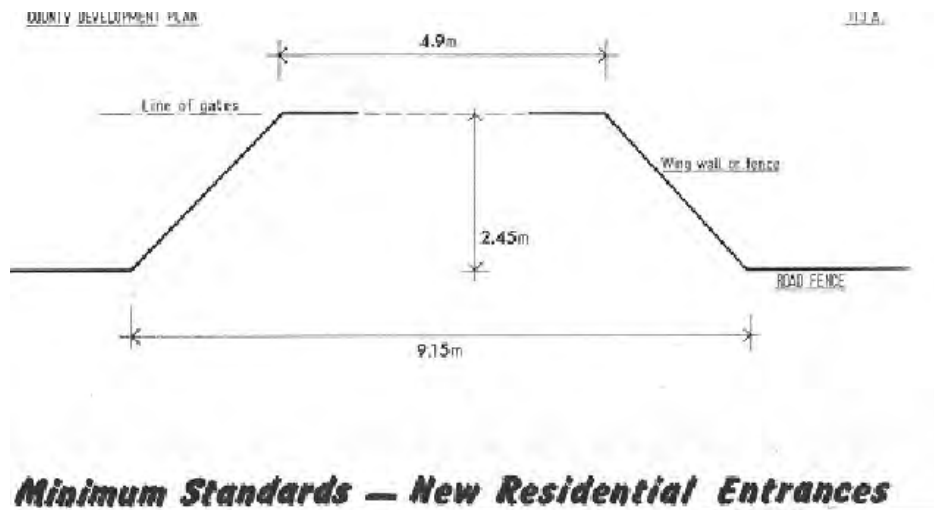
Sa chás go mbeadh an teorainn úinéireachta ar thaobh an bhóthair atá ann cheana féin níos faide siar ná an t-achar siar ón bhóthar arna aithint sa tábla thuas, coinneofar an teorainn sin.

Sa chás go mbeadh achar siar ón bhóthar de chuid na forbartha ar thaobh an bhóthair atá ann cheana féin níos lú ná an t-achar siar ón mbóthar arna lua sa tábla thuas, cinnfidh an Chomhairle cén t-achar siar ón mbóthar íosta ar chóir a bheith ann.

Ba chóir aird a thabhairt fosta ar Theach a Thógáil faoin Tuath i nDún na nGall, Treoir maidir le hIonad, Suíomh agus Dearadh (Aguisín B) san áit a ndéantar tagairt do chóiriú ar imeallacha teorann/bealaí isteach agus amach.

10.2.4 Mionsonraí faoi Bhealaí Isteach:

- Leagfar mionsonraí faoi bhealaí isteach amach de réir Tábla 20 agus Fíor 6, Mionsonraí faoi Bhealaí Isteach agus Maoin Chónaithe.



Fíor 6 – Mionsonraí faoi Bhealaí Isteach do Mhaoin Chónaithe

- Maidir le bealaí isteach neamh-chónaithe, is ar a laghad 20m a bheidh an t-achar siar ó cholbha an bhóthair do gheataí/fálta bealaí isteach.

Cuirfidh gathanna bealaí isteach do gach forbairt seachas áiteanna cónaithe aonair gathanna bóthair poiblí/acomhail forbartha ar fáil de réir Lámhleabhar Deartha an Udaráis um Bóithre Náisiúnta do Bhóithre agus do Dhroichid (DMRB). Is ar a laghad 6m a bheidh gathanna inmheánacha laistigh d'fhorbairtí cónaithe.

Dearfar agus tógfar bóithre rochtana inmheánacha de réir na Moltaí maidir le hOibreacha Forbartha Láithreach le haghaidh Limistéir Tithíochta agus Lámhleabhar Deartha Chomhairle Chontae Dhún na nGall.

Ní lonnófar rochtain cabhsáin ag béal aomhail ná laistigh de dhá oiread gha an cholbha ar mhion-bhóithre aomhail.

10.2.5 Uisce Dromchla agus Draenáil ar Thaobh an Bhóthair:

Déanfar an draenáil ar thaobh an bhóthair atá ann cheana féin a chothabháil agus silteáin bóithre d'uisce dromchla (ar féidir a chur faoi ghlas) nó cuirfear córas oiriúnach malartach ar fáil chun freastal ar rith chun srutha ón bhóthar poiblí. Dearfar an bealach isteach chun sileadh uisce ón láthair amach ar an bhóthar nó cosán poiblí a chosc. B'fhéarr córais uisce a leagan amach le go ndéanfar sileadh a scaoileadh chuig uiscechúrsa oiriúnach, a bheidh in ann freastal ar an méid uisce a mbítear ag súil leis (ní mholtar poill mhaothaithe de ghnáth). Beidh córais draenála lán-deartha chuig an sceitheadh deiridh san áireamh leis na hoibreacha bóithre ar fad atá beartaithe agus beidh córais mhaolúcháin san áireamh nuair is gá sin, go háirithe ar láithreacha géara nó ag sceitheadh a mheastar a bheith lán nó beagnach lán.

10.2.6 Acomhail ar Bhóithre Contae:

Cuirfear spré léargais ag aomhail ar fáil de réir Tábla 23 agus Fíor 6.

10.2.7 Athchóiriú Bóithre:

Deiseofar aon damáiste do bhóithre poiblí a tharlaíonn mar thoradh ar fhorbairt go dtí sástacht na Comhairle Contae, nuair a mheastar gur gá sin. Tharlódh go mbeadh urrús airgid tirim de dhíth chun deisiú sásúil ar an damáiste a chinntiú.

10.2.8

D'fhéadfadh nach mbeadh cumas iompair leordhóthanach ag an líonra bóithre agus d'fhéadfadh go mbeadh sé iomchuí an fhorbairt a éascú faoi réir ag riachtanas go dtabharfadh an Chomhairle faoi oibreacha neartaithe bóithre ar chostas an fhorbróra. In imthosca den sórt sin gearrfar ranníocaíocht forbartha nó in imthosca iomchuí d'fhéadfaí coinníoll a chur i bhfeidhm a n-éileodh go dtabharfadh an forbróir faoi oibreacha chuig sonraíochtaí na Comhairle, lena n-áireofaí an Chomhairle a shlánú.

Bóithre nach Bóithre Náisiúnta iad

10.2.9 Grádán uasta inghlactha ag druidim le bóthar poiblí:

Léiríonn an tábla thíos na grádáin uasta a cheadaítear ar bhóithre – féach an NRA DMRB le tuilleadh mionsonraí a fháil:

Tábla 21 – Bóithre Poiblí ach go háirithe

Tag: DMRB	An Cineál Bóthair	Grádán Uasta Inmhianta	Grádán Uasta Caidrimh
TD 9/07	Bóithre Náisiúnta agus Réigiúnacha	5%	6%
	Bóithre Áitiúla	6%	12%

T

Tábla 22 – Bóithre Inmheánacha Cónaithe/Tionscail

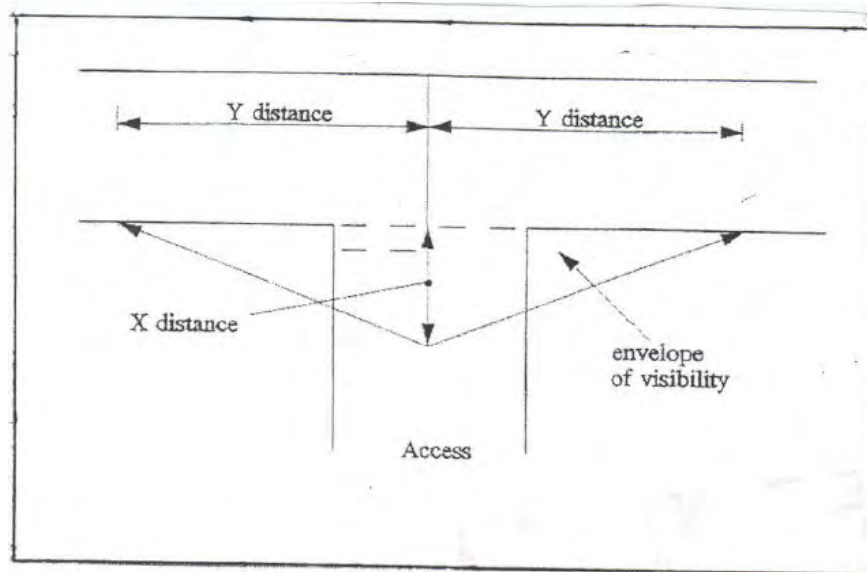
	Pointe Rochtana	Cuid in aice le Bóthar Poiblí	Grádán uasta do bhóthar inmheánach
TD41-42/09	Rochtain Dhíreach	15m @ 2.5%*	grádán 10%
	Rochtain Aonair **	15m @ 2.5%	

* féadfar sin a thuaslagadh chuig 10m achar áit chónaithe agus 4% in imthosca deacra

** féadfar sin a thuaslagadh chuig 5m achar áit chónaithe agus 4% in imthosca deacra

10.2.10 Amharclínte:

Amharclínte ag acomhail le Bóithre Poiblí nach Bóithre Náisiúnta iad: Cuirfear spré léargais buan ar fáil lena chinntiú go mbeidh radharc leordhóthanach i ngach treo ag tiománaithe a bhíonn ag teacht amach ar an rochtain dhíreach le go bhfeicfidh siad trácht in am trátha chun a n-inlíochtaí a dhéanamh go sábháilte, gan tionchar a imirt ar luas an tráchta ar an bhóthar mór. Beidh amharclínte ag acomhail le Bóithre Poiblí nach Bóithre Náisiúnta de réir Thábla 23 agus fíoracha 7 nó 8. D'fhéadfaí imeacht ó na riachtanais i dTábla 23 a bhreithniú má fhaightear deimhniú ó Dhearthóir an Iarratasóra maidir le dearadh agus tógáil de réir an NRA DMRB. Tugann an léaráid seo a leanas mionsonraí faoin tslí a ndéanfar imchlúdach na láithreach a ríomh agus a chur i láthair do gach iarratas pleanála.



Fíor 7 – Tomhas le haghaidh Spré Léargais [achair X & Y]

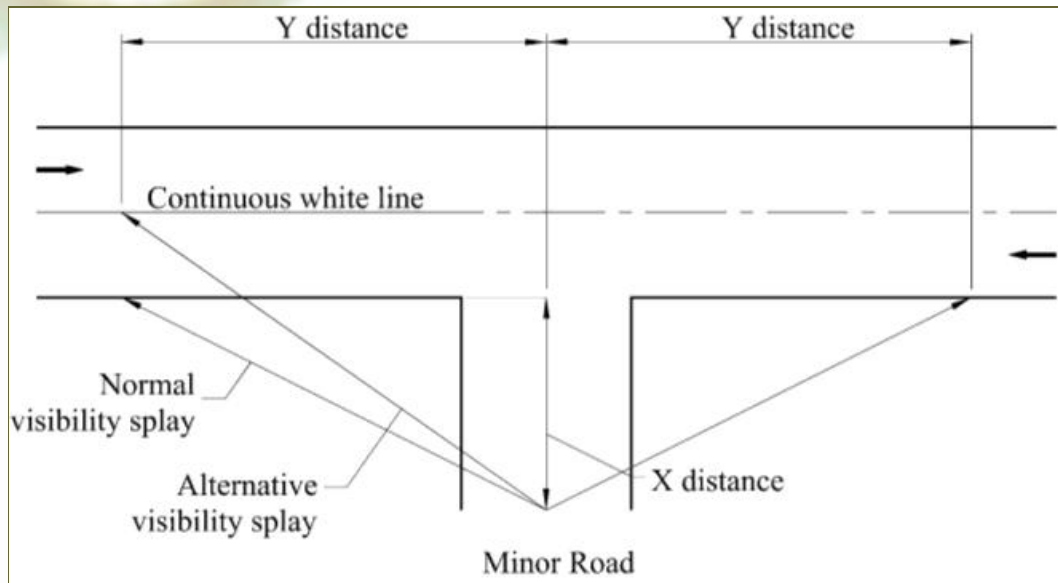
Sainmhíniú ar Achair 'X' agus 'Y':

Tagraítear don achar 'X' mar an achar siar ón bhóthar agus déanfar é a thomhas ó leanúint an taobh is gaire de lána reatha an bhóthair mhóir (taobh marcanna an charrbhealaigh agus ní an stráice chrua) ar feadh lárline na rochtaine díre. Sa chás go leanann cruaghrua ar an bhóthar mór thar líne na rochtaine díre, déanfar an t-achar 'X' a thomhas ó chúl an chrua-ghrua.

Is éard atá san achar 'Y' an amharclínte íosta a cheadaítear agus déanfar é a thomhas ó phointe ar an taobh is gaire ar lána reatha an phríomhbhóthar go dtí an crosbhealach le lárline an bhóthair rochtaine.

Maidir le bóithre réigiúnacha agus uirbeacha, sa chás go mbíonn cosc ar scoitheadh de bharr líne bhán leanúnach, d'fhéadfaí tuaslagadh a cheadú chun an spré léargais ar

thaobh na láimhe clé den imeall is gaire a thomhas fá choinne tráchta i d'aghaidh, seachas ar an imeall is gaire den bhóthar.



Fíor 8 – Spré léargais malartach do bhóithre uirbeacha, réigiúnacha agus áitiúla sa chas go mbíonn cosc ar scoitheadh

Déanfar infheictheacht sa phlána ceartingearach a thomhas ó airde súl an tiománaí idir 1.05m agus 2.0m suite ag an achar siar ón bhóthar sa rochtain dhíreach ar airde ruda idir 0.26m agus 1.05m.

Tábla 23: Amharclínte ag pointí rochtana chuig Bóithre nach Bóithre Náisiúnta iad

Amharclínte ag pointí rochtana chuig Bóithre nach Bóithre Náisiúnta iad				
Tag -DMRB	An Cineál Rochtana	Luas Kph	Achar Y i méadair	Achar X i méadair
TD 41- 42/09 Tábla 7.1	Ilrochtain	42	50	3m*-9m**
	Ilrochtain	50	70	3m*-9m**
	Ilrochtain	60	90	3m*-9m**
	Ilrochtain	70	120	3m*-9m**
	Ilrochtain	85	160	3m*-9m**
	Ilrochtain	100	215	3m*-9m**
	Rochtain Aonair		Ag brath ar teorainn luais thuas	2.4m

* Nuair a chuirtear comhartha chun stopadh in airde ag acomhal

** Nuair a chuirtear comhartha chun géilleadh in airde ag acomhal

Cinntear riachtanais infheictheachta ag catagóir agus luas an bhóthair maidir le bóithre réigiúnacha uirbeacha agus áitiúla ag a bhfuil teorainn luais éifeachtach de 60 KPH nó níos lú. Féadfar an t-achar "Y" a thuaslagadh faoi chéim luais amháin in imthosca deacra (sa chás go mbíonn feidhm le toisí amhairc Fíor 7).

10.2.11 Achar siar ón Bhóthar d'Fhoirgnimh ar Bhóithre nach Bóithre Náisiúnta iad: Beidh gá le hachar siar ón bhóthar de 25m ar a laghad ó lár líne an charrbhealaigh ar Bhóithre Réigiúnacha agus beidh gá le hachar siar ón bhóthar de 15m ó lár líne an charrbhealaigh ar Bhóithre Áitiúla. Sa chás go bhfuil líne foirgneamh seanbhunaithe cruthaithe ag foirgnimh atá ann cheana féin, d'fhéadfadh foirgnimh nua an líne foirgneamh seanbhunaithe a leanúint, agus d'fhéadfadh nach mbeadh an t-achar siar ón bhóthar de dhíth.

10.2.12 Achar Amhairc chun Stopadh: Beidh na hachair amhairc chun stopadh íosta ar Bhóithre nach Bóithre Náisiúnta iad de réir Tábla 24 thíos. D'fhéadfaí imeacht ó na riachtanais i dTábla 24 a bhreithniú má fhaightear deimhniú ó dhearthóir an iarratasóra maidir le dearadh agus tógáil de réir an NRA DMRB.

Tábla 24: Achar Amhairc chun Stopadh

Luas Deartha (km/h)	100	80	70	60	50
Achar Amhairc chun Stopadh (m)	215	160	120	90	70

DMRB ref TD 9/07

10.3 Páirceáil

Tábla 25: Caighdeáin Pháirceála Carranna

Forbairt	Páirceáil Carranna	Páirceáil Rothar (lín caighdeán)
Áitribh / Cónaithe		
Teach cónaithe	2 spás in aghaidh gach tí cónaithe 1.5 spás in aghaidh gach tí cónaithe neamhscoite	Níl aon spás curtha ar fáil ach cuirtear rochtain seachtrach ar fáil chuig an ngáirdín/clós cúil seachas sin tugtar spás amháin in aghaidh gach aonaid.
Dúbáilte (aonad cónaithe an urláir uachtaraigh)	2 spás in aghaidh gach tí cónaithe	Seastán amháin clúdaithe in aghaidh gach aonaid
Teaghaisí / Árasán	1.25 spás in aghaidh gach arásáin aon sheomra 1.5 spás in aghaidh gach arásáin dá sheomra 1.75 spás in aghaidh gach arásáin trí sheomra	Seastán amháin clúdaithe in aghaidh gach aonaid
Carbháin / Teach Soghluaiste	Spás amháin in aghaidh gach carbháin / tí soghluaiste	

Siopaí / Miondíolachán		
Siopaí / Miondíolachán Bia	Spás amháin in aghaidh gach 20m2 d'achar úrláir a bhfuil rochtain ag an bpobal air chomh maith le páirceáil d'Fheithiclí Seachadta	2 spás in aghaidh an aonaid ar a laghad. Spás amháin in aghaidh gach 500m2 d'achar úrláir a bhfuil rochtain ag an bpobal air Spás amháin in aghaidh gach 250m2 d'achar úrláir a bhfuil rochtain ag an bpobal air ina dhiaidh sin
Siopaí / Miondíolachán Neamhbhia	Spás amháin in aghaidh gach 25m2 d'achar úrláir a bhfuil rochtain ag an bpobal air chomh maith le páirceáil d'Fheithiclí Seachadta	Spás amháin in aghaidh gach 100m2 d'achar úrláir a bhfuil rochtain ag an bpobal air Spás amháin in aghaidh gach 500m2 d'achar úrláir a bhfuil rochtain ag an bpobal air ina dhiaidh sin
Miondíolachán Earraí Téagaracha	Spás amháin in aghaidh gach 35m2 d'achar úrláir a bhfuil rochtain ag an bpobal air chomh maith le páirceáil d'Fheithiclí Seachadta	2 spás in aghaidh an aonaid ar a laghad. Spás amháin in aghaidh gach 500m2 d'achar úrláir a bhfuil rochtain ag an bpobal air
Oifigí agus Seirbhísí Gairmiúla		
Oifigí agus seirbhísí Airgeadais/Gairmiúla agus seirbhísí eile a fhreastalaíonn go príomha ar chuairoteoirí ón bpobal	Spás amháin in aghaidh gach 30m2	Spás amháin in aghaidh gach 100m2
Stóráil nó Dáileadh Tionscail/Tionscail Éadrom		
Tionscal Trom	Measúnú déantar air ar bhonn tuillteanas aonair ag féachaint do líon na n-oibrithe, do phátrúin oibríochta, don láthair agus don chóngaracht d'iompar poiblí ach spás amháin in aghaidh gach 2 fostaí ar a laghad	Measúnú déantar air ar bhonn tuillteanas aonair ag féachaint do líon na n-oibrithe, do phátrúin oibríochta, don láthair agus don chóngaracht d'iompar poiblí ach spás amháin in aghaidh gach 10 fostaí ar a laghad
Tionscail Éadrom	Mar atá thuas	Mar atá thuas
Trádstóráil	Mar atá thuas	Mar atá thuas
Óstáin/Brúnna/Tithe áiochta		
Óstáin/ Tithe áiochta (gan Beáir, Bialanna agus Seomraí Ócáide san áireamh) – le ríomh go leithleach	Spás amháin in aghaidh gach seomra Chomh maith le spás amháin in aghaidh gach 10 seomra Carrchlós foirne chomh maith le páirceáil d'Fheithiclí Seachadta	Spás amháin in aghaidh gach 10 seomra le 2 seastán ar a laghad
Brúnna	Spás amháin in aghaidh 5 leaba	Spás amháin in aghaidh gach 20 leaba le 2 seastán ar a laghad
Bialanna agus Bialanna beir leat		
Bialann	Spás amháin in aghaidh gach 9m2 d'achar úrláir a bhfuil rochtain ag an bpobal air	Spás amháin in aghaidh gach 100m2 d'achar úrláir a bhfuil rochtain ag an bpobal air

Bialann Beir Leat (lena n-áirítear an cuntar bialainne beir leat laistigh de bhialanna)	5 spás ar a laghad suas go dtí 30m2 d'achar úrláir a bhfuil rochtain ag an bpobal air agus spás amháin in aghaidh gach 10m2 ina dhiaidh sin	Spás amháin in aghaidh gach bialann beir leat
Bunaíochtaí Oideachais/Cúram Leanaí		
Scoileanna – Bunscoileanna agus Meánscoileanna	1.5 spás in aghaidh an tseomra ranga	2.5 spás in aghaidh an tseomra ranga
Coláistí Tríú Leibhéal / Saoráidí Poiblí/Saoráidí Príobháideacha do Dhaoine Fásta/Saoráidí Breisoideachais eile	5 spás in aghaidh an tseomra ranga	4 spás in aghaidh an tseomra ranga
Saoráidí Cúraim Leanaí	Spás amháin in aghaidh gach fostaí chomh maith le 0.25 spás do gach leanbh (mar atá sonraithe ag an uaslíon leanaí a cheadaítear don spás úrláir mar atá leagtha amach i Rialacháin Cúraim Leanaí an Rialtais)	Spás amháin in aghaidh gach 5 fostaí
Saoráidí Cúraim Sláinte		
Ionaid Sláinte, Lialanna Dochtúirí, Cleachtóirí Cúraim Sláinte, Fiaclóirí, Lialanna Tréidliachta srl	3 spás in aghaidh gach seomra comhairliúcháin Chomh maith le spás atá coinnte d'otharcharr ag ionaid sláinte Chomh maith le spás breise tiontaithe/ inlíochta ag lialanna tréidliachta d'ainmhithe níos mó.	Spás amháin in aghaidh gach seomra comhairliúcháin
Tithe Altranais	Spás amháin in aghaidh gach fostaí atá ar dualgas Spás amháin in aghaidh gach leaba/seomra do pháirceáil cuairteoirí chomh maith le páirceáil d'Fheithiclí Seachadta	Spás amháin in aghaidh gach 5 fostaí
Ospidéal	Spás amháin in aghaidh an dochtúra nó comhairligh 2 spás in aghaidh gach 3 ball foirne altranais Spás amháin in aghaidh 3 leaba 3 spás in aghaidh gach seomra comhairliúcháin eisothair Chomh maith le spás oibríochta do leoraithe seirbhísithe otharcharr.	Spás amháin in aghaidh 10 ball foirne
Óisialta/Siamsaíocht		
Tithe ósta gan áit damhsa	Spás amháin in aghaidh gach 20m2 d'achar úrláir a bhfuil rochtain ag an bpobal air	Spás amháin in aghaidh gach 200m2 d'achar úrláir a bhfuil rochtain ag an bpobal air
Tithe Ósta/clubanna oíche/ionaid ceoil a bhfuil áiteanna damhsa iontu	Spás amháin in aghaidh gach 20m2 d'achar úrláir a bhfuil rochtain ag an bpobal air Chomh maith le limistéar tuirlingthe chun freastal a dhéanamh ar 3 tacsáí, 2 spás páirceála bus ag láithreacha nach láithreacha i lár bailte iad.	Spás amháin in aghaidh gach 200m2 d'achar úrláir a bhfuil rochtain ag an bpobal air

Sóisialta/Creideamh/Comhthionól		
Seomraí Ócáide/Ionaid Chomhdhála	Spás amháin in aghaidh gach 10m2 Chomh maith le limistéar tuirlingthe do thacsaithe/d'fheithiclí eile agus páirceáil bus tiomnaithe de réir mar is cuí ag láithreacha nach láithreacha i lár mbailte iad.	Spás amháin in aghaidh gach 200m2
Pictiúrlann	Spás amháin in aghaidh gach 5 suíochán	Spás amháin in aghaidh gach 200m2
Amharclann	Spás amháin in aghaidh gach 5 suíochán	Spás amháin in aghaidh gach 200m2
Séipeál	Spás amháin in aghaidh gach 5 suíochán	Spás amháin in aghaidh gach 200m2
Saoráidí Pobail/Spóirt		
Leabharlanna	Spás amháin in aghaidh gach 50m2	5 spás ar a laghad
Músaem	Spás amháin in aghaidh gach 100m2 chomh maith le páirceáil busanna do láithreacha nach láithreacha i lár bailte iad.	5 spás ar a laghad
Halla Spóirt	Spás amháin in aghaidh 50m2 chomh maith le páirceáil busanna.	5 spás ar a laghad
Club Spóirt / Páirceanna Imeartha	Déanfar iarratais do 30 spás in aghaidh gach Club Spóirt/Príomhpháirceanna do chlubanna spóirt agus d'fhaichí spóirt níos mó a bhfuil saoráidí lucht féachana tiomnaithe iontu a mheasúnú ar bhonn a dtuillteanas aonair féin.	5 spás ar a laghad

10.3.1 Ní mór na caighdeáin thuas a léamh i gcomhar leis na beartais a bhaineann le Páirceáil atá laistigh den chaibidil Iompair.

10.3.2 Beidh na spásanna urláir atá liostaithe thuas cothrom le glan spáis urláir na forbartha atá beartaithe, mura luaitear a mhalairt.

10.3.3 Déanfar gach togra eile do chineálacha forbartha nach bhfuil liostaithe thuas a mheasúnú ag féachaint do thréithe sonracha an fhoirgnimh lena n-áirítear: líon na bhfostaithe/na gcuairteoirí, uaireanta oibríochta, láthair agus cóngarachacht chuig iompar poiblí srl.

Déanfar limistéir pháirceála carranna a thórdhreachú agus a phlandáil le crainn chun an tionchar amhairc atá acu a laghdú nuair is cuí.

10.3.4 Lorgóidh an t-údarás pleanála ranníocaíochtaí airgeadais in ionad spásanna páirceála ag teacht leis an Scéim Ranníocaíochta Forbartha reatha sna himthosca seo a leanas:

- Nuair nach féidir leis an bhforbróir na spásanna atá ag teastáil a chur ar fáil go héasca.
- Nuair is mian leis an gComhairle carrchlós a bheidh lonnaithe go lárnach a fhorbairt seachas roinnt carrchlós aonair. Léireoidh an ranníocaíocht in aghaidh gach spás an costas a bhaineann leis an spás malartach luaite a fhorbairt.

10.3.5 Beidh an Chomhairle réidh le dul i mbun comhaontuithe airíochta le húinéirí talún/maoine chun carrchlós a chur ar fáil i mbailte sna himthosca seo a leanas:

- a. Coinneoidh an t-úinéir talún úinéireacht iomlán agus deis forbartha na dtailte atá i gceist.
- b. Déanfaidh an Chomhairle carrchlós sealadach as na tailte (go hiondúil ar feadh tréimhse de 5 bliana ar a laghad).
- c. Sa bheartas seo, d'fhéadfaí tailte cóngaracha atá faoi úinéireacht úinéirí talún éagsúla (tailte cúil) a thabhairt le chéile chun carrchlós amháin a dhéanamh astu, de réir chomhaontú na bpáirtithe ar fad.

Tábla 26: Diminsin Na Mbánna Lódála & Páirceála

DIMINSIN NA MBÁNNA LÓDÁLA & PÁIRCEÁLA	
Bá páirceála do charranna	5m x 2.5m
Taobhranna Cúrsaíochta	6m
Bá Lódála	Leagtha amach agus de mhéid atá oiriúnach d'Fheithiclí Seirbhísithe cuí

10.4 Measúnú Tionchair Teanga

10.4.1 Measúnú Tionchair Teanga a ullmhú:

- a. Maidir le cásanna ina mbeidh sé mar riachtanas (dá dtagraítear i mBeartas UB-P-10) i gcead ar bith go mbeidh cion na n-aonad a bheidh á áitiú ag cainteoirí Gaeilge cothrom le cion na gcainteoirí Gaeilge laistigh de DED (bunaithe ar shonraí an daonáirimh is déanaí) na láithreach iarratais (faoi réir ag íosmhéid 20%), agus sa chás go mbeidh líon na n-aonad mar chodán den láthair iomlán, déanfar an líon a shlanú chuig an slánúimhir is gaire.
- b. Is mar seo a leanas a bheidh an struchtúr don Mheasúnú Tionchair Teanga:
 - Cur síos ar an bhforbairt agus ar an dúiche.
 - Anailís ar shonraí daonáirimh (CSO) agus úsáid na Gaeilge ar bhonn laethúil sa cheantar.
 - Anailís ar an infreastruchtúr sóisialta sa cheantar inar féidir úsáid na Gaeilge agus an tionchar cultúir a bhaineann leis a léiriú, mar shampla na meáin, scoileanna, saoráidí spóirt, saoráidí/ionaid Ghaeilge, gnó, comharthaí.
 - Tátail agus cur i láthair na mbeart maolaithe a d'fhéadfadh a bheith ann nuair a léirítear drochthionchair.

10.5 Forbairt Tionscail Agus Tráchtála

10.5.1 Beidh gach togra tionscail agus tráchtála faoi réir breithnuithe comhshaoil agus gach breithnithe pleanála eile agus beidh siad lonnaithe agus leagtha amach de réir Treoirlínte agus Caighdeán an NRA, an DMRB an EPA agus de réir aon fhoilsithe den sórt sin amach anseo.

10.5.2 Ní mór tírdhreachú agus i gcásanna áirithe, criosanna bufair idir na húsáidí éagsúla a chur ar fáil. Cuirfidh forbróirí scáthú éifeachtach ar fáil ón mbóthar poiblí nó ó cheantair chónaithe, de réir mar is cuí.

- 10.5.3** Beidh gach ceantar seirbhíse lonnaithe go hiomlán laistigh de chúirtealáiste na láithreach ina mbeidh spás infíochta leordhóthanach mar aon le modh oiriúnach rochtana chuig an mbóthar poiblí curtha ar fáil.
- 10.5.4** Déanfar gach ábhar dramhaíola a stóráil ar chúl foirgneamh i gcoinníollacha sábháilte ó thaobh an chomhshaoil de agus déanfar iad a scáthú ó radharc an phobail.
- 10.5.5** Déanfar an dramhaíl ar fad a stóráil ar bhealach a chinnteoidh nach rithfidh aon uisce le sruth isteach sa chóras draenála uisce dromchla.
- 10.5.6** Déanfar an t-uisce ar fad a rithfidh le sruth ó cheantair bhundaithe a bhailiú agus a dhiúscairt go leithleach ó dhreanáil uisce dromchla.
- 10.5.7** Beidh gach pointe nasctha breosla nó pointí sceite bundaithe rothlaithe.
- 10.5.8** Déanfar gach ductú (poiblí agus príobháideach) a leagan amach agus a shuiteáil de réir 'Moltaí d'Oibreacha Cáblaí Teileachumarsáide Faoin Talamh – Do Scéimeanna Bóithre, Tráchtála agus Cónaithe'. DCNR

10.6 Fuinneamh Gaoithe

- 10.6.1** Déanfar scagthástáil ar thograí fuinnimh gaoithe i leith Mheasúnú Tionchair Timpeallachta agus Mheasúnú Cuí ar na tionchair a d'fhéadfadh a bheith ag an togra ar an timpeallacht tíosach. Sa chás nach mbeidh EIA de dhíth ar an bhforbairt ba chóir Tuarascáil Chomhshaoil a ullmhú.
- 10.6.2** Ní mór na nithe seo a leanas a bhreithniú fosta agus tograí fuinnimh gaoithe á n-ullmhú:
- Measúnú geolaíoch ar an gceantar.
 - Measúnú geoiteicniúil ar an bhforchlúdach agus ar an mbuncharraig.
 - Measúnú ar an bhfásra nó ar na hainmhithe áitiúla agus imirceacha.
 - Ráiteas Cobhsaíochta Móna chun baol brúchta portaigh nó sciortha talún a chinneadh.
- 10.6.3** Chóir go gcuirfí fáil ar aon chuid den láthair seachas d'fhorbairtí coimhdeacha ar nós fostáisiúin.
- 10.6.4** Ní mór go mbeadh gach nasc cábla eangaí faoin talamh.
- 10.6.5** Ní mór do thuirbíní gaoithe na riachtanais agus na caighdeáin uile leagtha amach i dTreoiríní ar Fhuinneamh Ghaoithe an RCPRA 2006, nó aon Treoiríní gaolmhara ina dhiaidh sin agus chomh maith leis sin ní ceadmhach iad a lonnú laistí dá leanas:
- a) Crios amharcthionchair Pháirc Náisiúnta Ghleann Bheatha.
 - b) Crios tionchair/de bhealach eiltle Aerfort Dhún na nGall.
- 10.6.6** Páirc Náisiúnta Ghleann Bheatha: Crios Amharcthionchair
Sainmhíniú:-
Tá carachtar comhshaoil agus amhairc Pháirc Náisiúnta Ghleann Bheatha comhdhéanta d'achar geografach na páirce agus den chúlchríoch díreach in aice léi. Níor chóir léirmhíniú a fháil as cur i bhfeidhm an bheartais ábhartha mar a bheith ag baint le tailte a bhfuil ceangal teoranta fisiciúil nó amhairc acu leis an pháirc. Is ar an iarratasóir a bheidh an fhreagracht an méid tionchair a d'fhéadfadh a bheith ag forbairt fuinnimh ghaoithe bheartaithe ar an Pháirc Náisiúnta a léiriú.

10.7 Carbháin Agus Campáil

- 10.7.1** Déanfar breithniú ceart i leith leagan amach agus tírdhreachta na páirce agus déanfar tagairt ar leith do na limistéir slí isteach agus fáiltithe.
- 10.7.2** Uasdlús de 50 carbhán in aghaidh an heicteáir (20 in aghaidh an heicteáir).
- 10.7.3** 8m ar a laghad idir gach páirc agus 9m ar a laghad idir gach páirc agus aon struchtúr buan. Beidh spás breise de dhíth sa chás go mbeidh carr páirceáilte le hais carbháin.
- 10.7.4** 30m ar a laghad idir aon pháirc agus bóthar poiblí nó 15m má chuirtear scáthú oiriúnach ar fáil chomh maith le 3m ar a laghad idir aon pháirc agus carrbhealaí láithreáin.
- 10.7.5** Sa chás nach mbeidh soláthar den sórt sin ar fáil ní mór foinse eile uisce inólta a chur ar fáil chun sástachta na Comhairle Contae, i.e. rud a cheadóidh 136 lítear (30 galún) in aghaidh an lae do gach páirc.
- 10.7.6** Ní mór hiodrant dóiteáin a chloíonn le BS750 a chur ar fáil ar láthair nach mbeidh níos faide ná 100m ón bpáirc is faide uaidh. Níor mór go mbeadh an hiodrant ceangailte le príomhlíonra uisce a bheidh trastomhas de 100mm aige ar a laghad. Soláthar uisce sreabhadh dóiteáin de 2000 lítear in aghaidh an nóiméid a sheasfaidh ar feadh 30 nóimead go comhuaineach agus déanfar soláthar do bhuaicéileamh laethúil fosta. Sa chás nach mbeidh aon sreabhadh nó foinse uisce ar fáil, is féidir stóráil a sholáthar. Cuirfear pointe dóiteáin le spóil píobán ar fáil laistigh de 30m de pháirc ar bith.
- 10.7.7** Cuirfeadh gnáthshoilsíú ar fáil agus déanfar é a chothabháil i gcónaí in ordú maith oibre do gach foirgneamh, carbhán, bealach isteach, bealach amach agus bóthar a úsáidtear go himhneánach.

10.8 Stáisiúin Líonta Peitрил

- 10.8.1** Beidh feidhm ag na nithe seo a leanas maidir le stáisiúin líonta peitрил nua:
- Tógfar balla íseal, nuair is cuí, a bheidh thart ar 0.6 m in airde, ar feadh an éadanais bhóthair.
 - Déanfar soláthar do 2 pointe rochtana bóthair a leagfar amach agus a thógfar de réir an NRA DMRB. Cuirfidh an t-iarratasóir doiciméad isteach a léireoidh gur comhlíonadh leis an NRA DMRB mar chuid den iarratas pleanála.
 - Ní chuirfidh aon fhógraíocht nó comharthaí tráchtála isteach ar infheictheacht na bpointí rochtana chuig an láthair nó ar an teorainn tosaigh/ballaí sciatháin.
- 10.8.2** Féadfar siopa/caifé a bheidh glanachar miondíola/caifé de suas go dtí 100 méadar cearnach aige a cheadú má bhíonn baint aige le stáisiún líonta peitрил. Sa chás go mbeidh spás miondíola/caife a bheidh níos mó ná 100 méadar cearnach de ghlanaspás miondíola/caifé a bhaineann le saoráidí peitрил á lorg, beidh feidhm ag an gcur chuige leanúnach le forbairt den sórt sin.
- Chun cumas iompair na mbealaí straitéiseach a chosaint, ní dhéanfar stáisiúin líonta peitрил nua a éilíonn rochtain dhíreach ar bhealaí den sórt sin a bhreithniú lasmuigh den luasteorainn 60kph. Beidh feidhm ag an mbeartas seo leis an líonra bóithre straitéiseach atá léarscáilithe sa Chaibidil Iompair.

10.9 Séadchomharthaí Náisiúnta faoi Úinéireacht Stáit nó faoi Chaomhnóireacht an OPW

O Úinéireacht Stáit
G Caomhnóireacht an OPW

Tábla 27: Séadchomharthaí Náisiúnta faoi Úinéireacht Stáit nó faoi Chaomhnóireacht an OPW

Séadchomhartha	Baile Fearainn	Uimh. Séadchomhartha	Stádas
Séipéal, Cros	An Ráith	23	O
Cloigtheach, Mainistir, Dhá Chros, etc.	Toraigh	24	O
Séipéal, Fearsaid Chrois, Croscheann	Cluain Catha	25	O
Séipéal & Tobar, St. Hugh's (Teampall Aoidh Mhic Bhricne)	An Baile Mór	139.01	O
Ionad Aithrí	An Caiseal	139.02	O
Teampall Cahan & Créfort	Málainn Bhig	139.03	O
Tuamaí Meigiliteacha & Imfhálú Cloiche	Málainn Mhóir	139.04	O
Dúnfort Ghrianán Aileach	An Cheathrú Riabhach	140	G
Caisleán Dhún na nGall	Dún na nGall	174	G
Mainistir (Fran.) Dhún na nGall	An Glaidhb	175	O
Cros agus Leaca Charn Domhnach	Séipéal agus Fearainn	271	O
Caisleán na dTuath	Caisleán na dTuath	319	O
'Seanchaisleán' nó 'O'Doherty's Keep'	Tulaigh Armhaoile	435	G
Gallán	Pluc	453	G
Ciorcal Cloch na Bealtaine, Gallán	Tops	463	O
Coimpléacs Mill	An Muileann Nua	639	O
Séipéal Naomh Mhuire, Séipéal Naomh Conaill	Inis Caoil (Port Nua)		O

10.10 Reiligi Stairiúla (atá faoi chaomhnóireacht Chomhairle Chontae Dhún na nGall)

Tábla 28: Reiligi Stairiúla (atá faoi chaomhnóireacht Chomhairle Chontae Dhún na nGall)

Ainm	Baile Fearainn	Uimhir RMP	Toghlímistéar
Gartán	Baile an Teampaill	DG044-017007-	Leitir Ceanainn
Cill Mhic Réanáin	Cill Mhic Réanáin	DG045-010006-	Leitir Ceanainn
Killydonnell	Killydonnell	DG046-017001-	Leitir Ceanainn
An Leac	Droim na hUamha/An Seanbhaile	DG053-033004-	Leitir Ceanainn
Ráth Mealtain (Tullyaughnish)	Ráth Mealtain	DG046-005006-	Leitir Ceanainn
An Tulaigh	An Tulaigh Mhór	DG045-004----	Leitir Ceanainn
Achadh nUinseann	Cill Tuaidh	DG053-019001-	Leitir Ceanainn
An Ráith	An Ráith	DG025-029006-	Na Gleannta
Tulacha Beigile/ Baile an Teampaill	Baile an Teampaill	DG025-042001-	Na Gleannta
Cooly	Cooly	DG021-008001-	Inis Eoghain
Baile Uí Bhogáin/ Baile an Teampaill	Baile an Teampaill	DG079-009001-	Srath an Urláir
Churchminister/ Kilmonaster	Kilmonaster Lower	DG070-044001-	Srath an Urláir
Cluain Lao	An tÉadan Mór	DG071-002005-	Srath an Urláir
Inbhear Naomh Naille	Inbhear	DG098-005001-	Dún na nGall
Cill Leacht Aodha	Beaugreen Glebe	DG098-013004-	Dún na nGall
Na Cealla Beaga	An Glaidhb	DG097-015005-	Dún na nGall
Fionnúir	Fionnúir	DG106-007001-	Dún na nGall
Seanmhainistir, Dún na nGall	An Glaidhb	DG093-013005-	Dún na nGall
An Carn, Paiteagó	An Carn	DG105-003003-	Dún na nGall
Ráth Maoláin	Ráth Maoláin & Baile na Bó	DG037-007----	Leitir Ceanainn
Caisleán na dTuath	Caisleán na dTuath	DG026-024003-	Na Gleannta
Cluain tSalach/ Míobhaigh	Cluain tSalach	DG016-004006-	Leitir Ceanainn
Sean Reilig, Dún Fionnachaidh	TBC	TBC	Na Gleannta
Naomh Mura, Fathain	An Glaidhb	DG038-013004-	Inis Eoghain
Drumhaggart	Drumhaggart	DG039-012----	Inis Eoghain
Reilig Inse, Strahack	An Ghráinseach		Inis Eoghain
An Glaidhb, An Bheart	TBC	TBC	Inis Eoghain
An Ghráinseach	An Ghráinseach	DG046-012001-	Inis Eoghain
Baile Suingean	Baile Suingean	DG063-003002-	Srath an Urláir
Rays/Ramoghy	Ramoghy	DG054-032001-	Inis Eoghain
An tSráid	An tSráid	DG010-011001-	Inis Eoghain

10.11 Taifead Na Struchtúr Cosanta

Tábla 29: Toghcheantar na nGleanntach

<i>Uimhir Thagartha</i>	<i>Ainm</i>	<i>Sonraí</i>	<i>Seoladh</i>	<i>Toghcheantar</i>	<i>Rátú</i>	<i>Tábhacht Fiúntais</i>	<i>Dearbhú</i>
40901501	Droichead Chorn Binne	Droichead dhá áirse déag thar uisce taoide, déanta de spallaí, tógtha c.1800 le háirsí teascánacha cloch spallaí: bogtaí, corra uisce, forbhallaí, teanntáin agus cosán crochta ar an taobh ó dheas.	Dún Fionnachaidh	TC. na Gleanntach	Réigiúnach	ATS	
40901504	Eaglais Phreispitéireach Dhún Fionnachaidh	Eaglais Phreispitéireach scoite cúig bhá aon stór le clogtheach seach-churtha, tógtha 1878; bheistrí agus teach coire ar cúl	Dún Fionnachaidh	TC. na Gleanntach	Réigiúnach	AGDSM	
40901509	Eaglais na Tríonóide Naofa	Eaglais scoite trí bhá de chuid Eaglais na hÉireann, tógtha c.1873, i bplean L-chruthach, le póirse starrach ar an taobh thiar thuaidh, seomra fearais ar an taobh thiar agus bheistrí ar an taobh thoir.	Dún Fionnachaidh	TC. na Gleanntach	Réigiúnach	AIDM	
40901512	Teach Dúchasach	Teach leath-scoite dhá bhá dha stór, le trí shínteán aon stór ó réanna éagsúla ar an taobh thiar	Dún Fionnachaidh	TC. na Gleanntach			
40901513	Teach Reachtaire	Teach Reachtaire scoite trí bhá trí stór sa stíl Sheoirseach le póirse iontrála, a tógadh sa 19ú céad, i lár báire an bhalla tosaigh agus sínteán aon stór ar an taobh thoir	Dún Fionnachaidh	TC. na Gleanntach	Réigiúnach		
40901514	Teach Victoireiach	Teach scoite trí bhá trí stór le póirse tosaigh ina bhfuil fuinneog d'airde dúbailte le barr cruinn, a cuireadh isteach c. 1880	Dún Fionnachaidh	TC. na Gleanntach			
40901601	Teach Fothair	Teach Plandála scoite cúig bhá dhá stór os cionn bonnurláir, le háiléar dormánta, tógtha c. 1630, ar tús le póirse starrach, balla babhúin caisealach de choch spallaí le poill lámhaigh.	Fothair, An Baile Mór Dún Fionnachaidh	TC. na Gleanntach	Náisiúnta	AGF	
40902301	Teach Ceann Tuí	Teach ceann tuí scoite dhá bhá aon stór, tógtha c. 1910, le síneadh aon bhá tógtha ar an taobh thiar c.1930 agus sínteán trí bhá tógtha ar an taobh thoir c. 1995	Bun an Leaca, Cnoc Fola	TC. na Gleanntach	Áitiúil	VM	
40902401	Teach Ceann Tuí	Teach ceann tuí ceithre bhá aon stór le scioból dhá bhá dhá stór ar an bhinn ó thuaidh, le seid oscailte claonta leis an bhinn ó dheas, cró cearc ar an taobh ó thuaidh, agus cuasán leapa sa bhalla ó thuaidh	Machaire Uí Robhartaigh, Gort an Choirce	TC. na Gleanntach	Réigiúnach	IVM	

Plean Forbartha Chontae Dhún na nGall
2012-2018

<i>Uimhir Thagartha</i>	<i>Ainm</i>	<i>Sonraí</i>	<i>Seoladh</i>	<i>Toghcheantar</i>	<i>Rátú</i>	<i>Tábhacht Fiúntais</i>	<i>Dearbhú</i>
40902405	Teach Pobail Chríost Rí	Eaglais Chaitliceach scoite ceithre bhá, tógtha 1952, le cúlbhá go dtí an altóir, le taobhranna ísle ar an dá thaobh, gailearaí córlainne agus póirseanna starracha ar an taobh thiar agus an taobh ó dheas: sacraistí ar an choirnéal thoir thuaidh agus seomra coire ar an bhonnurlár	Gort an Choirce	TC. na Gleanntach	Réigiúnach	AIP	
40902501	Teachín Cloiche	Teachín cloiche scoite rindreáilte aon-stóir le díon slinne Róisíneach tógtha c. 1880. Ar an taobh thuaidh tá scioból dhá stór le céimeanna lasmuigh. Póirse starrach, leaba chailleach agus gan aon oscailt fuinneoige ar an aghaidhchló.	Baile na Bó, Leitir Ceanainn.	TC na nGleanntach	Réigiúnach	AHS	
40902502	Teachín Cloiche	Teachín cloiche scoite aoldaithe aon-stór ceithre-bhá le díon slinne róisíneach agus foirgnimh amuigh ceangailte leis ar an taobh thoir theas.	An Róisín, Dún Fionnachaidh, Leitir Ceanainn.	TC na nGleanntach	Réigiúnach	AHS	
40902503	Teachín Cloiche	Teachín cloiche scoite aon-stór aon-seomra le foirgnimh lasmuigh ar an taobh thiar theas.	Baile Chonaill, Baile an Dúin, An Fál Carrach, Leitir Ceanainn.	TC na nGleanntach	Áitiúil	AHS	
40902601	Eaglais Naomh Mícheál	Eaglais Chaitliceach tógtha i stíl Ronchamp i 1970, le Baistealann, Séipéal na Naomh Shacramainte, póirse, sacraistí, boscaí faoistine agus seipéal Mhuire ar an fhorimeall	An Craoslach	TC. na Gleanntach	Náisiúnta	AP	
40902611	Teach	Teach scoite trí bhá dha stór, tógtha c. 1845, le sciatháin dhá bhá aon stór ar an dá bhinn, agus doras tosaigh starrach	An Caiseal, An Craoslach	TC. na Gleanntach.	Áitiúil	S	
40902615	Eaglais Naomh Eoin	Eaglais scoite ceithre bhá aon stór de chuid Eaglais na hÉireann a tógadh i 1752, le clogás ar an bhinn thiar, fuinneoig Veinéiseach thoir, gailearaí taobh istigh, póirse le staighre ar an taobh thiar agus bheistrí beannach starrach ar an choirnéal thuaidh thiar	Eaglais Naomh Eoin, Paróiste Chluain Dá Chorcach, An Baile Mór Íochtarach, An Craoslach	TC. na Gleanntach	Naisiúnta	AIPSM	
40902619	Teachín Cloiche	Iartheach ceann tuí scoite aon-stór aon-seomra le stóras ceangailte ar an taobh thiar agus díon slinne róisíneach air.	Ceathrú na Madaí, An Craoslach, Leitir Ceanainn.	TC na nGleanntach	Áitiúil	AHS	
40902620	Teachín	Teachín cloiche scoite rindreáilte aon-stór dhá-bhá le póirse starrach agus foirgnimh amuigh ceangailte leis ar an taobh thiar theas.	Ceathrú na Madaí, An Craoslach, Leitir Ceanainn.	TC na nGleanntach	Áitiúil	AHS	
40903210	Eaglais Charraig Fhinne	Séipéal cunta scoite de chuid Eaglais na hÉireann, trí bhá aon stór le póirse beannach tosaigh, clogás sa lár ar an taobh thiar theas agus sacraistí starrach ar an taobh thuaidh, tógtha go luath sa 19ú céad.	Eaglais Charraig Fhinne, An Charraig Fhinne, Cionn Caslach, Leitir Ceanainn	TC. na Gleanntach	Réigiúnach	AHSM	

Plean Forbartha Chontae Dhún na nGall
2012-2018

<i>Uimhir Thagartha</i>	<i>Ainm</i>	<i>Sonraí</i>	<i>Seoladh</i>	<i>Toghcheantar</i>	<i>Rátú</i>	<i>Tábhacht Fiúntais</i>	<i>Dearbhú</i>
40904202	Teach an Dúin	Teach scoite trí bhá dhá stór, tógtha go luath sa 19ú céad, le póirse starrach oscailte, sciathán cuasaithe dhá stór ar an taobh thoir, seomra billéardaí aon stór trí bhá le forbhaláí ar an taobh thiar, sciathán dhá stór ar an taobh ó dheas, le báfhuinneogaí uilleacha, aon stór agus dhá stór, ar an taobh thiar.	Teach an Dúin, Dún Lúiche, Gaoth Dobhair	TC. na Gleanntach	Réigiúnach	AGSM	
40904203	Teach Pobail an Chróí Ró-Naofa	Séipéal Caitliceach scoite cúig bhá aon stór le clogtheach ciorclach, bheistrí spuaiceach ar an choirnéal thoir theas agus altóir cúlbhá; tógtha i 1877	Muine Beag, Dún Lúiche	TC. na Gleanntach	Réigiúnach	APSM	
40905603	Túr Comharthaíochta	Túr faire dhá bhá trí stór ó ré Napóilean, tógtha c. 1810, le poill lámhaigh níos mó ar na coirnéil thoir agus i lár na n-ingearchlónna ar aghaidh na farraige thiar	An Uille, Ceann na Cruaiche	TC. na Gleanntach	Réigiúnach	AHGS	
40905802	Droichead na Dúchoradh	Droichead bóthair thar abhainn Ghaoth Beara, le dhá réise dronnacha théascanacha le háirsí dingeacha, teanntaín chorrógacha eisléire de chloch spalláí chóirithe chearnógach agus forbhaláí de chloch spalláí. Corr uisce mór agus sliastán starrach láraitheach d'eisléir, tógtha c. 1785	Droichead na Dúchoradh, An Dúchoraidh	TC. na Gleanntach	Réigiúnach	ATS	
40906501	Eaglais Naomh Bríde	Eaglais Chaitliceach i stíl Ghotach a tógadh c. 1875, le corp sé bhá agus gailearaí córlainne taobh istigh, póirse ar an taobh thiar agus sacristí ar an taobh thoir, athchóirthe c. 1980	Magh Dabhcha, Leitir Mhic an Bhaird	TC. na Gleanntach	Réigiúnach	AI	
40906502	Eaglais Paróiste Leitir Mhic an Bhaird	Séipéal scoite i stíl Ghotach-Sheoirseach de chuid Eaglais na hÉireann, tógtha i 1788, le póirse ar an taobh thiar, clogás ar an bhinn thiar, bheistrí ar an choirnéal thoir thuaidh	Mín an Ghabhann, Leitir Mhic an Bhaird	TC. na Gleanntach	Réigiúnach	AGSM	
40906503	Teach an Ghlaidhb (Teach an Reachtaire)	Iar-Theach reachtaire scoite dhá stór thar íoslach de chruth L le díon gabhal éadain agus cúirt bhallaithe agus stáblaí dhá stór ar chúl.	Teach an Ghlaidhb (Teach an Reachtaire), An Glaidhb, Leitir Mhic an Bhaird, Dún na nGall.	TC na nGleanntach	Áitiúil	AHCS	
40907301	Eaglais Naomh Conaill	Séipéal scoite de chuid Eaglais na hÉireann, tógtha sa bhliain 1833, le póirse ar an cheann thiar agus clogás, saingeal agus bheistrí, a tógadh sa bhliain 1908, ar an cheann thoir	Ard an Rátha	TC. na Gleanntach	Réigiúnach	ASM	
40907303	Eaglais an Teaghlaigh Naofa	Séipéal Caitliceach scoite crosdealbhach i stíl Athbheochana Rómhanúil, tógtha sa bhliain 1900, le croslanna débheannach le taobh-altóir, cúlbhá saingil polagánach, sacraistí agus doras beannach ar an phóirse starrach ar an taobh thiar den mheálan, le gailearaí córlainne taobh istigh agus ghloine dhaithe le Evie Hone	Ard an Rátha	TC. na Gleanntach	Réigiúnach	AIP	

Plean Forbartha Chontae Dhún na nGall
2012-2018

<i>Uimhir Thagartha</i>	<i>Ainm</i>	<i>Sonraí</i>	<i>Seoladh</i>	<i>Toghcheantar</i>	<i>Rátú</i>	<i>Tábhacht Fiúntais</i>	<i>Dearbhú</i>
40907304	An Central	Teach sraithe cúig bhá dhá stór, tógtha c. 1800, le sínteán beannach curtha le leithead an tí ar cúl: roimhe seo le tábhairne sa bhá ar thaobh na láimhe deise ar urlár na talún, anois le siopa sa bhá ar thaobh na láimhe clé ar urlár na talún	Ard an Rátha	TC. na Gleanntach	Réigiúnach	ASM	
40907405	Eaglais	Séipéal scoite de chuid Eaglais na hÉireann i stíl Ghotach mall-Sheoirseach a tógadh c. 1860 agus ar cuireadh saingéal ar an taobh thoir c. 1880, túr forbhallaíthe ar an taobh thiar agus sacraistí ar an taobh thiar theas.	Na Gleanntaí	TC. na Gleanntach	Réigiúnach	AISM	
40907406	Teach Cúirte na nGleanntach	Teach cúirte scoite, cúig bhá, dhá stór os cionn bonnurláir, tógtha 1840-43, le haghaidh eisléire agus bánna foirceannacha uilleacha.	Teach Cúirte na nGleanntach, Na Gleanntaí	TC. na Gleanntach	Réigiúnach	AIPSM	
40907407	Eaglais Naomh Conaill	Eaglais Chaitliceach scoite naoi mbá, aon stór a tógadh c. 1975, le díon mór monachlaonta	Na Gleanntaí, Co. Dhún na nGall	TC. na Gleanntach	Réigiúnach	ATIP	
40908101	Teach Ceann Tuí	Teach feirme ceann tuí scoite, ceithre bhá aon stór, tógtha c. 1860, le cuasáin leapa ar an bhalla thiar	Abhainn tSeiscine, Gleann Cholm Cille	TC. na Gleanntach	Réigiúnach	VS	

Tábla 30: Toghcheantar Inis Eoghain

<i>Uimhir Thagartha</i>	<i>Ainm</i>	<i>Sonraí</i>	<i>Seoladh</i>	<i>Toghcheantar</i>	<i>Rátáil</i>	<i>Tábhacht Fiúntais</i>	<i>Dearbhú</i>
40900101	Túr Mhálanna	Túr faire scoite aon bhá trí stór ó ré Napóilean, tógtha c. 1812, le poill lámhaigh i lár na haghaidhe ó thuaidh agus ar an dá choirnéal ó dheas; comharthaí go raibh leithris ar an taobh thiar agus ar an taobh theas	Ard Mhálanna, Cionn Mhálanna	T.C. Inis Eoghain	Áitiúil	AHGS	
40900102	Teachín Bhá Inbhearáin	Teach ceann tuí scoite cúig bhá aon stór, tógtha c. 1860, le póirse le díon cothrom ag gobadh amach píosa beag	Baile Uí Ghormain, An Baile Thiar, Cionn Mhálanna	T.C. Inis Eoghain	Réigiúnach	GVS	
40900103	Teachín Skildren	Teach cúig bhá scoite tógtha c. 1969, ar phlean trí-heicseagánach le pasáistí ceangail i bhfoirm corráin go dtí paitió ar an taobh thiar theas. Athchóirithe c. 1985		T.C. Inis Eoghain	Áitiúil	AP	
40900403	Eaglais Paróiste Clonca	Eaglais scoite trí bhá aonstór de chuid Eaglais na hÉireann, tógtha sa bhliain 1827, le túr trí stór ar an cheann thiar agus bheistí ar + an taobh ó thuaidh	Ceathru Mór, Málainn	T.C. Inis Eoghain	Réigiúnach	ASM	
40900404	Droichead Mhálanna	Droichead deich n-áirse de chloch spallaí trasna inbhir, tógtha c. 1800, le cóipeálacha móra de chloch spallaí leis na huchtbhallaí agus áirsí leathchiorclacha, suite go leathan óna chéile, teanntáin de chloch spallaí leis na píaraí le hathchóirithe móra coincréite; ardaíonn an droichead rud beag i dtreo an láir	Ceathru Mór, Málainn	T.C. Inis Eoghain	Réigiúnach	ATS	
40900407	Halla Mhálanna	Teach ceithre bhá dhá stór scoite os cionn bonnurlár le háiléar dormánta, tógtha c. 1758, le sínteán stór go leith ceithre bhá ar an taobh thoir, a tógadh c. 1900, le binn cuarlíneach, agus urlár amháin os cionn sínteáin bonnurláir le linn snámha, a tógadh c. 1980, ar chúil an tí.	An Fhóraire, Málainn	T.C. Inis Eoghain	Réigiúnach	AIGSM	
40900408	Eaglais Phreispitéireach Mhálanna	Eaglais Phreispitéireach scoite sé bhá aonstór, tógtha c. 1790, sínteán curtha leis an taobh thoir, le gailearaí córlainne laistigh i bhfoirm crú capaill agus póirse ar an taobh thoir, a tógadh sa bhliain 1868	Guaire, Málainn	T.C. Inis Eoghain	Réigiúnach	AIGSM	
40900409	Eaglais Chaitliceach	Séipéal Caitliceach scoite ceithre bhá aonstór, tógtha c.1785, at phlean T-chruthach le sacraistí ag gobadh amach ar an taobh thiar agus póirse iontrála ar choirnéal thoir thuaidh an choirp.	An Lag, Málainn	T.C. Inis Eoghain	Réigiúnach	AHGS	

Plean Forbartha Chontae Dhúna na nGall
2012-2018

<i>Uimhir Thagartha</i>	<i>Ainm</i>	<i>Sonraí</i>	<i>Seoladh</i>	<i>Toghcheantar</i>	<i>Réití</i>	<i>Tábhacht Fiúntais</i>	<i>Dearbhú</i>
40900410	Teachín Ceann Tuí	Teachín cloiche scoite aon-stór trí bhá le hardán d'fhoirgnimh lasmuigh os comhair an tsealúchais, as a n-éiríonn cúirt de chruth L. Athchóirithe ar na mallaibh.	Dún Rois, Cúil Dabhcha, Leitir Ceanainn.	TC Inis Eoghain	Réigiúnach	AHS	
40900411	Teachín	Teachín scoite aon stór ceithre bhá le bá isteach starrach.	Lag an Churaigh, Oileán na Dumhcha, Leifear.	TC Inis Eoghain	Réigiúnach	AHS	
40900501	Eaglais Naomh Budan	Eaglais scoite dhá bhá aonstór de chuid Eaglais na hÉireann, tógtha 1747, le túr forbhallaithe ceithre urlár ar an taobh thiar agus bheistrí starrach ar an taobh ó thuaidh	Cúil Dabhcha	T.C. Inis Eoghain	Réigiúnach	AM	
40901001	Eaglais Naomh Muire	Eaglais Chaitliceach scoite cúig bhá aonstór, tógtha c. 1815, le sínteán curtha léi c. 1833 ar an taobh thoir i bhfoirm plean T-chruthach; gailearaithe córlainne laistigh agus póirsí beannacha ar an na beanna.	Cluain Maine	T.C. Inis Eoghain	Réigiúnach	AIM	
40901008	Teachín	Teach ceann tuí scoite ceithre bhá aonstór ón 19ú céad le sínteán dhá bhá ar an taobh ó dheas agus doras starrach; sínteán aonstór ar cúl	Baile Lífín	T.C. Inis Eoghain	Réigiúnach	VM	
40901101	Eaglais Paróiste Dhomhnaigh	Eaglais scoite dhá bhá aonstór de chuid Eaglais na hÉireann, tógtha 1769, le clogtheach ar an cheann thiar agus bheistrí os cionn bonnurláir sa choirnéal thoir thuaidh; oscailt stuach le colbha dé-seaimféarailte eisléire, le múnláil forscátha os a chionn le stopanna de lipéidí tacailínithe.	Eaglais Paróiste Dhomhnaigh	T.C. Inis Eoghain	Réigiúnach	AFM	
40901102	Eaglais Phreispitéireach Charn Domhnaigh	Eaglais Phreispitéireach scoite ceithre bhá aonstór le haghaidh bheannach, tógtha sa bhliain 1886, le tosach peidiméide; sínteán ar cú, tógtha c. 1995	Eaglais Phreispitéireach Charn Domhnaigh, Carn Domhnach	T.C. Inis Eoghain	Réigiúnach	ADSM	
40901103	Eaglais an Chróí Ró-Naofa	Eaglais Chaitliceach scoite cúig bhá déag aonstór, tógtha i 1942, ar thrasphean Laidineach, le túr clogáis sa choirnéal thoir thuaidh, cruinneán ar an túr thar an chosáil, taobhranna ar an dá thaobh, gailearaí córlainne laistigh, bheistrí dhá stór ar an taobh thiar theas	Eaglais an Chróí Ró-Naofa, Carn Domhnach	T.C. Inis Eoghain	Réigiúnach	AIS	
40901107	Carraig Fodáin	Teach ceann tuí scoite ceithre bhá aonstór ón 19ú céad le doras starrach agus cuasán leapa sa bhalla cúil ó thuaidh	Carraig Fodáin, Carn Domhnach	T.C. Inis Eoghain	Réigiúnach	VM	
40901111	Halla Cuimhneacháin John Colgan	Iar-Halla Paróiste scoite sé bhá dhá stór, tógtha c. 1914, le sciathán dhá stór os cionn bonnurlár, sciathán deighilt-leibhéil ón choirnéal thiar, anois in úsáid mar Ionad Oidhreacht agus Pobail, le dorasphóirsí cosanta beannacha ar na taobhanna thoir thuaidh agus thiar theas	Baile Loisce, Carn Domhnach	T.C. Inis Eoghain	Réigiúnach	AM	Tá

Plean Forbartha Chontae Dhúna na nGall
2012-2018

<i>Uimhir Thagartha</i>	<i>Ainm</i>	<i>Sonraí</i>	<i>Seoladh</i>	<i>Toghcheantar</i>	<i>Réiteáil</i>	<i>Tábhacht Fiúntais</i>	<i>Dearbhú</i>
40901201	Eaglais Naomh Congal	Eaglais Chaitliceach scoite trí bhá T-chruthach a tógadh sa bhliain 1824, le túr clogáis ag an doras isteach ar an taobh thiar agus taobhranna a cuireadh leis na taobhanna thuaidh agus theas c. 1848; bheistrí starrach ar an taobh thoir	Glaic na Dromann, Cúil Dabhcha	Toghcheantar Inis Eoghain	Réigiúnach	AG	
40901202	Eaglais Mheidisteach	Eaglais Mheidisteach scoite trí bhá aonstór, tógtha c. 1850, le póirse starrach ar an taobh thoir agus bheistrí aonstór, os cionn bonnurláir, ar an taobh ó thuaidh	An Ghlaic, Carn Domhnach	Toghcheantar Inis Eoghain	Réigiúnach	AIM	
40901203	Eaglais na Naomh Uile	Séipéal scoite ceithre bhá aon stór de chuid Eaglais na hÉireann a tógadh sa bhliain 1856	Áth an Ghlasáin, Gleann Daoile	T.C. Inis Eoghain	Réigiúnach	APM	
40901204	Halla Achadh na bPoll (<i>Grouse Hall</i>)	Teach scoite seacht mbá aonstór os cionn bonnurláir, tógtha i 1735, le síntean dhá stór i bplean L-chruthach ar an taobh thoir theas agus síntean aonstór ar cúl thiar theas.	Achadh na bPoll, Gleann Daoile, Leifear	T.C. Inis Eoghain	Réigiúnach	AGM	
40901301	Teach Solais	Teach solais scoite sorcóireach dhá bhá le póirse starrach aonstór, tógtha c. 1835; túr agus solas le seomra comharthaíochta os a chionn curtha leis sa bhliain 1870	Rinn Dhún na Graí, Srúibh Brain, Inis Eoghain	Toghcheantar Inis Eoghain	Réigiúnach	ATIGPM	
40901302	Iar-Theach Solais	Iar-theach solais scoite sorcóireach dhá stór le ceap starrach dhá stór os cionn pasáiste ar an taobh thoir, póirse aon stór tógtha in 1835 ar an taobh thiar theas	Rinn Dhún na Graí, Srúibh Brain, Inis Eoghain	Toghcheantar Inis Eoghain	Réigiúnach	ATIGPM	
40901303	Teach cónaithe Choimeádaí an Tí Solais	Teach scoite trí bhá aonstór a bhí ina theach cónaithe ag choimeádaí an tí solais; tógtha in 1835, le seideanna claonta leis an dá bhinn, le háiléar dormánta	Rinn Dhún na Graí, Srúibh Brain, Inis Eoghain	Toghcheantar Inis Eoghain	Réigiúnach	AGM	
40901304	Teach Cónaithe an Iar-Choimeádaí	Iar-theach cónaithe trí bhá aon stór choimeádaí an tí solais, tógtha c. 1835, le seideanna claonta aon bhá leis an dá bhinn, le háiléar dormánta	Rinn Dhún na Graí, Srúibh Brain, Inis Eoghain	Toghcheantar Inis Eoghain	Réigiúnach	AGM	
40901305	Teach an Iar-Choimeádaí Solais	Teach scoite trí bhá trí stór os cionn bonnurláir le seomra dín, ina raibh cónaí ar iar-choimeádaí an tí solais; tógtha sa bhliain 1870, le hurlár amháin os cionn bonnurláir ar an taobh thoir thuaidh, póirse starrach ar an taobh thiar thuaidh agus buaic aonstór leis an bhonnurlár sa choirnéal theas	Dún na Graí, Oileán Inis Eoghain	Toghcheantar Inis Eoghain	Réigiúnach	AGM	
40901812	Eaglais Réalt na Mara	Eaglais Chaitliceach scoite sé bhá built aonstór, tógadh i 1964, le gailearaí laistigh, altóir ag ceann an chúlbhá, bheistrí starrach, póirsí agus túr clogáis oscailte	Díseart Éignigh, An Glaidhb, Bun Cranncha	Toghcheantar Inis Eoghain	Réigiúnach	AIP	
40901813	Dún an Dúin Riabhaigh	Iarsmalann dronuilleogach de chloch spallaí, le díon gabhail éadain, suite laistigh de Dhún Bataire Napóilean, tógtha c. 1810	Dún Riabhach, Bun Cranncha	Toghcheantar Inis Eoghain	Réigiúnach	AHPS	

Plean Forbartha Chontae Dhún na nGall
2012-2018

<i>Uimhir Thagartha</i>	<i>Ainm</i>	<i>Sonraí</i>	<i>Seoladh</i>	<i>Toghcheantar</i>	<i>Rátáil</i>	<i>Tábhacht Fiúntais</i>	<i>Dearbhú</i>
40902002	Scioból	Scioból dhá bhá dhá stór le céimeanna cloiche lasmuigh. Scioból ceangailte le sealúchas cónaithe.	An Cheathrú Mhór, Gleann Tóchair, Carn Domhnach, Leifear.	TC Inis Eoghain	Áitiúil	AHS	
40902108	Tithe Custaim & Tithe na nGardaí Cósta	Seacht dteach sraithe dhá stór, le seacht mbá an ceann, ó lár an 19ú céad, a tógadh d'Oifigigh Custaim, le síntéain aonstór agus dhá stór éagsúla, chomh maith le sraith de chroite aonstór ar cúl	Carrraig Mhic Ruairí, Ceathrú an Damh, Bun an Phobail	Toghcheantar Inis Eoghain	Réigiúnach	AGPM	Tá
40902109	Stáisiún na nGardaí Cósta	Iar-Stáisiún ocht mbá dhá stór, de chuid na nGardaí Cósta, a tógadh i lár an 19ú céad; péire d'fhuinneoga starracha ar thaobh na láimhe clé, bána cuasaithe ar thaobh na láimhe deise agus ar thaobh na láimhe deise, póirsí aonstór ar cúl, fuinneogáí oiriail ar na taobhanna thoir thuaidh agus thiar thuaidh ar phoill lámhaigh	Ceathrú an Damh, Bun an Phobail	Toghcheantar Inis Eoghain	Réigiúnach	AGPM	
40902201	An Teach Mór	Teach scoite sé bhá dhá stór os cionn bonnurláir, c.1850, le dhá urlár os cionn bonnurláir, dronn dhá bhá i lár an taobhchló thoir theas, síneadh dhá stór os cionn bonnurláir ar an taobh thiar thuaidh, póirse iontrála beannach aon bhá cuimsithe ar an taobh thoir thuaidh	Uimh. 11 Baile na Bó, An Caisleán Nua	Toghcheantar Inis Eoghain	Réigiúnach	AIGM	
40902202	<i>The Old Fort Inn</i>	Túr Martello dhá-ghunna, tógtha sa bhliain 1812, le seomra cuasaithe luscach faoin chláir gunna os cionn bonnurláir agus iarbheairic dhá stór ar an taobh thoir theas; in úsáid anois mar óstán. Mórán daingniúchán, agus cóiríocht aíochta ar an leibhéal íseal sa taobh thoir theas	Uimh. 11 Baile na Bó, An Caisleán Nua, An Caisleán Nua	Toghcheantar Inis Eoghain	Réigiúnach	HIGU	
40902204	Eaglais Naomh Muire	Eaglais Chaitliceach scoite cúig bhá aonstór, tógtha in 1885, le gailearaí córlainne laistigh, túr clogáis sa taobh thiar theas agus sacraistí sa taobh thiar thuaidh	An Baile Breac, An Caisleán Nua	T.C. Inis Eoghain	Réigiúnach	AISM	
40902205	Iarsmalann Mara an Chaisleáin Nua	Sé theach sraithe trí bhá dhá stór le póirseanna iontrála beannacha, agus foirgneamh trí bhá dhá stór le tonnchosc beannach, iar-stáisiún de chuid na ngardaí cósta, i lár na sraithe, tógtha c. 1857; in úsáid anois mar thithe cónaithe, iarsmalann agus caifé	Droim na Cora, An Caisleán Nua	T.C. Inis Eoghain	Réigiúnach	AIGPSM	
40902208	Eaglais Naomh Pius X	Eaglais Chaitliceach scoite seacht mbá aonstór, tógtha sa bhliain 1953, agus gailearaí córlainne laistigh le díonléas mór polagánach os a chionn, saingéal, sacraistí ar cúl agus gailearaí ban rialta ag féachaint síos ar an altóir	Eaglais Naomh. Pius X, Bun an Phobail	T.C. Inis Eoghain	Áitiúil	APM	
40902209	Teach Charn Garbh	Teach scoite trí bhá dhá stór os cionn bonnurláir, tógtha c.1825, le báfhuinneoga uilleacha dhá stór ar an taobh thiar theas, síntéain dhá stór agus aon stór curtha leis an chúl agus an taobh, faoi seach, agus bá beannach dhá stór cuasaithe ar an taobh thoir thuaidh, le doras iontrála Tuscánach agus feanléas	Teach Charn Garbh, Carn Garbh, Bun an Phobail, Leifear	T.C. Inis Eoghain	Réigiúnach	AIUSM	

Plean Forbartha Chontae Dhún na nGall
2012-2018

<i>Uimhir Thagartha</i>	<i>Ainm</i>	<i>Sonraí</i>	<i>Seoladh</i>	<i>Toghcheantar</i>	<i>Rátáil</i>	<i>Tábhacht Fiúntais</i>	<i>Dearbhú</i>
40902210	Eaglais Cholm Cille	Eaglais scoite cúig bhá aonstór de chuid Eaglais na hÉireann le póirse iontrála starrach ar an taobh thoir theas, clogás os cionn saingeal thoir thuaidh agus bheistrí ar an choirnéal ó thuaidh, tógtha sa bhliain 1858	Eaglais Naomh Colm Cille, Baile an Eallaigh, Bun an Phobail	T.C. Inis Eoghain	Réigiúnach	APSM	
40903101	Eaglais Naomh Finnian	Eaglais de chuid Eaglais na hÉireann, tógtha in 1850, le croslanna agus saingeal i dtreo an oirthir, póirse starrach thiar agus bheistrí ar an choirnéal thoir thuaidh	Tulaigh na bhFionn, Carraig Mhic Uidhilín	Toghcheantar Inis Eoghain	Réigiúnach	APM	
40903103	WHITE CASTLE	Teach scoite trí bhá trí stór a tógadh sa dara leath den 18ú céad, le báfhúinneog uilleach lárnach airde an tí, dronna ar an dá bhinn agus cúlthí deighilt-leibhéil uilleach starrach ar cúl, síneadh uilleach aonstór ar thaobh na laimhe clé	Whitewcastle, Carraig Mhic Uidhilín	Toghcheantar Inis Eoghain			
40903104	Eaglais Cholm Cille	Eaglais Chaitliceach cúig bhá aonstór, a tógadh sa bhliain 1871, le saingeal polagónach, clogás ar an bhinn thiar theas agus sacraistí starrach sa choirnéal thuaidh	Drong, Carraig Mhic Uidhilín	Toghcheantar Inis Eoghain	Réigiúnach	APM	
40903801	Teach Inse	Teach scoite seacht mbá dhá stór os cionn bonnurláir, a tógadh go luath, is dócha, sa 18ú céad, le háiléar dormánta, sínteáin grianáin agus cistine ar na taobhanna theas agus thuaidh, faoi seach, bána lárnacha bábhúnacha, póirse stucó agus sínteán aon stór ar cúl.	Maigh Rois, An Inis	Toghcheantar Inis Eoghain	Réigiúnach	AIGM	
40903808	Teach Fathain	Teach scoite cúig bhá dhá stór os cionn bonnurláir, tógtha c. 1740, le sínteán dhá bhá dhá stór ar an taobh ó dheas, sciathán cúig bhá dhá stór ar cúl agus sínteán dhá bhá aonstór le grianán starrach ar an taobh ó thuaidh	Ceathrú an Mhuilinn, Fathain, Leifear	T.C. Inis Eoghain	Réigiúnach	AI	
40903809	Ionad Altranais Nazareth	Iar-theach cónaithe scoite ceithre bhá dha stór de dhéanamh sonrach Albanach a tógadh sa bhliain 1870, le báfhúinneoga sa thosach agus ar an taobh thiar thuaidh, sínteán L-chruthach trí stór ar cúl, sínteán ceithre bhá aonstór ar an taobh thiar theas agus síneadh mór eile le sé bhá is fiche.	Fiogaire, Fathain	Toghcheantar Inis Eoghain	Réigiúnach	AIP	
40903905	Teach Chill Doire	Teach scoite cúig bhá dhá stór os cionn bonnurláir le cuasfhúinneoga airde an tí sa tosach agus báfhúinneoga uilleacha sa chúl, tógtha c.1770, le dhá shínteán stearracha dhá bhá dhá stór os cionn bonnurláir, agus scáthbhallaí ísle cliathánacha cuartha, a tógadh go luath sa 19ú céad, ar an dá thaobh	Teach Choill Doire, Ard Mór, Magh	T.C. Inis Eoghain	Réigiúnach	AIPM	Tá

**Plean Forbartha Chontae Dhún na nGall
2012-2018**

<i>Uimhir Thagartha</i>	<i>Ainm</i>	<i>Sonraí</i>	<i>Seoladh</i>	<i>Toghcheantar</i>	<i>Rátaíl</i>	<i>Tabhacht Fiúntais</i>	<i>Dearbhú</i>
40904604	Eaglais Éireann na Naomh	Eaglais scoite ceithre bhá aon stór le túr trí-chisil i dtreo an taoibh ó dheas, tógtha c. 1722.	Colehill, An Baile Nua, Leitir Ceanainn.	TC Inis Eoghain	Áitiúil	AHCS	
40904608	Seanteach Reachtaire	Seanteach reachtaire scoite trí bhá dhá stór d'Eaglais Colehill tógtha c. 1825 le síneadh dhá stór i dtreo an taoibh thiar thuaidh.	Colehill, An Baile Nua, Leitir Ceanainn.	TC Inis Eoghain	Áitiúil	AHCS	
40904702	Eaglais Naomh Aonghus	Eaglais Chaitliceach nua-aimseartha, tógtha 1965-67, i bplean ciorclach le díon cónúil copair	Ceathrú na Madaidh, Spíonóg, Beart	Toghcheantar Inis Eoghain	Idirnáisiúnta	AIPDM	
40904703	Eaglais Preispitéireach Beart	Eaglais Phreispitéireach cúig bhá aonstór, tógtha sa bhliain 1895, le bheistrí sa chúil agus bealach isteach beannach le doirse dúbailte chuig an gailearaí laistigh	Ceathrú na Madaidh, Spíonóg, Beart	Toghcheantar Inis Eoghain	Áitiúil	AIM	
40904705	Teach Beart	Teach scoite L-chruthach dhá stór os cionn bonnurláir le háiléar dormánta a tógadh go mall sa 17ú céad, le síneadh dhá stór tógtha ar cúl go mall sa 18ú céad agus síneadh dhá stór trí bhá amach ón dronn tosaigh dhá stór ar an taobh ó dheas	Spíonóg, Beart	Toghcheantar Inis Eoghain	Náisiúnta	AI	
40904706	Droim Gabhann	Teach scoite cúig bhá dhá stór le háiléar dormánta, tógtha sa bhliain 1845, le méadú dhá bhá aonstór le háiléar dormánta ar an taobh thoir thuaidh, póirse beannach cuimsithe ar cúl agus doras iontrála Tuscánach sa tosach	Ceathru Eoghain, Beart, Co. Dhún na nGall	Toghcheantar Inis Eoghain	Réigiúnach	ASM	
40904707	Páirc Feá (<i>Beech Park</i>)	Teach scoite trí bhá dhá stór os coinn bonnurlár, ó thús an 19ú céad, le póirse beannach starrach, i bhfoirm L-chruth, le sínteán dhá bhá aonstór ar thaobh na láimhe clé a tógadh c.1988	<i>Beech House</i> , Both Chuilinn Íochtarach, Burt	T.C. Inis Eoghain	Réigiúnach	ASM	
40904709	Teach Both Ghé	Teach scoite cúig bhá dhá stór os coinn bonnurlár, ó lár an 18ú céad, le háiléar dormánta agus sínteán bonnurláir ar an taobh thoir, le sínteán póirse starrach ar an taobh ó thuaidh, tógtha c.1890	Teach Both Ghé, Glaidhb Both Ghé, An Baile Nua	T.C. Inis Eoghain	Náisiúnta	AGSM	
40904711	Eaglais na Naomh Uile	Eaglais nua-aimseartha Chaitliceach scoite ocht mbá aon stór le gloinniú dúbailte taobh istigh	Spíonóg, O.P. na Spíonóige, Beart	Toghcheantar Inis Eoghain	Réigiúnach	AIM	
40905403	Eaglais Paróiste Ráth Maí	Eaglais scoite de chuid Eaglais na hÉireann i stíl Seoirseach-Ghotach le corp trí bhá agus túr clogáis ar an taobh ó thuaidh, tógtha sa bhliain 1792, le sintí saingil agus bheistrí sa taobh ó dheas a tógadh i 1910, nuair a cuireadh díon úr ar an chorp	Ráth Maí, Ráithe, Mainéar Uí Chuinneagáin	Toghcheantar Leitir Ceanainn	Réigiúnach	AS	
40905405	Easglais Phreispitéireach Ráithe	Eaglais Phreispitéireach scoite ceithre bhá dhá stór, tógtha in 1746, le póirse ó thuaidh, bheistrí aon stór os cionn bonnurláir ar an taobh ó dheas agus gailearaí laistigh, athchóirithe agus díon úr curtha uirthi c. 1990	Mainéar Uí Chuinneagáin	Toghcheantar Leitir Ceanainn	Réigiúnach	AI	Tá

Plean Forbartha Chontae Dhúna na nGall
2012-2018

<i>Uimhir Thagartha</i>	<i>Ainm</i>	<i>Sonraí</i>	<i>Seoladh</i>	<i>Toghcheantar</i>	<i>Réití</i>	<i>Tábhacht Fiúntais</i>	<i>Dearbhú</i>
40905501	Eaglais Paróiste Chill Fhéich	Eaglais scoite le corp trí bhá de chuid Eaglais na hÉireann, a tógadh sa bhliain 1765, le póirse iontrála ar an taobh thiar agus saingeal agus bheistrí ar an taobh thoir agus thoir theas faoi seach, a tógadh sa bhliain 1856	An Carraigín	T.C. Inis Eoghain	Réigiúnach	AS	
40905502	<i>Prospect Hill</i>	Teach scoite trí bhá aonstór, tógtha c.1820, le bonnurlár agus áiléar dormánta, póirse iontrála aonstór, a cuireadh leis c. 1910, le binn agus fuinneog dormánta os a chionn agus sínteáin dhá stór agus stór amháin, faoi seach, ar cúl	Dún Mór, An Carraigín	Toghcheantar Inis Eoghain	Réigiúnach	AS	
40905503	Teach an Dúin Mhóir	Teach Seoirseach scoite cúig bhá dhá stór os cionn bonnurláir le staighre cultúrlí, tógtha sa bhliain 1742, le sínteán dhá bhá dhá stór os cionn bonnurlár ar an taobh thoir, póirse iontrála aonstór a tógadh sa bhliain 1845 agus sínteáin dhá stór agus aonstór ar cúl	Dún Mór, An Carraigín	Toghcheantar Inis Eoghain	Réigiúnach	AISM	
40905509	Eaglais Phreispitéireach	Eaglais Phreispitéireach scoite trí bha aonstór, tógtha in 1783, le póirse thoir thuaidh agus bheistrí ar an taobh thiar theas, gailearaí laistigh agus teach coire ar an bhonnurlár faoin bheistrí	Na Croisbhealaí, Garraí Samhaidh, Both Ghé, Cill Fhéich	Toghcheantar Inis Eoghain	Réigiúnach	AGS	Tá
40905512	Eaglais Phreispitéireach Mhaigh Riabhach	Eaglais Phreispitéireach scoite T-chruthach, tógtha ar tús sa bhliain 1644, athmhúnlaithé thart fá 1840 le bheistrí ar cúl agus seomraí coire sa leath-bhonnurlár faoi, cuid mhór athchóirithe déanta taobh istigh i dtrátha na bliana 1880	Maigh Riabhach	Toghcheantar Inis Eoghain	Réigiúnach	AIDOM	
40905513	Eaglais Tigh Boghainne	Eaglais scoite de chuid Eaglais na hÉireann, tógtha c. 1627, athchóirithe c. 1830; dóchúlacht go bhfuil fabraic Meánaoiseach inti	An Bhréadaigh, Baile an tSéipéil, An Carraigín	T.C. Inis Eoghain	Réigiúnach	AIPOFM	
40905517	Muileann Lín	Iar-Mhuileann scoite aonbhá, aonstór, tógtha c. 1860, le roth uisce lasmuigh agus sínteán aonstór le fána	Tulaigh Anáin, An Carraigín, Leifear	T.C. Inis Eoghain	Áitiúil	O	

Tábla 31: Toghcheantar Leitir Ceanainn

<i>Uimh. Thagartha</i>	<i>Ainm</i>	<i>Sonraí</i>	<i>Seoladh</i>	<i>Toghcheantar</i>	<i>Réitáil</i>	<i>Tábhacht Fiúntais</i>	<i>Dearbhú</i>
4080012	Teach deireadh sraithe house	Teach deireadh sraithe trí bhá dhá stór, tógtha c.1790, le cloch mhíle ar a aghaidh amach ar thaobh an bhealaigh mhóir.	Ráth Mealtain	Toghcheantar Leitir Ceanainn	Réigiúnach		
4080014	Iar-Theach Fíodóireachta	Iar-Theach fíodóireachta scoite, ilbhá, aonstór, tógtha le spallaí c. 1800. Ceannáras Chomhlacht Iascaigh Ráth Mealtain i láthair na huaire.	Ráth Mealtain	Toghcheantar Leitir Ceanainn			
40800202	McCloghan Gunn & Co Dlíodóirí	Teach sraithe trí bhá dhá stór, c. 1860, le háiléar dormánta, bána starracha, slí carráiste chomhtháite agus seomraí leithris cultú deighilt dhá stór sa chúil, anois in úsáid mar oifig	An Meal, Ráth Mealtain	Toghcheantar Leitir Ceanainn	Áitiúil	AGSM	
40800203	Teach an Éisc	Teach scoite trí bhá dhá stór os cionn bonnurláir báid; roimhe seo in úsáid mar thrádsóras pacála éisc; in úsáid mar bhialann ó c. 1980	Ráth Mealtain	Toghcheantar Leitir Ceanainn	Áitiúil	S	
40800204	Bialann Mirabaeu	Teach Seoirseach sraithe trí bhá trí stór, c. 1820, le trí stór deighilt-leibhéal ar cúl, bialann ar urlár na talún	An Meal, Ráth Mealtain	Toghcheantar Leitir Ceanainn	Réigiúnach	ASM	
40800206	An Droichead	Droichead trí áirse thar abhainn na Leanainne le sínteán i dtreo an oirthir ag dúblú an leithid, c. 1880, le dingeacha tanaí de spallaí chothromaithe ar na háirsí téascánacha, boghtaí, piaraí, corra uisce spallaí agus uchtbhallaí de spallaí phlánacha ina gcúrsa.	Ráth Mealtain	Toghcheantar Leitir Ceanainn	Áitiúil	S	
40800213	Stáisiún Garda	Teach sraithe seacht mbá trí stór, le slí carráiste chomhtháite chuig an bhá lárnach, staighre cultú ar thaobh na láimhe deise agus sínteán aonstór ar an dá thaobh sa chúil	An Meal, Ráth Mealtain	Toghcheantar Leitir Ceanainn	Réigiúnach	AGSM	
40800214	Trádstóras	Iar-Trádstóras scoite ocht mbá trí stór le sciatháin dhá stór ag cruthú clós ar an taobh thoir; roimhe seo in úsáid mar mhonarcha, tréigthe anois, le slí carráiste go dtí an cúl, síneadh ar an taobh ó dheas	An Meal, Ráth Mealtain	Toghcheantar Leitir Ceanainn	Áitiúil	A	
40800215	Teach Lóistín	Péire de thithe sraithe dhá bhá trí stór le leithris cultú agus síneadh aonstór ar cúl, in úsáid mar theach lóistín anois	An Meal, Ráth Mealtain	Toghcheantar Leitir Ceanainn	Réigiúnach	AGSM	Tá
40800304	Eaglais Naomh Muire	Eaglais Chaitliceach scoite cúig bhá aonstór, tógtha c. 1890, ar phlean crosdealbhach le sacraistí beannach starrach, trí bhá, sa choirnéal thiar thuaidh agus clogtheach sa taobh ó dheas	Ráth Mealtain	Toghcheantar Leitir Ceanainn	Áitiúil	AIM	
40800305	The Green, Ráth Mealtain	Teach scoite trí bhá dhá stór ar phlean L-chruthach, c. 1820, le cultú deighiltleibhéil dhá stór agus síneadh aonstór, ballóg de sheantheach dhá stór sa chúil, póirse de bhrící péidiméide ar cúl agus doras Íonach sa tosach	Droim Muineacháin, Ráth Mealtain	Toghcheantar Leitir Ceanainn	Réigiúnach	AGUM	
40800308	Clárach	Teach scoite ceithre bhá dhá stór a tógadh go mall sa 19ú céad, sciathán deighiltleibhéil dhá bhá dhá stór agus pantrach aonstór ar thaobh na láimhe clé	Clárach, Ráth Mealtain	Toghcheantar Leitir Ceanainn	Réigiúnach	AIGM	

Plean Forbartha Chontae Dhún na nGall
2012-2018

<i>Uimh. Thagartha</i>	<i>Ainm</i>	<i>Sonraí</i>	<i>Seoladh</i>	<i>Toghcheantar</i>	<i>Rátáil</i>	<i>Tábhacht Fiúntais</i>	<i>Dearbhú</i>
40800401	Teach ar an Mhalaidh	Teach sraithe ceithre bhá dhá stór os cionn bonnurláir le háiléar dormánta, le céimeanna suas go dtí léibheann os coinne an dorais; in úsáid mar bhialann agus halla	Sráid an Chaisleáin, Ráth Mealtain	Toghcheantar Leitir Ceanainn	Réigiúnach	ASM	
40800402	Foirgneamh an Choirnéil	Teach deireadh sraithe, cúig bhá dhá stór os cionn bonnurláir, i bplean L-chruthach le haghaidh ar thrí thaobh agus bialann ar urlár na talún, bá is faide soir san aghaidh ó dheas in úsáid mar shlí carráiste intreach roimhe seo.	Cearnóg Gamble, Ráth Mealtain	Toghcheantar Leitir Ceanainn	Réigiúnach	ASM	
40800403	Eaglais Mheidisteach	Iar-Shéipéal Meitidisteach trí bhá deireadh sraithe, ach scoite roimh sin, tógtha c. 1880, le póirse beannach cuimsithe ar an taobh thuaidh	An Léana Cúil, Ráth Mealtain	Toghcheantar Leitir Ceanainn	Áitiúil	AM	
40800410	Trádtóras	Trádtóras scoite ceithre bhá ceithre stór le gaibléid os cionn poll éalaithe agus síneadh aonstór ar cúl	An Ché, Ráth Mealtain	Toghcheantar Leitir Ceanainn	Áitiúil	AGS	
40800411	Trádstóras (7ú ceann ón cheann thoir)	Iar-Trádstóras ceithre bhá trí stór, athchóirithe i lár 1980 agus in úsáid mar cheap árasán anois	An Ché, Ráth Mealtain	Toghcheantar Leitir Ceanainn	Áitiúil	AGS	
40800412	Trádstóras (8ú ceann ón cheann thoir)	Trádstóras scoite trí bhá trí urlár le gaibléid os cionn poll lámhaigh agus sínteán aonstór ar cúl	An Ché, Ráth Mealtain	Toghcheantar Leitir Ceanainn	Áitiúil	AGS	
40800413	Teach	Teach deireadh sraithe trí bhá dhá stór os cionn bonnurláir, tógtha c. 1800, le grianlann aonbhá aonstór ar thaobh na láimhe clé	Sráid an Droichid, Ráth Mealtain	Toghcheantar Leitir Ceanainn	Réigiúnach	AGSM	
40800418	Teach (Cooleen)	Teach sraithe cúig bhá dhá stór c. 1820, le siopaí ar urlár na talún agus bonnurláir faoi. Feanléas agus céimeanna cloiche a fhad leis an chóiríocht chónaithe ar an dara hurlár	Sráid an Chaisleáin, Ráth Mealtain	Toghcheantar Leitir Ceanainn	Áitiúil	ADSM	
40800420	Péire de Thithe Sraithe	Péire de thithe sraithe ceithre bhá dhá stór le bealach isteach lárnach, le balla comhroinnte, síneadh sa chúl ar theach na láimhe deise.	An Léana Cúil, Ráth Mealtain	Toghcheantar Leitir Ceanainn	Réigiúnach	GVSM	
40800421	Iar Eaglais	Iar-eaglais Phreispitéireach sé bhá aonstór, tógtha sa bhliain 1680, síneadh aonstór cúig bhá comhthreomhar leis an fhoirgneamh ar an taobh ó dheas, c. 1830, in úsáid mar Ionad Oidhreachta, Leabharlann agus Halla ó cuireadh athchóiriú uirthi i 1980, le gailearaí inmheánach	An Léana Cúil, Ráth Mealtain	Toghcheantar Leitir Ceanainn	Réigiúnach	AHSFM	
40800422	Iar-Mhuileann Arbhair	Foirgneamh scoite sé bhá aonstór os cionn bonnurláir agus sruthán faoi, a tógadh mar mhuileann arbhair; athmhúnlaithe anois mar dhá theach cónaithe leathscoite, le sínteán ar cúl	Sráid an Phunt, Ráth Mealtain	Toghcheantar Leitir Ceanainn	Áitiúil	SM	
40800423	A GAMBLE & CO	Teach cúig bhá dhá stór le háiléar dormánta agus siopa ar urlár na talún, tógtha c.1850	Ráth Mealtain	Toghcheantar Leitir Ceanainn	Réigiúnach	ADSM	

Plean Forbartha Chontae Dhún na nGall
2012-2018

Uimh. Thagartha	Ainm	Sonraí	Seoladh	Toghcheantar	Rátáil	Tábhacht Fiúntais	Dearbhú
40800424	Banc Náisiúnta Éireannach	Banc scoite ceithre bhá dhá stór, bá iontrála cuasaithe suite go lárnach in aice le bá beannach trí stór ar thaobh na láimhe deise, le hurlár starrach talún agus le pasáiste aonbhá aonstór ar thaobh na láimhe deise ag cur ar fáil bealach isteach go dtí an teach.	An Meal, Ráth Mealtain	Toghcheantar Leitir Ceanainn	Réigiúnach	APSM	Tá
40800501	Séipéal Chaitliceach Chill Rioghan	Ballóg de sheanséipéal Chaitliceach ceithre bhá aon stór ar phlean L-chruthach le sacraistí beannach ar an taobh ó dheas.	Cill Rioghan, Ráth Mealtain	Toghcheantar Leitir Ceanainn	Taifeadta amháin	A	
40800503	An Teach Mór	Teach scoite trí bhá dhá stór le cuasfhuinneog dhá stór ar an taobh ó thuaidh agus cúltí trí stór deighilt-leibhéil, síneadh dhá stór dé-bheannach ar cúl, in úsáid anois mar theach Reachtaire, le háit dorais adhmaid Veinéseach ar an taobh thoir; d'fhéadfadh ábhar ó fhoirgneamh níos sine a bheith ann	Léana Mortimer, Ráth Mealtain	Toghcheantar Leitir Ceanainn	Réigiúnach	AIM	
40800504	Eaglais Phreispitéireach Ráth Mealtain	Eaglais Phreispitéireach scoite cúig bhá aonstór le clogás seachtrach ar thaobh na láimhe deise, staihre ar an taobh chlé, séipéal starrach ar an taobh ó dheas agus dhá urlár os cionn bonnurláir ar cúl, le gailearaí inmheánach, tógtha 1906	Sráid an tSéipéil, Ramelton	Toghcheantar Leitir Ceanainn	Réigiúnach	APSM	
40800505	Eaglais Naomh Pól	Eaglais scoite sé bhá aonstór de chuid Eaglais na hÉireann, togtha 1822-26, le clogtheach ar an taobh thiar, saingéal agus bheistrí ar an taobh thoir	Sráid an tSéipéil, Ráth Mealtain	Toghcheantar Leitir Ceanainn	Áitiúil	APM	
40800506	Teach an Mhuilinn	Iar-Theach cónaithe scoite trí bhá trí stór c. 1820 le cúltí deighilt-leibhéile dhá stór le háiseanna leithris agus sintheán aon stór ar cúl	Ráth Mealtain	Toghcheantar Leitir Ceanainn	Réigiúnach	ASM	
40800508	Teach Plandála	Teach deireadh sraithe ceithre bhá dhá urlár, síneadh dhá stór ar cúl, caifé 'beir leat' ar urlár na talún	Ráth Mealtain	Toghcheantar Leitir Ceanainn	Áitiúil	HS	
40800509	Cloch Mhíle	Cloch mhíle ina seasamh ina haonar in aice an bhóthair, curtha suas c.1850, achar míle ó Ráth Mealtain go Dún Fionnachaidh scríofa uirthi.	Ráth Mealtain	Toghcheantar Leitir Ceanainn			
40800509	Seanbheairic	Seanbheairic dheiridh ardáin dhá stór trí bhá os cionn íosaigh ar a bhfuil síneadh dhá stór ar chúl.	An Meal Ráth Mealtain.	Toghcheantar Leitir Ceanainn	Réigiúnach	AH	
40800510	Foirgnimh Spallaí (3)	Cnuasach d'fhoirgnimh spallaí in aice leis an iar-Seamlas. An foirgneamh is cóngaraí den bhóthar an ceann is sine, tógtha c. 1750. An dá cheann eile tógtha c. 1840	Ar chúl Óstán an Stewart Arms, Ráth Mealtain	Toghcheantar Leitir Ceanainn			
40900701	Teach Thrá na Rosann	Iartheach cónaithe scoite ceithre bhá aonstór le háiléar dormánta; síneadh trí bhá aonstór le háiléar dormánta ar an taobh thiar theas le pasáiste ceangail ó dheas agus thoir le síneadh aonstór c. 1970	Dún Dubháin, Carraig Airt Íochtarach	Toghcheantar Leitir Ceanainn	Réigiúnach	APS	
40900702	Teachín Cloiche	Teachín cloiche scoite aon stór dhá bhá rindreáilte le foirgneamh lasmuigh ceangailte leis.	Gleann Úraí, Na Dúnaibh,	Toghcheantar Leitir	Áitiúil	AHS	

Plean Forbartha Chontae Dhún na nGall
2012-2018

<i>Uimh. Thagartha</i>	<i>Ainm</i>	<i>Sonraí</i>	<i>Seoladh</i>	<i>Toghcheantar</i>	<i>Réatáil</i>	<i>Tábhacht Fiúntais</i>	<i>Dearbhú</i>
			Leitir Ceanainn.	Ceanainn			
40900901	Teach Solais Fhánada	Teach Coimeadaí Thí Solais, scoite, seacht mbá, aonstór, tógtha c. 1817, le starráin bheannacha dhá bhá ar an dá cheann agus bá iontrála lárnach agus sciathán cuasaithe dá bhá ar an taobh ó thuaidh, agus teach solais sorcóireach trí stór le siúlhbhealach coirbéalta	Eara Thíre na Binne, Baile Láir, Fánaid, Leitir Ceanainn	Toghcheantar Leitir Ceanainn	Réigiúnach	APS	
40901604	Eaglais Chaitliceach	Teach Pobail Caitliceach scoite trí bhá aon stór, tógtha c. 1954, le sacraistí starrach ar an taobh ó dheas agus síneadh sa taobh ó thuaidh	Machaire Beag, Ros Goill, Carraig Airt	Toghcheantar Leitir Ceanainn	Réigiúnach	AIS	
40901605	Eaglais Eoin Baiste	Eaglais Chaitliceach scoite seacht mbá aonstór, tógtha idir 1868 agus 1886 ar phlean crosdealbhach le póirse beannach curtha leis, c.1985, le sacraistí claonsiúnta agus seomra fearais ar dhá thaobh an saingil	Íomlach, Carraig Airt	Toghcheantar Leitir Ceanainn	Réigiúnach	AIM	
40901701	Eaglais Chríost an Slánaitheoir	Eaglais scoite ceithre bhá aonstór de chuid Eaglais na hÉireann, tógtha 1693, le póirse iontrála sa taobh thiar theas, leithreas ar an taobh thiar, gailearaí córlainne laistigh; athchóirithe taobh amuigh c. 1990	Ross na Cille, Fánaid	Toghcheantar Leitir Ceanainn	Réigiúnach	AIF	
40901703	Eaglais Chnoc an Aifrinn	Eaglais Chaitliceach scoite cúig bhá aonstór a tógadh, bhéidir, in 1785, le gailearaí córlainne inmheánach, clogtheach starrach sa bhá lárnach agus póirse beannach ar an taobh ó dheas; sínteán sacraistí ar an taobh ó thuaidh; athchóirithe c. 1890	Cruachán, Fánaid	Toghcheantar Leitir Ceanainn	Réigiúnach	AHS	
40901705	Teach <i>Fanad Glebe</i>	Iar-Theach Reachtaire scoite trí bhá dhá stór os cionn bonnurláir le háiléar dormánta tógtha c.1795, le cúlú sé bhá dhá stór le sí carráiste go dtí an cúl mar chuid de.	An Cheathrú Caol, Fánaid	Toghcheantar Leitir Ceanainn	Réigiúnach	AIGSM	
40901708	Eaglais na Tríonóide Naofa	Eaglais scoite cúig bhá aonstór de chuid Eaglais na hÉireann, tógtha 1895, le saingéal dhá bhá agus sacraistí sa taobh thoir, taobhroinn agus túr seach-churtha le staighre sorcóireach starrach ar an taobh ó thuaidh, póirse beannach starrach ó dheas agus seomra fearais ar an bhonnurlár faoin bheistrí	Carraig Airt	Toghcheantar Leitir Ceanainn	Réigiúnach	APSM	
40901710	Eaglais Phreispitéireach Charraig Airt	Eaglais Phreispitéireach scoite ceithre bhá aonstór, tógtha 1806, póirse starrach agus clogás curtha léi, c. 1896, sa taobh thoir agus bheistrí sa taobh thiar.	Carraig Airt	Toghcheantar Leitir Ceanainn	Áitiúil	A	
40901712	Teach na Maoile Rua	Teach scoite ceithre bhá dhá stór os cionn bonnurláir, tógtha c.1866, le síneadh trí bhá os cionn bonnurláir le háiléar dormánta ar an taobh ó dheas c.1867. Sínteáin aonbhá aonstór ar an dá thaobh, le póirse cuasaithe starrach sa tosach.	Ramhrois, Carraig Airt	Toghcheantar Leitir Ceanainn	Réigiúnach	AIGPM	
40901715	Óstán Charraig Airt	Óstán Vichteoireach scoite ceithre bhá trí stór le fuinneoga dormánta le snoíodóireachta ghreanta mhionsonraithe ar a gcuid colbhaí. Cuireadh sínteáin níos moille ar an taobh thoir agus thiar	Tír Lochán, Carraig Airt	Toghcheantar Leitir Ceanainn			

Plean Forbartha Chontae Dhún na nGall
2012-2018

<i>Uimh. Thagartha</i>	<i>Ainm</i>	<i>Sonraí</i>	<i>Seoladh</i>	<i>Toghcheantar</i>	<i>Réití</i>	<i>Tábhacht Fiúntais</i>	<i>Dearbhú</i>
40901801	Dún Chnoc Colbha	Túr ubhchruthach scoite Martello dhá stór, tógtha go luath sa 19ú céad, le ballaí cosanta ar thaobh na farraige agus móta tirim ar thaobh na talún	Dún Chnoc Colbha, Bun na Toinne, Port an tSalainn, Leitir Ceanainn	Toghcheantar Leitir Ceanainn	Réigiúnach	AHG	
40901802	Teach Cheathrú Bhlách	Teach scoite mall-Seoirseach, athchóirithe c.1990	Ceathrú Bhlách, Fánaid	Toghcheantar Leitir Ceanainn	Réigiúnach	AP	
40901806	<i>Greenfort</i>	Teach scoite cúig bhá dhá stór sa stíl mallSeoirseach, le háiléar dormánta; sínteáin aon urlár aon bhá, agus ceithre bhá ar thaobhanna na láimhe deise agus na láimhe clé faoi seach, sciathán dhá bhá dhá stór le dronn dhá stór ar dheis agus grianlann ar cúl	Dúiche Greenfort, Port an tSalainn	Toghcheantar Leitir Ceanainn	Réigiúnach	AIGSM	
40902801	Dún Macamish	Túr Martello ubhchruthach scoite trí stór, tógtha c.1802, le poill lámhaigh coirbeálta os cionn dorais ar an chéad urlár, síneadh ar an taobh o dheas	An Rannaigh Dhubh, Ráth Maoláin	Toghcheantar Leitir Ceanainn	Réigiúnach	AHS	
40903601	Eaglais Naomh Peadair	Teach Pobail Caitliceach scoite trí bhá aonstór, tógtha 1961, gailearaí laistigh le sanctóir sa taobh thoir agus póirse sa taobh thiar, sacraistí heicseagánach sa choirnéal thoir theas agus seipéal urnaí, síneadh ar an taobh ó thuaidh tógtha 1990; seomra fearais sa choirnéal thiar thuaidh	Baile na nGallóglach	Toghcheantar Leitir Ceanainn	Réigiúnach	AGPD	
40904301	Caisleán & Foirgnimh Eastáit Ghleann Bheatha	Teach caisealach scoite, aonbhá cúig urlár le sciathán dhá bhá dhá stór ar an taobh thoir thuaidh agus túr sorcóireach trí urlár thairis, le sciatháin éagsúla dhá urlár agus trí urlár agus méaduithe ar an taobh thoir theas, tógtha 1865-70; in úsáid mar músaem anois. Athchóirithe go luath sa 20ú céad	Cnoc Ghartáin, Mín an Lábáin	Toghcheantar Leitir Ceanainn	Réigiúnach	ATIS	
40904402	Teach & Gailearaí an Ghlaidhb	Teach scoite trí bhá dhá stór, tógtha 1828, grianlann d'iarann teilgthe d'aimsir c.1840 curtha leis an taobh ó dheas c.1953	Gartan, Mín an Lábáin	Toghcheantar Leitir Ceanainn	Náisiúnta	AIP	
40904404	<i>Whitehall</i>	Teach scoite cúig bhá dhá stór, tógtha c. 1820, le síneadh claonta ar an taobh thiar agus seid le balla ó dheas	<i>Whitehall</i> , An Cheathrú Trasna, Gartan	Toghcheantar Leitir Ceanainn	Réigiúnach	OSM	Tá
40904501	Eaglais Fionnáin agus Marcas	Séipéal scoite cúig bhá aonstór de chuid Eaglais na hÉireann, tógtha 1846, le saingeal sa taobh thoir, clogás agus póirse beannach ar an taobh thiar theas agus bheistrí thiar thuaidh	Chill Chonaill, Cill Mhic Réanáin	Toghcheantar Leitir Ceanainn	Réigiúnach	AIPM	
40904516	Teach Áth an Ghadaí	Teach scoite ocht mbá dhá stór tógtha go mall sa 18ú céad le sciatháin ar an dá thaobh agus sciobóil agus seideanna i bhfoirm clóis ar cúl, athchóirithe c. 1992 i ndiaidh tine a scrios páirt den taobh istigh, síneadh aon urlár agus iar-ghrianlann chuig an clós ar cúl	Ath an Ghadaí, An Glaidhb, Ráth Mealtain	Toghcheantar Leitir Ceanainn	Réigiúnach	AIGM	

Plean Forbartha Chontae Dhún na nGall
2012-2018

<i>Uimh. Thagartha</i>	<i>Ainm</i>	<i>Sonraí</i>	<i>Seoladh</i>	<i>Toghcheantar</i>	<i>Réitail</i>	<i>Tábhacht Fiúntais</i>	<i>Dearbhú</i>
40904523	Seanteach Chlárach	Teach Plandóra scoite naoi mbá dhá stór, a tógadh circa lár an 17ú céad, le hurlár áiléir agus síneadh dhá stóir ar cúl a tógadh c.1890, ina bhfuil gineadóir díosail agus oibreacha muilinn	Seanteach Chlárach, Ráth Mealtain, Leitir Ceanainn	Toghcheantar Leitir Ceanainn	Náisiúnta	HOF	
40904524	Teach Bhaile Áir	Sealúchas scoite dhá stór trí bhá os cionn íoslaigh le díon trí-chlaonta agus breiseáin éagsúla ar chúl agus ar an taobh. Ceapach shuntasach le gairdíní chun tosaigh agus ar an taobh (gairdín le ballaí san áireamh) agus cúirt ar chúl.	Baile Áir, Ráth Mealtain, Leitir Ceanainn.	Toghcheantar Leitir Ceanainn nGallóglach	Réigiúnach	AHS	
40904525	Áitreabh Feirme	Teach feirme dhá stór ceithre bhá ina chuid taobh thuaidh de chúirt shuntasach dhronuilleogach áitribh feirme ar a bhfuil stáblaí cloiche dhá stór agus sciobóil le háirsí.	Carn Naosg, Ráth Mealtain, Leitir Ceanainn.	Toghcheantar Leitir Ceanainn	Réigiúnach	AHS	
40904601	Fort Stewart	Teach scoite seacht mbá trí stór, tógtha c. 1760, sciatháin dhá bhá dhá stór ar an da thaobh, póirse starrach Iónach agus síneadh aon stór ar cúl, atchóirithe agus maisithe laistigh c. 1825, gaibléid ar aghaidh an sciatháin thoir thuaidh	Cill Uí Dhónaill, Ráth Mealtain	Toghcheantar Leitir Ceanainn	Réigiúnach	AIGSM	
40904602	Seanteach Farantóra	Teach scoite seacht mbá dha urlár le póirse beannach cuimsithe, síneadh claonta leis an taobh agus urlár talún deighilt-leibhéil ar cúl	Cill Uí Dhónaill, Ráth Mealtain	Toghcheantar Leitir Ceanainn	Réigiúnach	ASM	
40905201	Droichead na Beairice	Droichead dhá airse déanta de chloch spallaí thar abhainn an Leannain, tógtha c.1800 le dingeacha spallaí ar áirsí leathchiorclacha agus corr uisce triantánach agus teanntáin de chloch spallaí; plátaí ceangail d'iarann teilgthe; clocha coiréil do lárnú na háirse ag an spriongú	Droim an Chaomhanaigh Na Tréantacha	Toghcheantar Leitir Ceanainn	Réigiúnach	AT	
40905202	Droichead an Iarnróid	Grúpa de thrí dhroichead iarnróid, thar bhóthar, abhainn agus ceart slí, tógtha c. 1900, le háirsí téascánacha agus teanntáin d'eibhear gearrtha	Droim an Chaomhanaigh Na Tréantacha	Toghcheantar Leitir Ceanainn	Réigiúnach	AHTS	
40905204	Droichead Ráth Seideoige	Droichead bóthair aon réise le háirsí téascánacha trasna abhainn na Suilí, tógtha c.1800, le dingeacha fada de chloch spallaí, teanntáin agus uchtbhallaí de chloch spallaí	Foxhall, An Muileann Úr	Toghcheantar Leitir Ceanainn	Réigiúnach	AT	
40905207	Eaglais Cholm Cille	Teach Pobail Caitliceach scoite seacht mbá a tógadh in 1841, le sacraistí dhá stór sa taobh ó dheas; díon úr curtha air c. 1890, athchóirithe 1994	Cill Phéic, An Muileann Úr	Toghcheantar Leitir Ceanainn	Réigiúnach	AIS	
40905208	Teach Tábhairne Mhic Uilcín O.P. Mhín an Lábáin	Sraith d'fhoirgnimh dhá stór le hoifig poist agus teach tábhairne ar urlár na talún anois, tógtha c. 1830, le foirgnimh dhá stór lasmuigh ar cúl	Mín an Lábáin, Leitir Ceanainn	Toghcheantar Leitir Ceanainn	Réigiúnach	AS	
40905209	Eaglais Cholm Cille	Eaglais scoite mall-Seoirseach de chuid Eaglais na hÉireann, le túr clogáis trí stór sa taobh thoir agus meánlann trí bhá a tógadh in 1819, le taobhroinn ó thuaidh, saingeal agus bheistrí os coinn uaimh bonnurláir a cuireadh léi, agus díon úr curtha uirthi, c.	Mín an Lábáin, Leitir Ceanainn	Toghcheantar Leitir Ceanainn	Réigiúnach	AS	

Plean Forbartha Chontae Dhún na nGall
2012-2018

<i>Uimh. Thagartha</i>	<i>Ainm</i>	<i>Sonraí</i>	<i>Seoladh</i>	<i>Toghcheantar</i>	<i>Rátáil</i>	<i>Tábhacht Fiúntais</i>	<i>Dearbhú</i>
		1895					
40905401	Scoil Náisiúnta Ráth Maí	Scoil Náisiúnta scoite ceithre bhá dhá stór os cionn bonnurláir, tógtha sa bhliain 1740 mar scoil Chartúiseach, le seomra cultú dhá bhá ar an taobh thiar thuaidh a tógadh c. 1880 agus síneadh aon bhá ar an taobh thiar theas	Leaba na Díse, Mainéar Uí Chuinneagáin	Toghcheantar Leitir Ceanainn	Réigiúnach	AHS	
40905409	Castlegrove	Teach scoite ceithre bhá dhá stór sa stíl mall-Seoirseach, tógtha c. 1825, le sciatháin dhá stór ar na taobhanna thoir thuaidh agus thiar thuaidh, síneadh dhá stór thiar agus síneadh aonstór thoir thuaidh agus clós cruthaithe sa treo thiar thuaidh le foirgnimh dhá stór lasmuigh	Íochtar Rois, Baile Uí Mhaolaíola	Toghcheantar Leitir Ceanainn	Réigiúnach	AISM	
40906001	Muileann Arbhair	Muileann arbhair scoite cúig bhá dhá stór, tógtha c. 1860, le roth uisce seachtrach ar an taobh thoir, agus teach cóiste starrach os cionn bonnurláir, athchóirithe c. 1990, in úsáid anois mar músaem. Dhá bhá ar tús le síneadh chuig leithreas 1905	Baile an Mhuillinn, An Muileann Úr	Toghcheantar Leitir Ceanainn	Réigiúnach	TIGOS	
40906102	Cnoc na Carraige	Teach scoite cúig bhá dhá stór i stíl Nuachlasaiceach, tógtha c. 1853, ag úsáid ábhar laistigh as teach níos luaithe a tógadh c.1760, agus síneadh trí stór os cionn bonnurláir a tógadh c. 1825, le dronn airde an tí ar cúl ar an taobh thiar theas agus halla trí-airde laistigh.	Dúiche Chnoc na Carraige, Leitir Ceanainn	Toghcheantar Leitir Ceanainn	Réigiúnach	AIPS	
40906204	Cnoc Leslie	Teach scoite trí bhá dhá stór, tógtha c. 1820, le síneadh deighilt-leibhéil ar cúl agus póirse starrach iata, tógtha c. 1860	Cnoc Leslie, Mainéar Uí Chuinneagain	Toghcheantar Leitir Ceanainn	Réigiúnach	AISM	

Tábla 32: Toghcheantar Shrath an Urláir

<i>Uimhir Thagartha</i>	<i>Ainm</i>	<i>Sonraí</i>	<i>Seoladh</i>	<i>Toghcheantar</i>	<i>Réitáil</i>	<i>Tábhacht Fiúntais</i>	<i>Dearbhú</i>
40800701	Ardeaglais Naomh Adhamhnán	Ardeaglais scoite de chuid Eaglais na hÉireann, le meánlann ón luath 17ú céad, póirse ón mhall 17ú céad, cuid mhaith de atógtha idir 1700-20 agus túr clogáis curtha léi sa bhliain 1737, athchóirithe agus athmhúnlaithe in 1892	Páirc Baile Ráth Bhotha, Ráth Bhoth	T.C. Shrath an Urláir	Réigiúnach	AHIPDFM	
40800702	Iar Eaglais Phreispéireach	Eaglais scoite Phreispitéireach i stíl Victeoireach Nuachlasaiceach, tógtha sa bhliain 1860, le haghaidh peidiméideach Iónach agus póirseáid i stíl teitreach san <i>antis</i> , in úsáid go deireanach mar halla badmantan	Páirc Baile Ráth Bhotha, Ráth Bhoth	T.C. Shrath an Urláir	Réigiúnach	ASM	Tá
40800704	Seanscoil an Royal	Scoil scoite seacht mbá trí stór, tógtha i 1737, le báanna starracha ar na foirchinn agus síneadh aonstór ar an taobh thoir theas	Dúiche Ráth Bhotha, Ráth Bhoth	T.C. Shrath an Urláir	Réigiúnach	AHS	
40800705	Teach an Easpaig		Páirc Baile Ráth Bhotha, Ráth Bhoth	T.C. Shrath an Urláir			
40800708	Dlíothóirí David Wilson & a Chuid.	Teach deireadh sraithe, ceithre bhá dhá stór, tógtha c. 1790 le háiléar, saisfhuinneoga adhmaid, agus doras ceannchruinneach le feanléas téadaithe	Páirc Baile Ráth Bhotha, Ráth Bhoth	T.C. Shrath an Urláir	Réigiúnach	ADSM	
40800709	Brainsleabharlann Ráth Bhotha	Teach lár-sraithe, cúig bhá dhá stór, tógtha c. 1750, le háiléar, saisfhuinneoga adhmaid, agus doras ceannchruinneach le feanléas téadaithe	Páirc Baile Ráth Bhotha, Ráth Bhoth	T.C. Shrath an Urláir	Réigiúnach	AISM	
40800710	Teach an Diamaint	Sealúchas deiridh árdáin dhá bhá dhá stór le cóiríocht áiléir. Síntí dhá stór agus aon stór agus foirgneamh dhá stór lasmuigh agus seanteach cóiste ar chúl.	An Diamant, Páirceanna Baile Ráth Bhoth, Ráth Bhoth,	T.C. Shrath an Urláir	Áitiúil	AH	
40800711	An Diamant	Teach deireadh sraithe, trí bhá dha stór, tógtha c. 1875, le háiléar dormánta, staighre cúltí, agus síneadh deighilt-leibhéil ar cúl.	Páirc Baile Ráth Bhotha, Ráth Bhoth	T.C. Shrath an Urláir.	Réigiúnach	AGSM	
40800712	An Diamant	Teach lár-sraithe, trí bhá dhá stór, tógtha c. 1875, le háiléar dormánta, staighre cúltí, síneadh aon stór, agus síneadh deighilt-leibhéil ar cúl; tosach iar-shiopa ar urlár na talún, c. 1980	Páirc Baile Ráth Bhotha, Ráth Bhoth	T.C. Shrath an Urláir	Réigiúnach	AGSM	
40800713	Óstán an Central	Óstán lár-sraithe, cúig bhá trí stór, tógtha c. 1750, le slí coiste mar chuid de, póirse glóinthe starrach, tógtha c. 1975, agus síneadh aonstór ar cúl	Páirc Baile Ráth Bhotha, Ráth Bhoth	T.C. Shrath an Urláir	Réigiúnach	AIS	
40800714	Teach Volt	Teach deireadh sraithe, trí bhá trí stór, tógtha sa bhliain 1752, le seomraí cúltí trí stór sa chúl	Páirc Baile Ráth Bhotha, Ráth Bhoth	T.C. Shrath an Urláir	Réigiúnach	AHSM	
40800716	Eaglais Phreispitéireach Ráth Bhotha	Eaglais Phreispitéireach scoite i stíl Nuachlasaiceach, trí bhá aonstór os cionn bonnurláir, tógtha in 1876, le doras cuasaithe faoi pheidiméid, síneadh aonstór ar leibhéal an bhonnurláir ar an taobh thiar	Páirc Baile Ráth Bhotha, Ráth Bhoth	T.C. Shrath an Urláir	Réigiúnach	ASM	Tá

Plean Forbartha Chontae Dhún na nGall
2012-2018

<i>Uimhir Thagartha</i>	<i>Ainm</i>	<i>Sonraí</i>	<i>Seoladh</i>	<i>Toghcheantar</i>	<i>Réaltáil</i>	<i>Tábhacht Fiúntais</i>	<i>Dearbhú</i>
40800717	Eaglais Chaitliceach Naomh Adhamhnán	Eaglais Chaitliceach scoite i stíl Rómhánúil-Ibeirneach, le cúlbhá sa cheann thoir, clogtheach ciorclach ar an choirnéal thiar thuaidh agus an seansacraistí sa taobh ó dheas, tógtha in 1874, le sacraistí sorcóireach agus síneadh le póirse cuimsithe ar an taobh thoir c. 1990	Páirc Baile Ráth Bhotha, Ráth Bhoth	T.C. Shrath an Urláir	Réigiúnach	AIGPM	
40800801	Eaglais Naomh Lughaidius	Seipéal de chuid Eaglais na hÉireann sa stíl Athbheochana-Ghotach, tógtha c. 1620, le túr trí stór tógtha ag an cheann thiar c. 1800, agus bheistrí sa choirnéal thoir thuaidh, síneadh curtha leis an taobhroinn sa treo ó thuaidh in 1863 agus athmhúnlú déanta ar an taobh istigh	Leifear	T.C. Shrath an Urláir	Náisiúnta	AHIPFM	
40800802	Halla Eaglaise	Halla eaglaise scoite ceithre bhá i stíl Athbheochana-Ghotach le póirse beannach starrach, tógtha sa bhliain 1863	Leifear	T.C. Shrath an Urláir	Réigiúnach	AISM	
40800806	Ionad Cuairteoirí na Seanchúirte	Iar-Theach Cúirte agus Príosún an Chontae, scoite, ocht mbá aonstór os cionn bonnurláir, tógtha i 1746, le doras peidiméide Gibbsiach le harmas snoite os a cionn, athchóirithe c. 1985, in úsáid anois mar iarsmalann, le hurlár mezzanine inmheánach	An Diamant, Leifear	T.C. Shrath an Urláir	Náisiúnta	APSM	
40800810	Stáisiún na nGardaí	Beairic Gardaí trí bhá trí stór sraithe le haghaidh bheannach, i stíl Athbheochana-Túdarach, le starr dhá stór ón lár, tógtha c. 1850	Leifear	T.C. Shrath an Urláir	Réigiúnach	ASM	
40800812	Teach, Sráid an Droichid	Teach scoite cúig bhá trí stór os cionn bonnurláir, tógtha c.1750, le sínteáin dhá urlár os cionn bonnurláir ar thaobh amháin agus ar cúl, in úsáid anois mar sheomra comhairliúcháin ag oftailmeolaí; ceann de phéire i dtosach báire	Leifear	T.C. Shrath an Urláir	Áitiúil	ASM	
40800813	Brú Rehab	Iar-Theach Reachtaire, trí bhá dhá stór, scoite, tógtha c. 1910, le binn sa tosach agus fuinneog coirnéil uilleach agus báfhuinneoga aonstór agus seomraí cú tí dhá stór; in úsáid anois mar bhrú cónaithe.	An Diamant, Leifear	T.C. Shrath an Urláir	Réigiúnach	AIS	
40800814	Teach an Bhaile Dhuibh (Ballyduff House)	Teach scoite cúig bhá dhá stór, tógtha c. 1800, le póirse starrach ar an taobh thoir a tógadh c. 1950; síneadh dhá bha aonstór ó thuaidh, áiléar dormánta agus aisfhilleadh dhá stór ar cúl	Leifear	T.C. Shrath an Urláir	Réigiúnach	AGSM	
40800901	Eaglais Naomh Muire	Eaglais Chaitliceach sa stíl Athbheochana-Ghotach, tógtha c.1860, le taobhranna, saingeal le túr seachtrach a tógadh sa bhliain1897 ar an taobh thoir theas, le méaduithe curtha léi c. 1990	Srath an Urláir	Srath an Urláir	Réigiúnach	APSM	
40800907	Droichead Bhealach Féich	Droichead bóthair trasna abhainn na Finne, tógtha c. 1800; trí áirse théascánach le dingeacha eisléire, teanntáin agus uchtbhallaí de chloch spallaí chóirithe, corra uisce eisléire agus dingeacha maisithe le rindreáil bhrutha agus brathú ar an bhoghta, le dhá áirse théascánach, c. 1880, ar an taobh thiar theas	Srath an Urláir	Srath an Urláir	Réigiúnach	ATS	

Plean Forbartha Chontae Dhúna na nGall
2012-2018

<i>Uimhir Thagartha</i>	<i>Ainm</i>	<i>Sonraí</i>	<i>Seoladh</i>	<i>Toghcheantar</i>	<i>Réitíocht</i>	<i>Tábhacht Fiúntais</i>	<i>Dearbhú</i>
40800911	Teach Rockfield	Teach Seoirseach scoite, cúig bhá dhá stór, tógtha c. 1810, le bonnurlár faoi agus síneadh aonstór ar cúl, colúin Tuscánacha ar dhá thaobh an dorais agus feanléas téadaithe	Draighneán, Srath an Urláir	Srath an Urláir	Réigiúnach	AISM	
40800912	Eaglais Phreispitéireach	Eaglais Phreispitéireach ceithre bhá aon stór le haghaidh bheannach tógtha 1877, le gailearaí inmheánach agus síneadh aonstór ar cúl	Srath an Urláir	Srath an Urláir	Réigiúnach	ASM	
40800913	Teach	Teach deireadh sraithe cúig bhá trí stór, tógtha c. 1800, roimhe seo le siopa ar urlár na talún, le staighre starrach cultú sa chúl	An Phríomhshráid, Srath an Urláir	Srath an Urláir	Réigiúnach	ADSM	
40800914	Teach	Foirgneamh sraithe trí bhá dhá stór tógtha c. 1900, in úsáid mar theach cónaithe agus siopa anois, le síneadh aonstór ar cúl, urlár na talún curtha in oiriúint mar shlopa c. 1970	An Phríomhshráid, Srath an Urláir	Srath an Urláir	Aitiúil	AS	
40801002	Droichead Chaisleán na Finne	Droichead bóthair chúig n-áirse thar abhainn, tógtha c. 1770, le ceithre áirse tirim ó thuaidh agus ceathrar ó dheas, le spallaí. Rindreáil éisléire agus bhrutha, corra uisce líneáilte rialaithe ar an dá thaobh agus áirsí de chloch spallaí agus spallaí plánacha ina gcúrsaí ar an uchtbhalla	Caisleán na Finne, Srath an Urláir	Srath an Urláir	Réigiúnach	ATS	
40801003	Teach	Teach deireadh sraithe cúig bhá trí stór, tógtha c. 1800, le sínteán ar thaobh na láimhe deise, anois in úsáid mar dhá theach cónaithe, le sínteáin aonstór agus dhá stór ar cúl. Ceann de cheithre theach sraithe bunaidh	An Diamant, Caisleán na Finne	Srath an Urláir	Réigiúnach	AGS	
40801004	Teach	Teach lársraithe cúig bhá trí stór, tógtha c. 1800 le sínteáin dhá stór agus aonstór ar cúl. Bhí siopa ar urlár na talún uair amháin. Ceann de cheithre theach sraithe bunaidh	An Diamant, Caisleán na Finne	Srath an Urláir	Réigiúnach	AGS	
40801005	Teach	Teach lársraithe cúig bhá trí stór, tógtha c. 1800. Ceann de cheithre theach sraithe bunaidh	An Diamant, Caisleán na Finne	Srath an Urláir	Réigiúnach	AGS	
40801006	Teach	Teach deireadh sraithe cúig bhá trí stór, tógtha c. 1800, le sínteán dha stór ar cúl agus siopa ar urlár na talún. Ceann de cheithre theach sraithe bunaidh	An Diamant, Caisleán na Finne	Srath an Urláir	Réigiúnach	AGS	
40801007	Halla Paróiste Dhomhnach Mór	Foirgneamh scoite ceithre bhá aon stór a tógadh mar scoil c. 1860, le simléar sa lár agus póirsí starracha ar na bána foirceann, in úsáid anois mar halla paróiste	Domhnach Mór, Caisleán na Finne	Srath an Urláir	Réigiúnach	ASM	
40801008	Eaglais Naomh Muire	Eaglais Chaitliceach crosdealbhach aon urlár, tógtha in 1822; taobhranna agus sacraistí curtha léi.	Caisleán na Finne, Srath an Urláir	Srath an Urláir	Réigiúnach	ADSM	
40801009	Congregational Church	Eaglais Tionóil, tógtha c. 1870, le bheistrí sa chúl agus bábhún beannach ar an aghaidh iontrála.	Caisleán na Finne, Srath an Urláir	Srath an Urláir	Réigiúnach	ASM	

Plean Forbartha Chontae Dhún na nGall
2012-2018

<i>Uimhir Thagartha</i>	<i>Ainm</i>	<i>Sonraí</i>	<i>Seoladh</i>	<i>Toghcheantar</i>	<i>Réitail</i>	<i>Tábhacht Fiúntais</i>	<i>Dearbhú</i>
40801012	Teach Dhomhnach Mór	Teach scoite trí bhá dhá stór le háiléar dormánta, tógtha c.1885, le báfhuinneoga uilleacha aonstór ar dhá thaobh an bhá lárnach starrach a bhfuil báfhuinneog uilleach os a chionn.	Domhnach Mór, Caisleán na Finne	Srath an Urláir	Réigiúnach	AIOM	
40905515	Muileann Arbhair	Muileann scoite trí bhá aonstór os cionn bonnurláir, tógtha c. 1825, le roth uisce seachtrach, agus síneadh aonstór ó dheas. Níl sé in úsáid anois.	Glais an Ghabhann, Baile Suingean	T.C. Shrath an Urláir	Réigiúnach	IO	
40906201	Teach <i>Oakfield</i>	Déanacht scoite cúig bhá dhá stór os cionn bonnurláir, tógtha sa bhliain 1739, le háiléar dormánta agus síneadh aonstór ar an taobh thiar, faoi athchóiriú i 1997	Dúiche Oakfield, Ráth Bhoth	T.C. Shrath an Urláir	Náisiúnta	ASM	
40906203	Annie Tourish	Teach ceann tuí scoite trí bhá dhá stór, tógtha c. 1825, le sciobóil sé bhá aonstór ar thaobh na láimhe deise, síneadh dhá bhá aonstór ar thaobh na láimhe clé agus síneadh ar cúl a tógadh c. 1985; teach tábhairne anois.	An Chrois Bhán, Droim Beag, Ráth Bhoth	T.C. Shrath an Urláir	Réigiúnach	VM	
40906301	Eaglais Naomh Baithín	Eaglais Chaitliceach i stíl Athbheochana-Ghotach a tógadh 1857-60, ar phlean crosdealbach le póirse beannach starrach ar an cheann thoir theas agus sacraistí ar an taobh thiar thuaidh, le hathnuachaintí aon stór dhá bhá a rinneadh c.1965	Baile Suingean	T.C. Shrath an Urláir	Réigiúnach	AIP	
40906302	Eaglais Phreispitéireach Bhaile Suingean	Eaglais Phreispitéireach scoite i stíl mall-Seoirseach-Ghotach, tógtha in 1849, le gailearaí laistigh, bheistrí sa chúl agus túr trí stór tógtha ar an aghaidh thoir sa bhliain 1859, athchóirihe i 1982-4	Baile Suingean	T.C. Shrath an Urláir	Réigiúnach	AIOS	
40906303	Séipéal Cúnta Naomh Colm Cille	Eaglais scoite sa stíl Athbheochana-Ghotach de chuid Eaglais na hÉireann, tógtha c.1830, le teach trí bhá aonstór le háiléar dormánta ar an taobh thiar, le cúl bhá polagánach ar an cheann thoir agus póirse beannach starrach le clogás	Séipéal Cúnta, An Chreag Dhubh	T.C. Shrath an Urláir	Réigiúnach	AIM	
40906304	Baile an Chaisleáin (<i>Castletown</i>)	Teach scoite cúig bhá dhá stór os cionn bonnurláir le háiléar tógtha c. 1740, le cúlchistin aon stór os cionn bonnurláir ar cúl	Baile an Chaisleáin, Baile Suingean	T.C. Shrath an Urláir	Réigiúnach	AISM	
40906305	Seanbhaile an Chaisleáin	Teach feirme ceann tuí scoite ceithe bhá aon stór, tógtha c. 1840, le háiléar agus síneadh aon bhá ar an taobh thiar agus póirse iata ar an taobh ó thuaidh sa chúl	Seanbhaile an Chaisleáin, Baile an Chaisleáin, Baile Suingean	T.C. Shrath an Urláir	Réigiúnach	IVDM	
40906801	Lóiste Chlocháin	Teach scoite cúig bhá dhá stór sa stíl Athbheochana-Túdarach, tógtha c. 192, le cinnbhánna beannacha starracha agus <i>loggia</i> cuasaithe Dórach sa lár, bá lárnach starrach le háiléar dormánta; sintheáin éagsúla ar cúl	Lóiste Chlocháin, Clochán	T.C. Shrath an Urláir	Réigiúnach	AISM	
40906901	Eaglais Phreispitéireach Chonmhaigh	Eaglais Phreispitéireach scoite sé bhá aonstór, tógtha 1805, le seomra coire aonstór agus sintheán bheistrí le balla sa taobh thoir theas	Conmhaigh	Srath an Urláir	Réigiúnach	AIS	

Plean Forbartha Chontae Dhún na nGall
2012-2018

<i>Uimhir Thagartha</i>	<i>Ainm</i>	<i>Sonraí</i>	<i>Seoladh</i>	<i>Toghcheantar</i>	<i>Réitíil</i>	<i>Tábhacht Fiúntais</i>	<i>Dearbhú</i>
40906904	Teach, Geataí & Teach Geata Chonmhaigh	Geataí iontrála agus teach geata sa stíl Ghotach, go dtí Teach Chonmhaigh, dár dáta 1878	Conmhaigh, Leifear	Srath an Urláir	Réigiúnach	AGSM	
40906905	Teach, Geataí & Teach Geata Chonmhaigh	Geataí iontrála agus teach geata sa stíl Ghotach, go dtí Teach Chonmhaigh, dár dáta 1878	Conmhaigh	T.C. Shrath an Urláir	Réigiúnach	AGSM	
40906906	Ionad Fiontar Chonmhaigh	Foirgneamh scoite ocht mbá trí stór a tógadh mar mhuilinn snáth sa bhliain 1883, le túr brící cúig stór agus seomra coire ar an taobh, sínteán deich mbá sa taobh ó thuaidh, sínteán ocht mbá leis an taobh thiar, sínteán dhá bhá déag thiar thuaidh agus aghaidh an fhoirgnimh i dtreo an oirthir	Conmhaigh	Srath an Urláir	Réigiúnach	AD	
40906908	Túr Mhullach an Gharraí	Túr faire scoite, togtha c. 1810, le staighre cloiche ciorclach i dtúr cearnógach déanta de chloch spallaí	Mullach a' Gharraí, Cúil na gCuirridín	Srath an Urláir	Réigiúnach	AGS	
40906915	Teach Feirme	Teachín scoite trí bhá dhá stór le póirse starrach tógtha thart fá 1920.	Machaire an Chorráin, Conmhaigh, Leifear.	TC Shrath an Urláir	Áitiúil	AH	
40907019	Teach Dhroim an Aonaigh	Teach tíre scoite trí bhá dhá stór sa stíl Seoirseach le síneadh dhá stór ar an taobh thiar agus síneadh aon stór ar an taobh ó dheas, tógtha c. 1800, le píosa dhá stór i stíl Vichteoireach curtha leis an tosach thart fá 1865, le báfhuinneoga uilleacha dhá stór	Teach Dhroim an Aonaigh, Ráth Bhoth	T.C. Shrath an Urláir	Réigiúnach	AIS	
40907020	Teach Pobail Naomh Pádraig	Eaglais Chaitliceach scoite i bplean crosdealbach a tógadh sa bhliain 1963 le túr clogáis scoite agus cosán cumhdaithe ar an taobh thiar, cóiríocht dhá stór ó dheas; clogtheach an tseaneaglais, a tógadh c. 1820, coinnithe ar an suíomh	Murlach, Baile an Droichid	T.C. Shrath an Urláir	Réigiúnach	AIPS	
40907022	Green Hills	Teach scoite cúig bhá dhá stór os cionn bonnurláir, tógtha c. 1750, athchóirithe c.1850	Machaire an Tí, Caisleán na Finne	Srath an Urláir	Réigiúnach	AIDSM	
40907023	Eaglais Phreispitéireach Cheathrú Eoghain	Eaglais Phreispitéireach scoite trí bhá ceithre stór le haghaidh bheannach sa stíl Nuachlasaiceach tógtha sa bhliain 1868; bheistrí sa chúil	Carn Eoghain, Ráth Bhoth, Leifear	Srath an Urláir	Réigiúnach	AGSM	Tá
40907025	Teach na hArdbhearna	Teach scoite trí bhá dhá stór sa stíl mallSeoirseach i bplean L-chruthach, tógtha c. 1820, le síneadh dhá stór ar cúl, tógtha c. 1980	Teach na hArdbhearna, Conmhaigh	T.C. Shrath an Urláir	Réigiúnach	AIGSM	
40907026	Teach an Chabháin Corr	Teach scoite cúig bhá dhá stór sa stíl meán-Seoirseach, tógtha c. 1750, féidearthacht go bhfuil ábhar ann ó theach níos luaithe a tógadh c. 1610, póirse curtha leis c. 1850, ag athúsáid áit dorais ó c. 1820	An Cabhán Corr, Baile an Droichid	T.C. Shrath an Urláir	Náisiúnta	AHIGPSM	
40907113	Halla an Phoirt	Teach scoite cúig bhá dhá stór os cionn bonnurláir i stíl meán-Seoirseach, tógtha i 1746, le háiléar dormánta le fuinneoga Diocletíach sna beanna chun tosaigh agus sa chúil	Halla an Phoirt, Leifear	T.C. Shrath an Urláir	Náisiúnta	AIGPS	

**Plean Forbartha Chontae Dhún na nGall
2012-2018**

<i>Uimhir Thagartha</i>	<i>Ainm</i>	<i>Sonraí</i>	<i>Seoladh</i>	<i>Toghcheantar</i>	<i>Réatáil</i>	<i>Tábhacht Fiúntais</i>	<i>Dearbhú</i>
40907120	Teach Chluain Lao	Iar-Teach geata scoite trí bhá aonstór sa stíl Athbheochana-Ghotach , tógtha c. 1860, i bplean T-chruthach le póirse beannach starrach agus báfhuinneog ar an cheann thoir theas	Teach Chluain Lao, Cluain Lao, Leifear	T.C. Shrath an Urláir	Réigiúnach	ASM	
40907702	Eaglais Naomh Eoin	Eaglais scoite de chuid Eaglais na hÉireann tógtha 1877-79, le saingeal aonbhá, bheistrí agus sinéan ar an cheann thoir agus clogtheach le spuaic seach-churtha ar an taobh thiar theas.	An Gleann Mór, Bealach Féich	Srath an Urláir	Réigiúnach	ASM	Tá
40907703	Halla Cuimheacháin Donaldson	Halla paróiste scoite ceithre bhá aonstór, tógtha 1901, póirse beannach starrach, fuinneog bheannach lárnach ar an taobh thoir, sinéan aonstór ar an taobh thiar c. 1980	An Gleann Mór, Bealach Féich	Srath an Urláir	Áitiúil	AIM	Tá
40907813	Teach Edenmore	Teach scoite trí bhá dhá stór, tógtha c. 1780, le bá iontrála uilleach airde an tí, scáthbhallaí ar an dá thaobh ag ceangal le pailliúin aonbhá le haghaidheanna uilleacha, urlár áiléir agus cúl trí stór deighiltleibhéil sa chúil	Teach Edenore, Cúil na gCuirridín	Srath an Urláir	Réigiúnach	ASM	
40907816	Eaglais Chúil na gCuirridín	Eaglais scoite sa stíl Seoirseach de chuid Eaglais na hÉireann, tógtha c. 1730, le saingeal agus taobhranna curtha léi sa bhliain 1863, túr clogáis ar an cheann thiar, póirse ar an taobh thiar den chrosann thuaidh agus bheistrí os cionn bonnurláir ar an taobh thoir.	Srath an Urláir	Srath an Urláir	Réigiúnach	APM	
40907818	Droichead Chúil na gCuirridín	Droichead seacht n-áirse thar abhainn, tógtha in 1782, le dingeacha, boghtaí, teanntáin, agus corra uisce de spallaí, le cumhdaigh agus uchtbhallaí, casáil choincréite ar bhonna na bpiaraí	Cúil na gCuirridín	Srath an Urláir	Réigiúnach	ATS	
40907819	Teach Cúil na gCuirridín	Teach scoite aon bhá dhá urlár, tógtha c. 1780, le bá uilleach starrach lárnach airde an tí ar an aghaidh agus sinéain dhá urláir ar cúl le cois seideanna aonstór.	Cúil na gCuirridín	Srath an Urláir	Réigiúnach	AIGFM	
40907821	Eaglais Naomh Pádraig	Eaglais Chaitliceach sa stíl Athbheochana-Ghotach, tógtha c. 1893-5, le taobhranna ar gach taobh den chorp, sacraistí beannach starrach ar an taobh ó dheas le spuaiceanna clogáis ar an choirnéal thiar thuaidh, gailearaí córlainne inmheánach le túr staighre sorcóireach starrach ar an cheann thiar mar bhealach rochtana.	Eaglais Naomh Pádraig, Na Croisbhealaí, Cúil na gCuirridín	T.C. Shrath an Urláir	Réigiúnach	AIPDSM	
40907832	Teach Contae Shrath an Urláir	Teach scoite trí bhá dhá stór de chruth L tógtha go mall c. 1820.	Bóthar Leitir Ceanainn, Srath an Urláir, Co. Dhún na nGall.	TC Shrath an Urláir	Réigiúnach	A	
40907914	Droichead Chládigh	Droichead bóthair naoi n-áirse thar abhainn, tógtha c.1775, páirt atógtha in 1832 le dingeacha, boghtaí, corra uisce, teanntáin agus uchtbhalla de spallaí, le cumhdaigh os cionn na gcorr uisce agus chásáil choincréite ar bhonna na gcorr uisce.	Caisleán na Finne, Leifear	Srath an Urláir	Réigiúnach	ATS	

Plean Forbartha Chontae Dhún na nGall
2012-2018

<i>Uimhir Thagartha</i>	<i>Ainm</i>	<i>Sonraí</i>	<i>Seoladh</i>	<i>Toghcheantar</i>	<i>Réitáil</i>	<i>Tábhacht Fiúntais</i>	<i>Dearbhú</i>
40907915	Eaglais Cholm Cille	Eaglais scoite Chaitliceach sa stíl Athbheochana-Ghothach, tógtha in 1867, ar phlean crosdealbhach le saingeal cúlhbhá, séipeil taoibhe beannacha ar an dá thaobh, sacraistí claonta leis an choirnéal thoir agus clogtheach le spuaic ochtagánach ar an taobh ó dheas a togadh in 1891, agus póirse beannach ar an thaobh ó dheas den chorp	Dún na Lúb, Caisleán na Finne	Srath an Urláir	Réigiúnach	AIPSM	
40907916	Eaglais Phreispitéarach Alt	Eaglais Phreispitéireach ceithre bhá aonstór a tógadh in 1834, póirseáid peidiméide Dórach le bheistrí starrach ar an taobh ó dheas	Eaglais Phreispitéarach Alt, Caisleán na Finne	T.C. Shrath an Urláir	Réigiúnach	AGSM	
40907919	Droichead Lios Cúile	Stuadhroichead thar abhainn le dingeacha, bogtaí, teanntáin, corra uisce agus uchtbhallaí de spallaí, tógtha c.1770, le hollchásáil choincréite ar na bonna agus pábháil de chloch spallaí go leaba na habhann, cabhsa de chloch spallaí ar an taobh ó dheas agus trí chéim breise de chloch spallaí.	Lios Cúile, Cúil na gCuirridín	Srath an Urláir	Réigiúnach	ATS	
40907921	Teach Mhachaire Uí Cheallacháin	Sealúchas scoite dhá stór trí bhá os cionn íoslaigh suite ar cheapach fhairsingeach. Síntí éagsúla ar chúil agus ar an taobh. Maireann cuid d'áitreabh mór feirme ceangailte leis an sealúchas in aice láimhe.	Machaire Uí Cheallacháin, Caisleán na Finne, Leifear.	TC Shrath an Urláir	Réigiúnach	AH	

Tábla 33: Toghcheantar Bhaile Dhún na nGall

<i>Uimhir Thagartha</i>	<i>Ainm</i>	<i>Sonraí</i>	<i>Seoladh</i>	<i>Toghcheantar</i>	<i>Rátáil</i>	<i>Tábhacht Fiúntais</i>	<i>Dearbhú</i>
40801102	Eaglais Mheididisteach	Eaglais Mheididisteach scoite ceithre bhá aonstór os cionn bonnurláir, le haghaidh NuaNormánach agus clogás os a chionn	Baile Dhún na nGall	Baile Dhún na nGall	Réigiúnach	ADSM	
40801105	Droichead Iascaigh	Droichead trí áirse thar Abhainn Iascaigh, tógtha c.1840, le dingeacha eisléireach ar na háirsí théascánacha, corra uisce, piaraí, boghtaí agus forbhallaí, le síneadh cosán coise le sruth ar an taobh thiar, le bíomaí réise coincréite agus tacaí de bhloic choincréite, tógtha c. 1975.	Dún na nGall	Baile Dhún na nGall	Réigiúnach	ATS	
40801107	Eaglais Phreispitéireach	Eaglais Phreispitéireach T-chruthach scoite trí bhá aonstór le clogtheach ar an bhinn iontrála, tógtha sa bhliain 1866	Baile Dhún na nGall	Baile Dhún na nGall	Réigiúnach	ASM	Tá
40801108	Teach Cúirte	Teach cúirte scoite ceithre bhá aonstór, tógtha c. 1835, le dhá stór os cionn oifigí an bhonnurláir agus cillíní ar cúl, le dronn starrach chun na sráide ó thuaidh, síneadh deighilt-leibhéil dhá stór agus póirse aonstór tógtha c. 1890; anois in úsáid mar ionad an Chumainn Tráchtála	Sráid Thír Chonaill, Baile Dhún na nGall	Baile Dhún na nGall	Réigiúnach	AIMS	
40801109	Eaglais Paróiste Bhaile Dhún na nGall	Eaglais scoite sa stíl mallSeoirseach-Ghotach de chuid Eaglais na hÉireann le túr clogáis ar an taobh thiar theas, tógtha idir 1825-8; saingeal curtha leis an taobh thoir thuaidh c. 1890, le gailearaí laistigh agus croslann ó thuaidh	Sráid Thír Chonaill, Baile Dhún na nGall	Baile Dhún na nGall	Réigiúnach	AIPSM	
40801110	Banc Aontas Éireann	Banc sraithe cúig bhá dhá stór le balcóin eisléire os cionn an dorais lárnach isteach, tógtha c.1860	An Diamant, Baile Dhún na nGall	Baile Dhún na nGall	Réigiúnach	ASM	
40801202	Eaglais Paróiste Theampall Carna	Eaglais NuaNormánach scoite de chuid Eaglais na hÉireann, tógtha in 1838, le saingeal ó dheas agus póirsí beannacha agus halla iontrála sa taobh ó thuaidh le clúdach clogáis	Paiteagó, Co. Dhún na nGall	Baile Dhún na nGall	Réigiúnach	AGSM	
40801203	Iartheach Margaidh	Foirgneamh scoite ceithre bhá dhá stór le haghaidh bheannach a tógadh c. 1835, a bhí in úsáid mar Theach Margaidh agus mar íoclann, le staighrí seachtracha ar thaobh na laimhe clé	Paiteagó, Co. Dhún na nGall	Baile Dhún na nGall	Réigiúnach	AHSM	
40801205	Teach Bainc	Péire tithé deireadh sraithe trí stór aonbhá, tógtha c. 1820, le sínteán deighiltleibhéil dhá stór ar cúl. Roimhe seo, urlair na talún in úsáid mar bhanc agus tá na saisfhuinneoga agus luathghloine caomhnaithe.	Paiteagó, Dún na nGall	Baile Dhún na nGall	Réigiúnach	AIGDSM	
40801206	Teach iar-leathscóite	Teach dhá bhá trí stór, a bhí leathscóite, anois i lár sraithe, tógtha c. 1820, le sciathán agus sínteán deighiltleibhéil dhá stór ar cúl le slí carráiste mar pháirt de.	Paiteagó, Dún na nGall	Baile Dhún na nGall	Réigiúnach	AIGDSM	

Plean Forbartha Chontae Dhún na nGall
2012-2018

<i>Uimhir Thagartha</i>	<i>Ainm</i>	<i>Sonraí</i>	<i>Seoladh</i>	<i>Toghcheantar</i>	<i>Rátáil</i>	<i>Tábhacht Fiúntais</i>	<i>Dearbhú</i>
40801207	Teach iar-leathscoite	Teach dhá bhá trí stór, a bhí leathscoite, anois i lár sraithe, tógtha c. 1820, le síntean aonbhá dhá stór ar thaobh na láimhe deise agus síntean dhá stór deighiltleibhéil ar cúl	Paiteagó, Dún na nGall	Baile Dhún na nGall	Réigiúnach	AIGSM	
40801208	Leacht Cuimhneacháin	Leacht cuimhneacháin ar an Chéad Chogadh Domhanda, snoite as aolchloch agus eibhear bándearg, curtha suas ar bhalla teorann	Paiteagó, Co. Dhún na nGall	Baile Dhún na nGall	Réigiúnach	AS	
40801401	Droichead Easa Rua	Droichead bóthair thar abhainn le dhá áirse théascánach neamhrialta, dingeacha agus teanntáin de chloch spallaí agus corr uisce in aghaidh srutha chuig piara lárnach agus áirsi de spallaí, tógtha c. 1650	Oileán an Ab, Béal Átha Seanaidh	Baile Dhún na nGall	Réigiúnach	ATS	
40801404	Seanmhuileann Arbhair	Foirgneamh scoite trí stór os cionn bonnurláir a tógadh mar mhuileann arbhair c. 1860, síntean dhá stór le balla ar an taobh thoir theas agus ar an taobh thiar thuaidh agus méadú dhá bhá thairis sin ar leibhéal an chéad urláir ar an taobh thiar thuaidh	Oileán an Ab, Béal Átha Seanaidh	Baile Dhún na nGall	Réigiúnach	TGOS	
40801410	Teach Tábhairne Ceann Tuí Uí Dheoráin	Teach tábhairne sraithe trí bhá trí stór le díon ceann tuí, tógtha mar theach cónaithe c. 1850, le síneadh L-chruthach trí bhá aon stór ar thaobh na láimhe deise	Sráid an Easpaig, Páirc an Bhaile, Béal tha Seanaidh	Baile Dhún na nGall	Réigiúnach	VSM	
40801501	Cairpéidí & Troscán na hÉirne	Iar-bheairic scoite sé bhá dhá stór os cionn bonnurláir a tógadh sa bhliain 1700, le siopa ar urlár starrach na talún ar thaobh na láimhe deise, sciathán ceithre bhá ar cúl agus díonléas; siopaí, teach tábhairne, oifigí agus teach cónaithe ann anois.	Páirc an Bhaile, Béal tha Seanaidh	Baile Dhún na nGall	Náisiúnta	AHIPSM	
40801502	Teach Deireadh Sraithe	Teach Seoirseach deireadh sraithe, cúig bhá trí stór os cionn bonnurláir, tógtha c.1780, le doras Gibbsiach; cuid d'urlár na talún athmhúnlaith mar shiopa	Béal Átha Seanaidh	Baile Dhún na nGall	Réigiúnach	AGS	
40801503	J Mulligan & a Mhic Teo	Trádstóras scoite sé bhá ceithre stór, tógtha c. 1860, i bplean T-chruthach le síneadh cumhdaithe aonstór sa taobh ó thuaidh a tógadh c. 1970	An Meal, Páirc an Bhaile, Béal Átha Seanaidh	Baile Dhún na nGall	Réigiúnach	AS	
40801504	Clinic Tréidlia	Foirgneamh scoite dhá bhá le haghaidh bheannach i stíl Athbheochana-Ghotach a tógadh mar Theach Tionóil Meitidisteach le póirse aonbhá aonstór ar thaobh na láimhe deise.	An Meal, Béal Átha Seanaidh	Baile Dhún na nGall	Réigiúnach	AGPS	
40801505	Eas Lia	Teach scoite trí bhá dhá stór le háiléar, tógtha c. 1815, le síneadh dhá stór ar cúl	An Meal, Béal Átha Seanaidh	Baile Dhún na nGall	Réigiúnach	AIDSM	Tá
40801506	Teach Cúirte	Teach cúirte scoite trí bhá, le haghaidh bheannach, tógtha sa bhliain 1880, le sciatháin cuasaithe aon stór ar an dá thaobh	An Meal, Béal Átha Seanaidh	Baile Dhún na nGall	Réigiúnach	ASM	

Plean Forbartha Chontae Dhún na nGall
2012-2018

<i>Uimhir Thagartha</i>	<i>Ainm</i>	<i>Sonraí</i>	<i>Seoladh</i>	<i>Toghcheantar</i>	<i>Rátáil</i>	<i>Tábhacht Fiúntais</i>	<i>Dearbhú</i>
40801507	Eaglais Phreispitéireach Bhéal Átha Seanaidh	Eaglais Phreispitéireach scoite, tógtha c. 1840, le síneadh beannach aon bhá i stíl Athbheochana-Ghotach ar an taobh thoir le póirse beannach starrach; díon úr curtha ar an fhoirgneamh go léir c. 1885	An Meal, Béal Átha Seanaidh	Baile Dhún na nGall	Réigiúnach	AGSM	
40801508	Teach	Sraith de trí theach dhá stór Victeoiriach a tógadh c. 1890, ina bhfuil dhá theach dhá bhá agus teach amháin trí bhá agus bealach cóiste stuach	Príomhshráid Uacht., Béal Átha Seanaidh	Baile Dhún na nGall	Réigiúnach	AGDSM	
40801510	Teach	Teach trí bhá dhá stór deireadh sraithe, tógtha c. 1820, le bá iontrála starrach agus áit dorais cloiche tripháirteach, le háiléar agus staighre cultú ar cúl. Athchóirithe i dtrátha 1990	An Meal, Béal Átha Seanaidh	Baile Dhún na nGall	Réigiúnach	AS	
40801511	Cógaslann Uí Thomhraid	Iar-Theach cónaithe trí bhá trí stór, tógtha c. 1860, staighre cultú beannach aon stór ar cúl; urlár na talún athmhúnlaithe mar shiopa c. 1920	Páirc an Bhaile, Béal Átha Seanaidh	Baile Dhún na nGall	Réigiúnach	ADSM	
40801512	Foirgneamh Condon	Teach scoite cúig bhá dhá stór os cionn bonnurláir le seomra dín sa stíl mallSeirseach, tógtha c. 1810, le háit dorais Dórach; i ndrochbhail agus tréigthe anois	Páirc an Bhaile, Béal Átha Seanaidh	Baile Dhún na nGall	Réigiúnach	AIGDSM	
40801513	Dún Cinn Tíre Dhún Rámha	Suíomh dún cinn tíre ar a dtugtaí Dun Rámha, ní fios cá huair a tógadh, le díog chosanta sa cheann thoir thuaidh agus cuasáin ina mbfhéidir go bhfuil bealaí isteach go dtí uaimh, nó <i>souterrain</i> , ar dhá thaobh an dúin	Dún Rámha, Páirc Baile, Béal Átha Seanaidh	Baile Dhún na nGall	Náisiúnta	F	
40801514	Eaglais Naomh Seosamh	Eaglais scoite le clogtheach ar an taobh thoir a tógadh in 1886 agus seansacraistí agus sacraistí nua ag gobadh amach ar an taobh ó dheas, le gailearaí córlainne laistigh	An Charraig Bhuí, Béal Átha Seanaidh	Baile Dhún na nGall	Réigiúnach	AIPSM	
40801515	Inis Samhair	Teach scoite trí bhá dhá stór, tógtha c.1885, le póirse starrach ar an taobh ó dheas, vearanda agus fuinneog oiriall ar an taobh thoir, le síntí dhá stór agus aonstór ar cúl	Béal Átha Seanaidh	Baile Dhún na nGall	Réigiúnach	AISM	
40801517	<i>Rock Home</i>	Foirgneamh scoite seacht mbá déag dhá stór H-chruthach i stíl Athbheochana-Túdarach a tógadh mar Theach na mBocht in 1842, le pailliún bheannacha starracha dhá bhá trí stór ar an dá cheann agus dhá thúr ceithre stór, le sínteáin agus méaduithe éagsúla ó shin i leith, anois in úsáid mar theach do chúram seanóirí	An Charraig Bhuí, Béal Átha Seanaidh	Baile Dhún na nGall	Réigiúnach	AHIGPM	
40801518	Teach na mBocht/Teach an Mháistir	Foirgneamh scoite cúig bhá dhá stór i stíl Athbheochana-Túdarach L-chruthach le dronna beannacha ar na cinn agus mionbheanna os cionn dronna lárnacha, tógtha mar Ospidéal Theach na mBocht; anois in úsáid mar oifigí an Chomhairle Contae agus oifigí an Chomhairle Dúiche Uirbeach	An Charraig, Béal Átha Seanaidh	Baile Dhún na nGall	Réigiúnach	AHGPM	

Plean Forbartha Chontae Dhún na nGall
2012-2018

<i>Uimhir Thagartha</i>	<i>Ainm</i>	<i>Sonraí</i>	<i>Seoladh</i>	<i>Toghcheantar</i>	<i>Rátáil</i>	<i>Tábhacht Fiúntais</i>	<i>Dearbhú</i>
40801521	Siopa Seodra Mhic an Ghallóglai	Iar-bhanc scoite dhá bhá ceithre stór i stíl Barúnach-Albanach, tógtha in 1878, bonnurlár faoi, clog agus clogtheach dhá stór ag éirí in airde ó bheanna cróbh-chéimnithe fhad le starr os cionn na sráide, le starr aon stór ar cúl; in úsáid mar shiopa anois	An Phríomhshráid, Townparks, Béal Átha Seanaidh	Baile Dhún na nGall	Réigiúnach	ASM	
40801523	Banc Aontas Éireann	Foirgneamh bainc dhá bhá aon stór, i sraith, sa stíl Nuachlásaiceach le doras peidiméide comhshuite i gcomhshuíomh siméadrach leis an aghaidh, le háirse ar thaobh na láimhe deise chuig carrchlós ar cúl, tógtha c. 1885, le síneadh aonstór ar cúl	Páirc Baile, Béal Átha Seanaidh	Baile Dhún na nGall	Réigiúnach	AIPSM	
40801524	Teach	Teach Seoirseach trí bhá dhá stór ag deireadh sraithe, le bonnurlár agus seomra dín, tógtha c. 1783, le cúl dhá bhá dhá stór ar cúl chomh maith le foirgnimh taobh amuigh; in úsáid anois mar ofíog	Príomhshráid Uacht., Béal Átha Seanaidh	Baile Dhún na nGall	Réigiúnach	ASM	
40801526	Siopa Crua-earraí & DIY an Chaisleáin	Teach scoite lársraithe, cúig bhá trí stór, tógtha c. 1170, le doras peidiméide Dórach, slí cóiste stuach, urlár na talún páirt-athmhúnlaithe mar shiopa, tógtha c. 1890, an aghaidh maisithe c. 1925	Sráid an Chaisleáin, Páirc Baile, Béal Átha Seanaidh	Baile Dhún na nGall	Réigiúnach	AIDSM	
40801527	Eaglais Naomh Pádraigh	Eaglais Chaitliceach scoite i stíl Athbheochana Rómhánúil, tógtha sa bhliain 1842, le clogtheach ar an taobh ó thuaidh agus sacraistí dhá stór os cionn bonnurláir ar an taobh ó dheas, le cúl bhá saingil sa taobh thoir agus póirse ar an taobh thiar a tógadh c. 1860, le síneadh aonstór mar shéipéal caointe ar an taobh ó dheas	Na Páirceanna Baile, Béal Átha Seanaidh	Baile Dhún na nGall	Réigiúnach	AIPM	
40801529	Clochar Naomh Caitríona	Clochar scoite naoi mbá dhá stór, tógtha c. 1880, le dronna starracha ar na beanna, áit dorais cuasaithe, sciatháin lóistín, sláintíocha agus staighrí ar an taobh ó dheas	Páirc Baile, Béal Átha Seanaidh	Baile Dhún na nGall	Réigiúnach	AIPSM	
40801531	Teach <i>Portnason</i>	Teach scoite trí bhá dhá stór os cionn bonnurláir i stíl mallSeoirseach, tógtha c. 1820 le sínteán dhá bhá dhá stór os cionn bonnurláir ar phlean cearnógach ar cúl, c.1860, le póirse starrach comhshuiteach a cuireadh leis c. 1860, athmhúnlaithe sa chúl c. 1990	Portnason, Béal Átha Seanaidh	Baile Dhún na nGall	Réigiúnach	AIGSM	
40908001	Túr an Ghleanna	Túr faire scoite dhá stór de chuid na ngardaí cósta, tógtha c. 1810, le poill lámhaigh ar an dá choirnéal agus i lár an bhalla thiar		Baile Dhún na nGall	Réigiúnach	AHGS	
40908004	Na <i>Dwellings</i>	Sraith tithe, ceithre bhá dhá stór, tógtha c. 1910 le póirsí starracha aonstór, le humair mhóra ar gach díon póirse, le sínteán aonbhá aonstór ar thaobh na láimhe clé agus póirsí beannacha starracha gloinithe ar cúl	Gleann Cholm Cille	Baile Dhún na nGall	Áitiúil	AGSM	Tá

Plean Forbartha Chontae Dhún na nGall
2012-2018

<i>Uimhir Thagartha</i>	<i>Ainm</i>	<i>Sonraí</i>	<i>Seoladh</i>	<i>Toghcheantar</i>	<i>Rátáil</i>	<i>Tábhacht Fiúntais</i>	<i>Dearbhú</i>
40908901	Túr Mhálanna Bige	Túr faire scoite trí stór de chuid na ngardaí cósta, tógtha c. 1810 le poill lámhaigh ar an dá choirnéal thoir agus i lár an bhalla ar aghaidh na farraige thiar	Málainn	Baile Dhún na nGall	Réigiúnach	AHGSM	
40909001	Teach Geata na Carraige	Foirgneamh scoite trí bhá dhá stór a tógadh mar theach geata c.1865 le sciatháin aonstór ar an taobh thoir theas, póirse starrach thiar thuaidh agus beanna agus cúinní crobhchéimnithe ainmhínithe	An Charraig Íochtarach, Gleann Cholm Cille	Baile Dhún na nGall	Réigiúnach	AGSM	
40909003	Teach Pobail Cholm Cille	Eaglais Chaitliceach scoite i stíl Athbheochana-Ghotach tógtha c. 1850 le túr clogáis ar an taobh thiar, saingeal sa taobh thoir póirse iontrála beannach starrach sa taobh ó dheas agus sacraistí sa taobh ó thuaidh; túr críochnaithe c. 1910	An Charraig Uacht., Gleann Cholm Cille	Baile Dhún na nGall	Réigiúnach	AIPDSM	
40909201	Muileann Arbhair	Foirgneamh scoite dá bhá trí stór a tógadh mar mhuilleann arbhair c. 1870, le sínteán aonbhá dhá stór ar an taobh thiar, agus rotha uisce seachtrach ar an taobh ó thuaidh.	Baile an Mhuilinn, An Muileann Úr	Baile Dhún na nGall	Réigiúnach	HOS	
40909204	Scoil Náisiúnta Inbhir	Scoil scoite trí bhá dhá stór le dearadh Ealaíon & Ceardaíochta, suite laistigh dá thailte féin	An Droim Beag, Inbhear	Baile Dhún na nGall	Réigiúnach		
40909205	Teachín Ceann Tuí	Teachín ceann tuí scoite aon stór ceithre bhá aoldaithe.	Tievedooly, Inbhear.	TC Dhún na nGall	Réigiúnach	AHS	
40909206	Teach Bhainisteoir na hUachtarlainne	Seanteach scoite trí stór dhá bhá Bhainisteoir na hUachtarlainne tógtha thart fá 1916 le díon claonta.	An Droim Dubh, Inbhear.	TC Dhún na nGall	Áitiúil	AHCS	
40909303	Eaglais Naomh Muire	Eaglais Chaitliceach i stíl Ghotach a tógadh sa bhliain 1858 ; túr curtha léi circa 1890, sacraistí, gailearaithe inmheánacha agus altóir lárnach	Haugh, Dún na nGall	Baile Dhún na nGall	Réigiúnach	ASM	
40909304	Eaglais Chill Ó mBaird	Eaglais scoite trí bhá de chuid Eaglais na hÉireann, c. 1830, le saingeal agus bheistrí ar an taobh ó thuaidh, c.1860, le póirse beannach agus clogás ar an taobh ó dheas, le sínteán leithris agus seomra coire ar an choirnéal thiar theas.	Baile Daibhéid, Co. Dhún na nGall	Baile Dhún na nGall	Réigiúnach	APSM	
40909305	Teach Chill Ó mBaird	Foirgneamh scoite cúig bhá dhá stór os cionn bonnurláir a tógadh mar Theach Reachtaire in 1817, le póirse iontrála starrach le díon leathghabhail éadain, le sínteán dhá bhá dhá stór os cionn bonnurláir ar thaobh na lámhe deise, tógtha c.1860, le staihre cultí, sínteáin dhá stór agus aonstór tógtha os cionn bonnurláir	Eadroim, Tamhnach an tSalainn	Baile Dhún na nGall	Réigiúnach	ADSM	
40909306	Droichead Eadroim	Droichead iarnróid dhá-áirse ag trasnú an bhóthair agus na habhann tógtha c. 1850.	Droim Mór, Tamhnach an tSalainn	TC Dhún na nGall	Áitiúil	AHC	

Plean Forbartha Chontae Dhún na nGall
2012-2018

<i>Uimhir Thagartha</i>	<i>Ainm</i>	<i>Sonraí</i>	<i>Seoladh</i>	<i>Toghcheantar</i>	<i>Rátáil</i>	<i>Tabhacht Fiúntais</i>	<i>Dearbhú</i>
40909401	Caisleán Loch Iascaigh	Teach mór scoite i stíl Athbheochana-Eilíseach, tógtha 1859-61, túr coirnéil ceithre urlár os cionn bonnurláir agus póirse starrach aonstór, halla rince curtha leis i 1914, dóite i 1939 agus scriosta anois.	Dúiche Loch Iascaigh, An Bearnas Mór, Dún na nGall	Baile Dhún na nGall	Réigiúnach	AGPDSFM	
40909402	<i>Christ Church</i>	Séipéal de chuid Eaglais na hÉireann i stíl Athbheochana-Ghotach, c. 1840, le saingeal agus bheistrí, clogtheach sa taobh ó dheas, tógtha c.1870, agus gailearái inmheánach	Dúiche Loch Iascaigh, An Bearnas Mór	Baile Dhún na nGall	Réigiúnach	AIGSM	
40909403	Muileann	Muileann sábhadóireachta scoite trí bhá dhá stór tógtha c. 1870 le sínteáin suas taobh an chnoic, tuirbín ar an bhinn ó thuaidh a cuireadh in áit an rotha uisce le cóiríocht tithíochta claonta le balla, i dtús báire le seid aonstór ar an taobh thoir. Leagtha anois	Dúiche Loch Iascaigh, An Bearnas Mór, Dún na nGall	Baile Dhún nna nGall	Áitiúil	O	
40909405	Ospidéal Dúiche Dhún na nGall	Foirgneamh scoite cúig bhá dhá stór i stíl Túdarach a tógadh mar ospidéal Theach na mBocht c. 1842, le bána cinn beannacha starracha agus gabléidí ar na bána lárnacha; anois mar phairt d'ospidéal a tógadh c. 1970	Ospidéal Dúiche Dhún na nGall, Baile Dhún na nGall	Baile Dhún na nGall	Réigiúnach	APM	
40909602	Seaneaglais	Ballóg de chuid Eaglais na hÉireann a tógadh c. 1640	Cill Charthaigh, Co. Dhún na nGall	Baile Dhún na nGall	Réigiúnach	F	
40909603	Teach beag ceann tuí	Teach ceann tuí scoite, ceithre bhá, aonstór, tógtha in 1898, le sínteán ar cúl	Cill Charthaigh, Donegal	Baile Dhún na nGall	Réigiúnach	VM	
40909604	Teach Pobail Naomh Carthaigh	Eaglais Chaitliceach i stíl Rómhanúil, tógtha 1903/4, le taobhranna ar an dá thaobh agus sacraistí sa taobh thiar thuaidh	Caonachán, Cill Chartaigh	Baile Dhún na nGall	Réigiúnach	AIPDSM	
40909605	Muileann Arbhair	Muileann scoite ceithre bhá, tógtha c. 1825 le roth uisce seachtrach agus méadú ingearach c. 1860	Leitir, Cill Charthaigh	Baile Dhún na nGall	Réigiúnach	AHIGOS	
40909606	Eaglais Éireann Naomh Matha.	Halla eaglaise scoite aon stór dhá bhá le dhá chiseal ar marthain ar an túr thiar tógtha c. 1828.	Glaidhb Bhaile Nua, Cill Charthaigh.	TC Dhún na nGall	Áitiúil	HCS	
40909701	Eaglais Naomh Eoin	Eaglais de chuid Eaglais na hÉireann tógtha in 1829 le saingeal polagánach curtha léi ar an taobh ó dheas agus clogtheach críochnaithe 1856-62; bheistrí beannach starrach ar an taobh thoir.	Eaglais Naomh Eoin, Na Cealla Beaga	Baile Dhún na nGall	Réigiúnach	AIPSM	
40909702	Naomh Muire na Cuairte	Eaglais Chaitliceach scoite sa stíl Athbheochana -Ghotach c. 1840 le croslanna bheannacha trí bhá, sacraistí sa cheann ó thuaidh agus túir clogáis thiar theas agus sínteán do shéipéal caointe sa choirnéal thoir	Naomh Muire na Caointe, Na Cealla Beaga	Baile Dhún na nGall	Réigiúnach	AIPFSM	
40909703	Stáisiún na nGardaí Cósta	Iar-Stáisiún scoite sé bhá, de chuid na nGardaí Cósta tógtha in 1866, le túr trí stór aonbhá ar an taobh thiar theas agus fuinneoga oiriai le poil lámhaigh ar thrí thaobh agus póirsí iontrála starracha aonstór ar cúl, in úsáid do chóiríocht tithíochta i gcónaí	Stáisiún na nGardaí Cósta, Na Cealla Beaga	Baile Dhún na nGall	Réigiúnach	AGPSM	

**Plean Forbartha Chontae Dhún na nGall
2012-2018**

<i>Uimhir Thagartha</i>	<i>Ainm</i>	<i>Sonraí</i>	<i>Seoladh</i>	<i>Toghcheantar</i>	<i>Rátáil</i>	<i>Tábhacht Fiúntais</i>	<i>Dearbhú</i>
40909704	An Sean Reachtaire	Teach scoite trí bhá dhá stór , teach Glíob tráth, tógtha c. 1830 le cúl tí dhá stór taobh thiar, seomra gréine ar an taobh ó dheas agus póirse stór amháin ar aghaidh an tí, c . 1910, boghfhuinneoga ar an taobh thoir theas	Na Cealla Beaga	Baile Dhún na nGall	Réigiúnach	AISM	
40909705	Scoil Naisiúnta	Foirgneamh scoite naoi mbá aonstór a tógadh mar scoil naisiúnta in 1850, le bána cinn beannacha starracha dhá stór le báfhuinneoga uilleacha, bá iontrála starrach i lár báire le clogás os a chionn agus póirsí iontrála beannacha os coinne a chéile	An Bardas, Na Cealla Beaga	Baile Dhún na nGall	Réigiúnach	AISM	
40909707	Stáblaí Theach Fionntrá	Iar-Stáblaí scoite naoi mbá aonstór le clósanna ar cúl agus cóiríocht dhá stór d'eachlaigh agus giollaí stábla, tógtha 1896, le clogtheach trí stór sa tosach, le coirnis de sceimhleacha móra cuasacha; iomlán i ndroch bhail anois.	Stáblaí Fhionntrá, Na Cealla Beaga	Baile Dhún na nGall	Réigiúnach	AGDM	
40909715	Teach Solais	Teach coimeádaí solais, scoite, le cúig bhá, aonstór, tógtha c.1837-8	An tOileán Lofa, Carn Tulcha, An Bhroclais	Baile Dhún na nGall	Réigiúnach	APS	
40909717	Teach Solais agus Tithe	Teach solais sorcóireach scoite dhá stór tógtha c.1830 le siúlbealach coirbeálta agus bonn eibhir sa tseomra solais miotalfhrámaíthe, oifigí aonstór agus teach conaithe i bhfoim cloís sa taobh thoir thuaidh	Pointe Charraig an Rois	Baile Dhún na nGall	Réigiúnach	AIGPSM	Tá
40909719	Scoil Mhic Roibín	Seanscoil scoite dhá stór trí bhá mar áit chónaithe ag múinteoirí thíos tógtha c. 1838.	Bóthar Naomh Caitríona, na Cealla Beaga	TC Dhún na nGall	Áitiúil	HCS	
40909801	Eaglais Naoimh Seosamh & Conall	Eaglais Chaitliceach i stíl Rómhanúil, tógtha i 1913, le croslanna dhá bhá agus clogtheach sorcóireach ar leataobh leis féin	An Bhroclais, Dún Cheannaola, Co. Dhún na nGall	Baile Dhún na nGall	Réigiúnach	AIPSM	
40909802	Teach Bhroclais	Teach scoite trí bhá dhá stór, tógtha c. 1760, le sinteán dhá stór ar cúl, póirse starrach cuimsithe sa taobh ó dheas agus sinteán dhá stór ar cúl, póirse aonstór ar chúil an chúltí	An Bhroclais, Dún Cheannaola, Co. Dhún na nGall	Baile Dhún na nGall	Réigiúnach	AIGSM	
40909809	Teach Banaltrais Dhroim Beag	Foirgneamh scoite trí bhá dhá stór os cionn bonnurláir a tógadh mar theach cónaithe c.1800, le póirse starrach cuimsithe, sinteán ceithre bhá trí stór, os cionn bonnurláir do sheomraí codlata tógtha ar an taobh ó dheas c. 1910 agus sinteáin aonstór agus dhá stór ar an taobh thoir agus trí stór os cionn bonnurláir	Ionad Teach Banaltrais Dhroim Beag, Inbhear	Baile Dhún na nGall	Réigiúnach	AIM	Tá

Plean Forbartha Chontae Dhún na nGall
2012-2018

<i>Uimhir Thagartha</i>	<i>Ainm</i>	<i>Sonraí</i>	<i>Seoladh</i>	<i>Toghcheantar</i>	<i>Rátáil</i>	<i>Tábhacht Fiúntais</i>	<i>Dearbhú</i>
40909905	Teach Pobail an Chroí Ró-Naofa	Séipéal Caitliceach i stíl Athbheochana-Ghotach, tógtha c. 1870, le saingeal polagánach agus póirse beannach, corp cúig bhá agus sacraistí ar an taobh thiar thuaidh	Tamhnach an tSalainn	Baile Dhún na nGall	Réigiúnach	AISM	
40909906	<i>Christ Church</i>	Eaglais de chuid Eaglais na hÉireann i stíl Athbheochana-Ghotach, tógtha c. 1861 le corp trí bhá, póirse iontrála beannach ar an taobh thoir theas, sinéan don saingeal agus bheistí ar an taobh thoir thuaidh	Tamhnach an tSalainn	Baile Dhún na nGall	Réigiúnach	AISM	
40909907	An Halla	Teach meánSeoirseach scoite, cúig bhá, trí stór, os cionn bonnurláir tógtha c. 1750, le póirse starrach oscailte d'iarann saoirsithe glointhe a cuireadh leis an taobh thiar thuaidh c. 1810 agus foirgintí feirme aodaite de chloch spallaí ar cúl	An Halla, Tamhnach an tSalainn	Baile Dhún na nGall	Réigiúnach	AIGDSM	
40909909	Teach Chnoc an tSalainn (<i>Salt Hill House</i>)	Teach scoite cúig bhá dha stór os cionn bonnurláir, le bá beannach starrach i lár báire le stuafhuinneoig áiléir, tógtha c. 1780, le cultú ar cúl agus seideanna cúig bhá aonstór sa taobh thoir thuaidh agus seideanna dhá bhá aonstór sa taobh thiar theas	Teach Chnoc an tSalainn, Tamhnach an tSalainn	Baile Dhún na nGall	Réigiúnach	AGSM	
40909912	Teach Phaidí Ó Ceallaigh	Teach ceann tuí scoite dhá bhá aonstór tógtha c. 1850 le cuasán leapa ar cúl, athchóirithe i 1992	Tamhnach an tSalainn	Baile Dhún na nGall	Réigiúnach	UV	
40909913	Coxtown	Teach scoite cúig bhá dhá stór i stíl deiridh-Leasríochta, tógtha c.1840, le babhún peidiméide ar an bhá iontrála lárnach agus cultú L-chruthach dhá stór ar cúl, tógtha c. 1800, fuinneoga plaisteacha curtha isteach ar na mallaibh, sciobóil agus teach cóiste sa chúil	Baile an Droichid	Baile Dhún na nGall	Réigiúnach	AIGSM	
40909915	Muileann Arbhair	Ballóg scoite de sheanmuileann sé bhá ceithre stór, tógtha c. 1860, le roth uisce seachtrach, le seid le sruth thar earra agus stóras líonta málaí arbhair sa taobh ó dheas	Cill Ghólaí, Baile an Droichid, Baile an tSratha	Baile Dhún na nGall	Réigiúnach	AGOS	
40909917	Droichead Coise	Droichead coise aon-réise thar sruth muilinn, tógtha c. 1850, le dingeacha de spallaí cóirithe agus corróga agus uchthballa de spallaí	Baile an Droichid	Baile Dhún na nGall	Réigiúnach	ATS	
40909919	St.Ernan's	Teach scoite cúig bhá dhá stór, tógtha c. 1829, le seomra dín; teach a tógadh c. 1826 ar cúl, sinéan trí stór os cionn bonnurláir ar thaobh na láimhe deise sa chúil, a tógadh c. 1880, le sinéan dhá stór ar thaobh na láimhe clé ar cúl, c. 1990, agus aonstór os cionn bonnurláir	Oileán Earnáin, Dún na nGall	Baile Dhún na nGall	Réigiúnach	AISFM	Tá
40910002	Droichead an Lathaigh	Droichead bóthair stuach thar abhainn, tógtha c.1800, le dingeacha de chloch spallaí cóirithe ar áirsí téascánacha, corrógach spallaí agus uchthballaí ísle, corra uisce agus piaraí d'eisléir tanaí	An Lathaigh, Co. Dhún na nGall	Baile Dhún na nGall	Réigiúnach	ATS	

Plean Forbartha Chontae Dhún na nGall
2012-2018

<i>Uimhir Thagartha</i>	<i>Ainm</i>	<i>Sonraí</i>	<i>Seoladh</i>	<i>Toghcheantar</i>	<i>Rátáil</i>	<i>Tabhacht Fiúntais</i>	<i>Dearbhú</i>
40910003	Eaglais Paróiste an Lathaigh	Eaglais scoite i stíl mallSeirseach, de chuid Eaglais na hÉireann, tógtha c. 1837, le bheistrí sa taobh ó dheas, saingéal sa taobh thoir, croslann ó thuaidh agus póirse ar an taobh thiar, bail curtha ar an aghaidh agus clogás tógtha 1911-9.	An Lathaigh, Co. Dhún na nGall	Baile Dhún na nGall	Réigiúnach	AISM	
40910004	Eaglais Phreispitéireach Ráth nÉanaigh	Eaglais Phreispitéireach scoite trí bhá aonstór c. 1800, le póirse curtha ar an taobh thiar	An Lathaigh, Co. Dhún na nGall	Baile Dhún na nGall	Réigiúnach	AISM	
40910101	Baisleach Naomh Pádraig	Baisleach ochtagánach scoite i stíl Atbheochana-Rómhanúil le croslanna, saingéal agus póirse iontrála starrach le gailearaithe inmheánach, le póirsí oscailte stuaracha lasmuigh de na doirse, tógtha c. 1925	Oileán Phádraig, Loch Dearg, Paiteagó	Baile Dhún na nGall	Réigiúnach	APSM	
40910102	Eaglais Naomh Muire	Eaglais Chaitliceach scoite sé bhá aonstór tógtha c. 1870 le cuasáin faoistine agus póirse beannach starrach	Oileán Phádraig, Loch Dearg, Paiteagó	Baile Dhún na nGall	Réigiúnach	ADSM	
40910201	Eaglais na hÉireann	Séipéal cúnta scoite trí bhá aon stór de chuid Eaglais na hÉireann, c. 1810, le póirse beannach cuimsithe agus clogás ar an bhinn thiar theas, díon úr curtha air c. 1985; na saifhuinneoga bunaidh lena saibharraí glórnúchcháin aistrithe ansin go fóill	Caiseal Éanaigh, Leitir Crann, Taobh Mór	Baile Dhún na nGall	Réigiúnach	ASM	
40910303	Eaglais Naomh Eoin	Séipéal scoite de chuid Eaglais na hÉireann sa stíl mallSeirseach-Ghotach, tógtha c. 1830 le clogas ar an taobh thiar, póirse beannach starrach tacaithe agus bheistrí ar cúl agus cuasán saingil cúng, athchóirithe c.1990	Ros Neamhlach	Baile Dhún na nGall	Réigiúnach	AGSM	
40910304	Eaglais Naomh Bríde	Eaglais Chaitliceach i stíl mallSeirseach-Ghotach le túr clogais ar an taobh thiar, tógtha sa bhliain 1845, le hiar-theach cónaithe cúig bhá aonstór le seomra dín ar an taobh ó thuaidh	Baile an tSratha	Baile Dhún na nGall	Réigiúnach	AIPSM	
40910306	Teach an Glaidhb	Teach scoite trí bhá aonstór os cionn bonnurláir a tógadh in 1792, le háiléar dormánta agus cúlú deighiltleibhéil dhá stór ar cúl, póirse oscailte starrach curtha leis c.1900, le painéil ochtagánacha cuasaithe chuig an doras agus feanléas téadaithe	Teach an Ghaidhb, Baile an tSratha	Baile Dhún na nGall	Réigiúnach	AGSM	
40910401	Old Brown Hall	Teach scoite ocht mbá dhá stór tógtha c. 1700, le cúlú leathanbheannach agus sciobóil dhá stór sa chúl i bhfoirm clóis	Baile an tSratha, Co. Dhún na nGall	Baile Dhún na nGall	Náisiúnta	AIGPFM	
40910402	Brown Hall	Teach scoite ceithre bhá trí stór i stíl Seirseach, tógtha c. 1780, le póirse starrach trí bhá curtha leis an doras isteach c. 1810	Baile an tSratha, Co. Dhún na nGall	Baile Dhún na nGall	Réigiúnach	AIGPSM	
40910404	Teachín	Teachín scoite aon stór trí bhá le dhá ghrúpa d'fhoirgnimh lasmuigh in aice láimhe.	Baile na Coilleadh, Beal an tSratha.	TC Dhún na nGall	Réigiúnach	RHS	
40901509	Lóiste Seilge	Teachín scoite dhá stór dhá bhá le cúirt mhúrach agus foirgneamh dhá stór lasmuigh ar chúl tógtha thart fá 1890.	Longhultan, Paiteagó.	TC Dhún na nGall	Áitiúil	AHS	

Plean Forbartha Chontae Dhún na nGall
2012-2018

<i>Uimhir Thagartha</i>	<i>Ainm</i>	<i>Sonraí</i>	<i>Seoladh</i>	<i>Toghcheantar</i>	<i>Rátáil</i>	<i>Tábhacht Fiúntais</i>	<i>Dearbhú</i>
40910621	Teach Ceann Tuí	Teach sraithe ceann tuí, ceithre bhá, aonstór le cuasán leapa sa chúil, tógtha c. 1820, in úsáid anois mar scioból, agus é leath-thréigthe.	Cill Dòmhaigh, Béal Átha Seanaidh	Baile Dhún na nGall	Réigiúnach	VSM	
40910707	Teach <i>Wardstown</i>	Teach scoite cúig bhá trí stór os cionn bonnurláir le spás stórála dín, tógtha c. 1740, le bána dronnacha i lár báire agus ar an dá bhinn agus i lár an bhalla cúil. Ina bhallóg anois.	Baile Mhic an Bhaird, Béal Átha Seanaidh	Baile Dhún na nGall	Réigiúnach	AIGSM	
40910708	Sciobóil Theach Bhaile Mhic an Bhaird	Sciobóil scoite ceithre bhá dhá stór, tógtha c. 1780, L-chruthach a chéadair ach an chuid ó thuaidh leagtha anois	Baile Mhic an Bhaird, Béal Átha Seanaidh	Baile Dhún na nGall	Réigiúnach	AGS	
40910746	Clós Feirme Chabhán an Gharraí	Oifig feirme scoite aon bhá dhá stór, tógtha c. 1825, le tosach i stíl Seoirseach-Ghotach agus clogás os a chionn	Cabhán an Gharraí, Dún na nGall	Baile Dhún na nGall	Réigiúnach	AGSM	
40910748	Teach Chamlinn	Túr-Theach caisealach agus scáthcheilt don bhealach isteach go Teach Chamlinn, tógtha c. 1840; teach leagtha anois ach cuid de na sciobóil/tithe taobh amuigh ansin gó fóill	Camlinn, Béal Átha Seanaidh	Baile Dhún na nGall	Réigiúnach	AGP	
40910748	Geataí Theach Chamlinn	Túr-Theach caisealach agus scáthcheilt don bhealach isteach go Teach Chamlinn, tógtha c. 1840; teach leagtha anois ach cuid de na sciobóil/tithe taobh amuigh ansin gó fóill.	Camlinn, Béal Átha Seanaidh	Baile Dhún na nGall	Réigiúnach	AGP	

10.12 Bealaí agus Slite Léarscáilte d’Fhorchoimeád

Slite Slímharcáilte

Slí Uladh*

Bealach na Gaeltachta – Sraith 4 siúlóid fhada: Slí an Earagail, Slí na Rossan, Slí na Finne and Slí Cholmcille

Slí na Cruaiche Goirme

Siúlóidí Lúbchosáin

Gleann Cholm Cille: Comdhéanta de Lúbchosán an Túir agus Malairt Slí Lúbchosán an Droma

Árainn Mhór

Srúibh Brain

Toraigh

Gabhla

Siúlóidí Cois Cladaigh

Bun Cranncha

Bun an Phobail-An Caisleán Nua

Siúlóid Chladach Creevy* (Béal Átha Seanaidh-Ros Neamhlach)

Siúlóid Rougey (Bun Dobhráin)

Siúlóid na nAillte Thiar* (Bun Dobhráin)

Siúlóid Chionn Mhálanna

Siúlóidí Foraoise

Páirc Náisiúnta Ghleann Bheatha

Páirc Foraoise na hArdadh

Coillte Drumboe (Bealach Féich /Srath an Urláir)

Coill Chorr an Mhadaidh (Leitir Ceanainn)

Siúlóid Charraig Aifrinn (Charn Domhnach)

Siúlóidí Iarnróid nach bhfuil in úsáid

Loch Moirne go dtí an Bearnas Mór

An Clochán go dtí na Gleannta

Bearna an Bhearnais* go dtí Ailt an Chorráin

Siúlóidí Sléibhe (tá gnéithe áirithe den tsiúlóid sléibhe i gceist le roinnt de na siúlóidí thuasluaite)

Sliabh Liag

Sliabh Sneachta & Cró Nimhe

An Chruach Ghorm

Sléibhte Dhoire Bheatha: Seven Sisters – An Earagail, An Mhucais, An Eachla Bheag, An Eachla Mhór,

Ard Loch na mBreac Beadaí, Na Leargacha, Mac Uchta

Sliabh Sneachta (Inis Eoghain)

Cnoc an Locha (Cionn Mhálanna)

Cnoic Iorraís (Cluain Maine)

Siúlóidí Eile

Sliabh Liag

Pointe Charraig an Rois

Siúlóid Chnoc Fola

Slí Cholm Cille (Áth an Mhuilinn)

Siúlóid an Dúchoraidh-Baile na Finne

Loch Dearg
Siúlóid an Mhachaire
Slí na Bearnna* (Ard an Rátha/na Gleannta)
Loch Dhún Troisc(Bealach Féich)
Siúlóidí Mhálanna: 3 Siúlóid
Slí Chill Charthaigh: 3 Siúlóid
Siúlóid an Dhomhnaigh (Carn Domhnach)
Siúlóid Seandálaíochta Ghleann Cholm Cille
Siúlóid Bhaile Bhloscaidh (Carn Domhnach)
An Dúchoraidh – Siúlóid Bhaile na Finne
Siúlóid Bhaile an Mhuilinn (Carn Domhnach)
Siúlóid an Leasa* (Carn Domhnach)
Siúlóid an Dúin Riabhaigh (Bun Cranncha)
Siúlóid Lios Linn (Bun Cranncha)
Siúlóid Greenhill (Bun Cranncha)
Siúlóid Chluain Maine
An Meall Mór
Corrán Binne
Páirc Náisiúnta Ghleann Bheatha

Rotharbhealaí

An Líonra Rothaíochta Náisiúnta/Sustrans:
Rotharbhealach an Iarthuaiscirt
Rotharbhealach Inis Eoghain
Béal Átha Seanaidh go dtí Ballycastle
Rotharbhealach Ghleann an Fheabhail
Bealach na Bearnna* (Ard an Rátha/na Gleannta)

10.13 Cearta Slí Poiblí

Tá cearta slí poiblí sa Chontae leagtha amach sa tábla thíos. Léiríonn an léarscáil a théann leis suíomhanna na gceart slí poiblí sin.

Tábla 34: Cearta Slí Poiblí

Uimhir	Suíomh
1.	An taobh Thiar Thuaidh de Thrá Chúil Dabhcha
2.	Trá Carnashanna
3.	Trá Glenburnie
4.	Trá Ballynarry
5.	Trá Leckon, An Inis
6.	An taobh Thiar de Thrá Kinneagar
7.	Trá Kinneagar ar an Taobh Thiar
8.	An taobh ó Dheas de Thrá Stocker
9.	Trá Stocker
10.	An Taobh Thiar de Thrá Bhaile Thiarnáin
11.	Lár Thrá Bhaile Thiarnáin
12.	An Taobh Thoir de Thrá Bhaile Thiarnáin
13.	Pointe 600 slat i dtreo Trá Dhumhaigh Mhór
14.	Trá Trafaghboy
15.	Trá Ghort na Luchóg
16.	An Trá Mhór
17.	An taobh Thoir de Thrá Chnoc an Mharmair
18.	Ceann Breaghy
19.	Trá Dhún Fionnachaidh
20.	Trá an Dhumhaigh
21.	Trá Mhachaire Chlochair
22.	An Cé Thiar, an Bun Beag
23.	An taobh ó Dheas de Thrá Breade Thiar
24.	Trá Mhullach Dearg
25.	Cé Iascaireachta agus Feistiú Bád ar an taobh thiar de Bhóthar Contae L1463.
26.	An Trá ar an taobh Thiar de Bhóthar L1463 ag an Trá Dhearg
27.	An taobh Thiar de Thrá na nArlann
28.	Trá an Mhachaire
29.	Trá an Dhumhaigh
30.	Trá Castlegoland
31.	Dumhcha ar an taobh thoir de Thrá an Mhachaire
32.	An taobh ó Dheas de Thrá Ghleann Cholm Cille
33.	An Trá ag Málainn Bhig
34.	An taobh Thoir de Thrá Fhionntrá
35.	Trá Fhionntrá
36.	An taobh Thiar de Thrá Fhionntrá
37.	An taobh ó Dheas de Thrá Mullanasole
38.	An taobh ó Dheas de Thrá Fhionnúrach
39.	Trá agus Cuasa ag Port na mBláiche
40.	An taobh ó Dheas den Trá ag na Dúnaibh
41.	Trá Tullagh
42.	Trá an Dúin Riabhaigh
43.	Trá an Dúin Riabhaigh
44.	Príomhbhóthar Charraig Airt






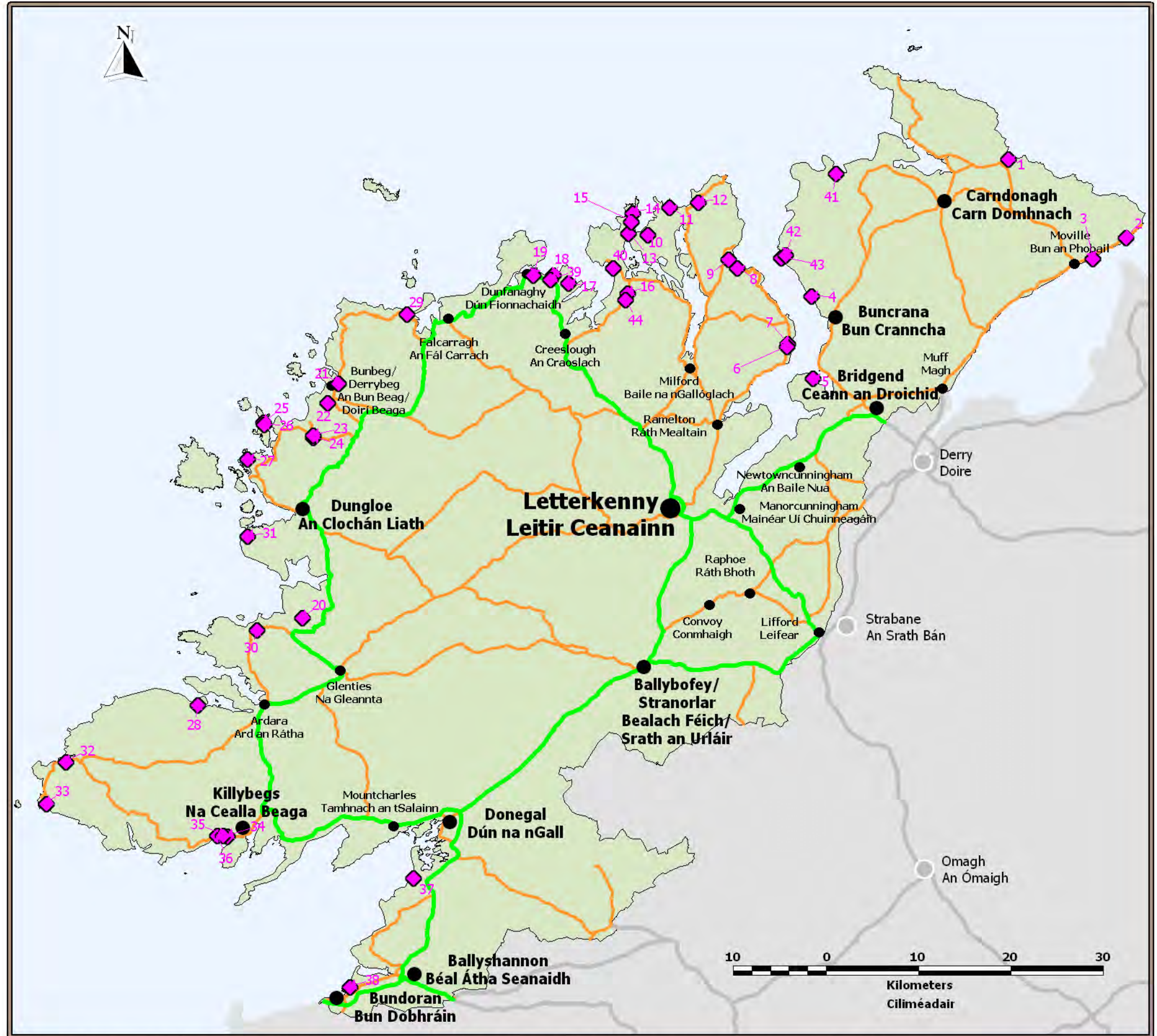
**County Donegal
Development Plan
2012 - 2018**

**Plean Forbartha
Contae Dhún na nGall
2012 - 2018**

Map 10 / Léarscáil 10

**Public Rights of Way
Cearta Slí Poiblí**

-  Public Rights of Way/Cearta Slí Poiblí
-  National Roads/Bóithre Náisiúnta
-  Regional Roads/Bóithre Réigiúnacha



Source - Donegal County Council
Foinse - Comhairle Chontae Dhún na nGall

Ordnance Survey Ireland data reproduced under OSI Licence Number 2012/02/CCMA/Donaghal County Council. Unauthorised reproduction infringes Ordnance Survey Ireland and Government of Ireland copyright. Ordnance Survey Ireland, 2012. Donegal County Council, 2012.
Sonraí de chuid Shuirbhíreachtaí Ordnáis Éireann ama atáigeadh faoi Uimhir Cheadúnais SOE 2012/02/CCMA Comhairle Contae Dhún na nGall. Má dhéantar é seo a atáigeadh gan údarás, sáróidh sé cóipchearta Shuirbhíreachtaí Ordnáis Éireann agus Rialtas na hÉireann. Shuirbhíreachtaí Ordnáis Éireann, 2012. Comhairle Contae Dhún na nGall, 2012.

To be read in conjunction with relevant accompanying text contained in the front section of this appendix as well as other relevant objectives & policies of the CDP.
Le léamh i gcomhar leis an téacs ábhartha tionlacáin atá chun tosaigh sa chuid seo den aguisín chomh maith le cuspóirí agus beartaís ábhartha eile sa PFC.

10.14 Bealaí agus Slite Léarscáilithe d'Fhorchoimeád

Tá na bealaí agus na slite atá liostaithe anseo faoi chosaint sa Chaibidil Iompair i gcuspóir T- O - 6 agus i mbeartas T- P – 3 agus tá said léarscáilithe sna leathanaigh atá le teacht mura luaitear a mhalairt. Tabhair ar aird le do thoil go bhfuil léarscáileanna ar scála níos mó le fáil ar www.donegalcoco.ie

Na léarscáileanna atá le hAlt 10.14 tásach go díreach, agus d'fhéadfadh athrú éigin a dhéanamh orthu.

Bóithre Náisiúnta

- a) N14 Leitir Ceanainn go Leifear
- b) N15 Leifear go Bealach Féich Srath an Urláir
- c) N56 Tamhnach an tSalainn go hInbhear
- d) N56 An Clochán Liath Na Gleannta (Cill Riáin)
- e) N56 Bóthar Faoisimh Leitir Ceanainn (i gcomhbheart le Comhairle Baile Leitir Ceanainn)
- f) N13-N15 Seachbhóthar Bhealach Féich Shrath an Urláir
- g) N56 Inbhear go na Cealla Beaga (Bealach oscailte do thuilleadh breithnithe le baill thofa).

Eile

- h) Bóithre Faoisimh Laistigh agus Lasmuigh Bhun Cranncha
- i) Seachbhóthar Mhagh
- j) Nascbhóthar Bhealach Féich (Bóthar Dhún na nGall – Sráid Glenfin)- atá laistigh den Chreachóras Bailte
- k) Seachbhóthar Bhun na hAbhann – atá laistigh den Chreachóras Bailte
- l) Seachbhóthar Na gCealla Beaga – atá laistigh den Phlean Limistéir Áitiúil

Leitir Ceanainn

Tá na príomhbhealaí straitéiseacha d'fhorchoimeád i Leitir Ceanainn liostaithe thíos. Ó tharla go dtiteanna na slite seo faoi cheantar riaracháin Chomhairle Baile Leitir Ceanainn déanfar iad a chosaint faoin gcreat beartas agus faoi léarscáiliú Phlean Forbartha Leitir Ceanainn agus na gCeantar Máguairead.

- m) Nasc Thoir Bhóthar na Leice (Mar chuid den Bhóthar Faoisimh Theas)
- n) Nasc Thiar Bhóthar na Leice (Mar chuid den Bhóthar Faoisimh Theas)
- o) Bóthar & Droichid Swilly (Faoiseamh Theas)
- p) An Bóthar Faoisimh Thiar (Cill Chloig, Baile Mhic Comhghaill)
- q) Bóthar Rochtana Swilly
- r) Bóthar Feabhsaithe Rochtana Ghleann an Chairthe (Faoiseamh Thuaidh)
- s) Nascbhóthar Bonagee

Bealaí agus Slite Léarscáilithe d’Fhorchoimeád (Rannán 10.14).



**County Donegal
Development Plan
2012 - 2018**

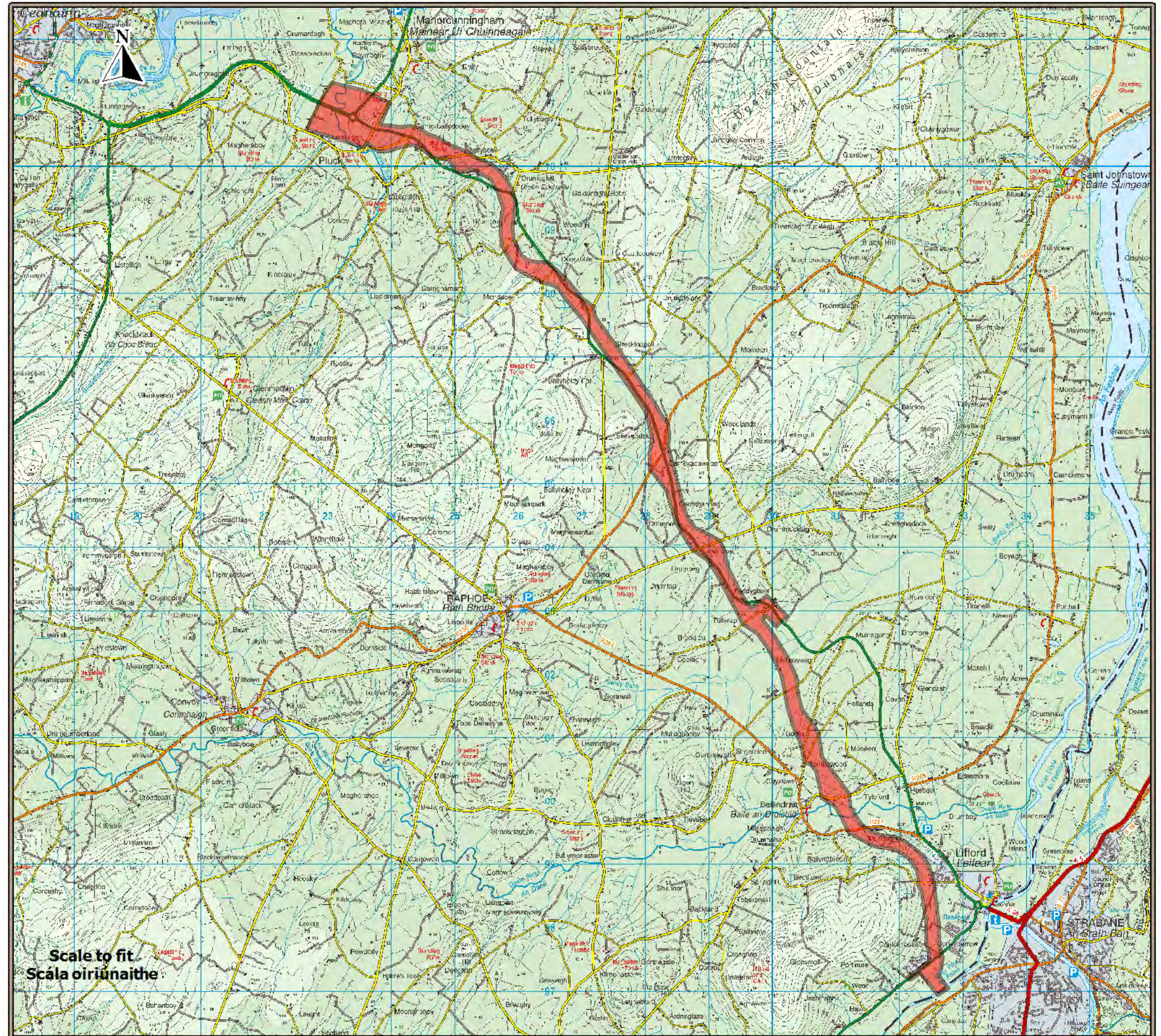
**Plean Forbartha
Contae Dhún na nGall
2012 - 2018**

**Map A
Léarscáil A**

**N14 Letterkenny
to Lifford
N14 Leitir Ceanainn
go Leifear**



Routes & Corridors
Mapped for Reservation
Bealaí agus Slíte Léarscáilithe
d'Fhorchoimeád



Scale to fit
Scala oiriúnaithe

Source - Donegal County Council
Foinse - Comhairle Chontae Dhún na nGall

Ordnance Survey Ireland data reproduced under OSI Licence Number 2012/02/CCMA/Donagall County Council. Unauthorised reproduction infringes Ordnance Survey Ireland and Government of Ireland copyright. Ordnance Survey Ireland, 2012. Donegal County Council, 2012.
Sonraí de chuid Shuirbhéireacht Ordánais Éireann ama atáirgeadh faoi Uimhir Cheadúnais SOÉ 2012/02/CCMA Comhairle Contae Dhún na nGall. Má dhéantar é seo a atáirgeadh gan údarás, sáróidh sé cóipcheart Shuirbhéireacht Ordánais Éireann agus Rialtas na hÉireann. Shuirbhéireacht Ordánais Éireann, 2012. Comhairle Contae Dhún na nGall, 2012.

To be read in conjunction with relevant accompanying text contained in the front section of this appendix as well as other relevant objectives & policies of the CDP.
Le léamh i gcomhar leis an téacs ábhartha tionlacain atá chun tosaigh sa chuid seo den agus in chomh maith le cuspóir agus beartaí ábhartha eile sa PFC.



**County Donegal
Development Plan
2012 - 2018**

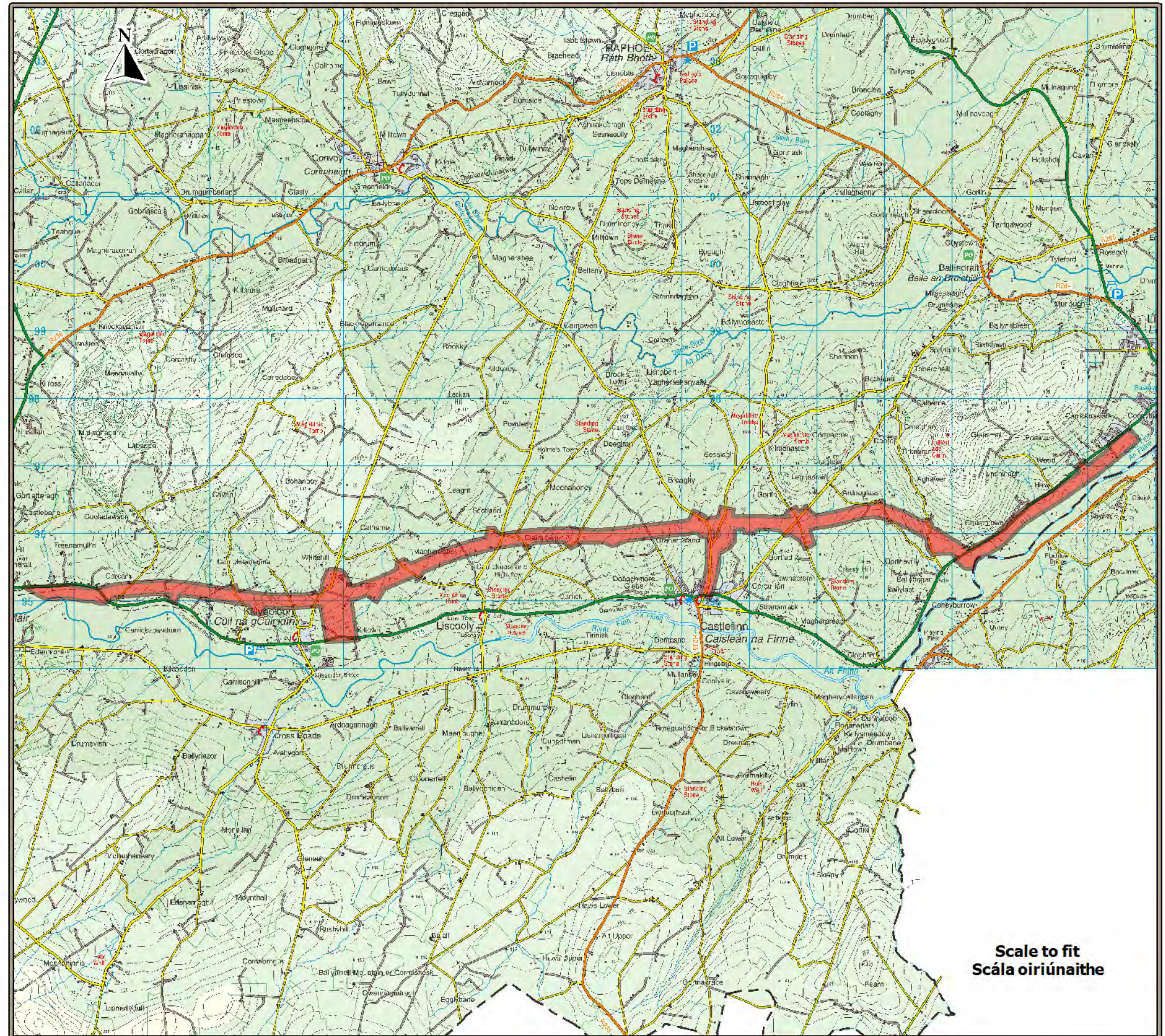
**Plean Forbartha
Contae Dhún na nGall
2012 - 2018**

**Map B
Léarscáil B**

**N15 Lifford to Ballybofey
Stranorlar
N15 Leifear go Bealach Féich
Srath an Urláir**



Routes & Corridors
Mapped for Reservation
Bealaí agus Slite Léarscáilthe
d'Fhorchoimeád



**Scale to fit
Scála oiriúnaithe**



**County Donegal
Development Plan
2012 - 2018**

**Plean Forbartha
Contae Dhún na nGall
2012 - 2018**

**Map C
Léarscáil C**

**N56 Mountcharles
to Inver
N56 Tamhnach an tSalainn
go hInbhear**



Routes & Corridors
Mapped for Reservation
Bealaí agus Slíte Léarscáilithe
d'Fhorchoimeád



Source - Donegal County Council
Foinse - Comhairle Chontae Dhún na nGall

Ordnance Survey Ireland data reproduced under OSI Licence Number 2012/02/CCMA/Donagall County Council. Unauthorised reproduction infringes Ordnance Survey Ireland and Government of Ireland copyright. Ordnance Survey Ireland, 2012. Donegal County Council, 2012.
Sonraí de chuid Shuirbhéireacht Ordánais Éireann ama atáirgeadh faoi Uimhir Cheadúnais SOÉ 2012/02/CCMA Comhairle Contae Dhún na nGall. Má dhéantar é seo a atáirgeadh gan údarás, sáróidh sé cóipcheart Shuirbhéireacht Ordánais Éireann agus Rialtas na hÉireann. Shuirbhéireacht Ordánais Éireann, 2012. Comhairle Contae Dhún na nGall, 2012.

To be read in conjunction with relevant accompanying text contained in the front section of this appendix as well as other relevant objectives & policies of the CDP.
Le léamh i gcomhar leis an téacs ábhartha tionlacain atá chun tosaigh sa chuid seo den aguisín chomh maith le cuspóirí agus beartaí ábhartha eile sa PFC.



**County Donegal
Development Plan
2012 - 2018**

**Plean Forbartha
Contae Dhún na nGall
2012 - 2018**

Map D

**N56 Dungloe
Glenties
(Kilraine)
N56 An Clochán Liath
Na Gleannta (Cill Riáin)**



Routes & Corridors
Mapped for Reservation
Bealaí agus Slíte Léarscáilthe
d'Fhorchoimeád



Source - Donegal County Council
Foinse - Comhairle Chontae Dhún na nGall

Ordnance Survey Ireland data reproduced under OSI Licence Number 2012/02/CCMA/Donagall County Council. Unauthorised reproduction infringes Ordnance Survey Ireland and Government of Ireland copyright. Ordnance Survey Ireland, 2012. Donegal County Council, 2012.
Sonraí de chuid Shuirbhéireacht Ordnáis Éireann ama atáirgeadh faoi Uimhir Cheadúnais SOÉ 2012/02/CCMA Comhairle Contae Dhún na nGall. Má dhéantar é seo a atáirgeadh gan údarás, sáróidh sé cóipcheart Shuirbhéireacht Ordnáis Éireann agus Rialtas na hÉireann. Shuirbhéireacht Ordnáis Éireann, 2012. Comhairle Contae Dhún na nGall, 2012.

To be read in conjunction with relevant accompanying text contained in the front section of this appendix as well as other relevant objectives & policies of the CDP.
Le léamh i gcomhar leis an téacs ábhartha tionlacain atá chun tosaigh sa chuid seo den agusín chomh maith le ceapóir agus beartaí ábhartha eile sa PFC.



**County Donegal
Development Plan
2012 - 2018**

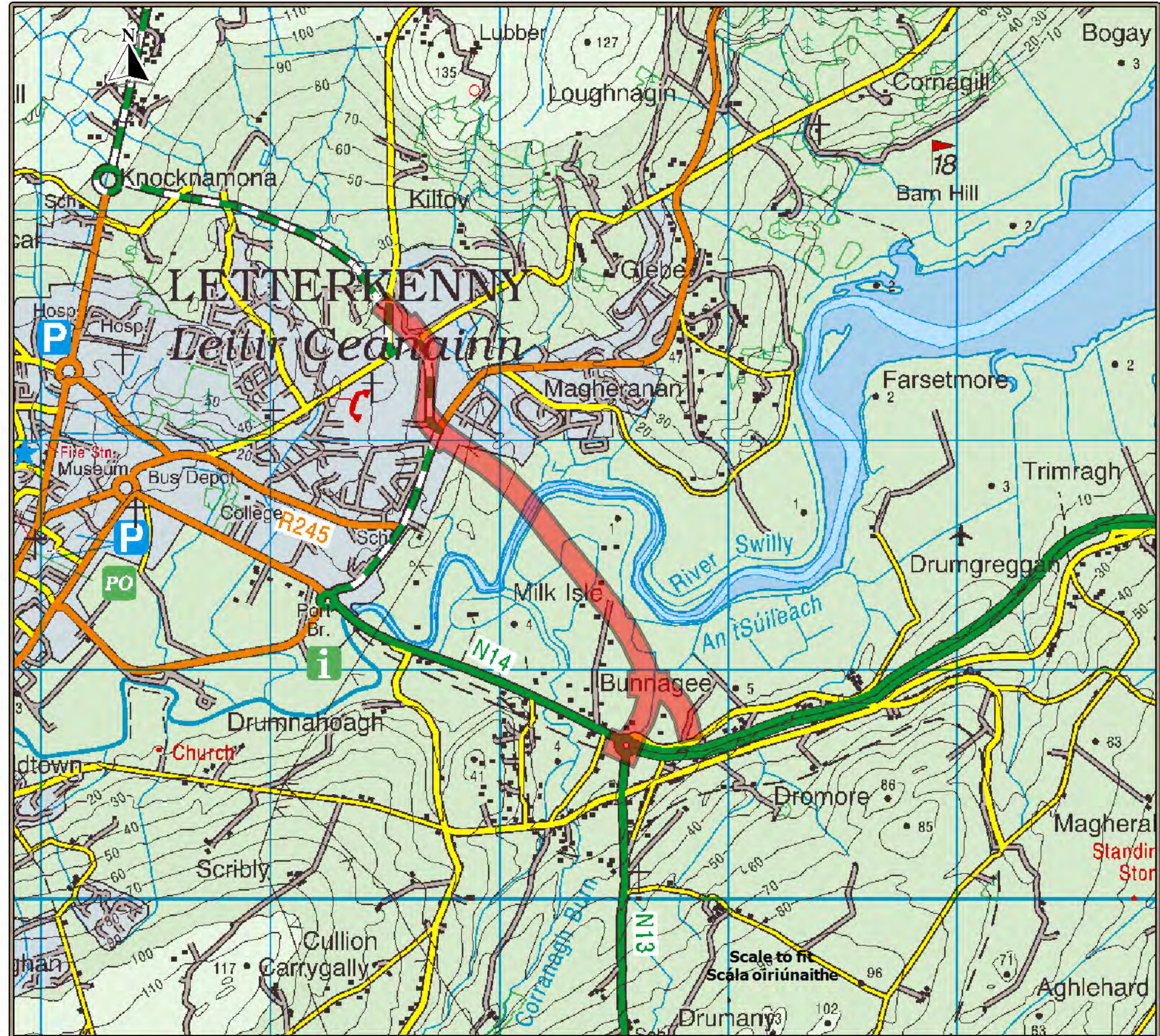
**Plean Forbartha
Contae Dhún na nGall
2012 - 2018**

**Map E
Léarscáil E**

**N56 Letterkenny
Relief Road
N56 Bóthar Faoisimh
Leitir Ceanainn**



Routes & Corridors
Mapped for Reservation
Bealaí agus Slíte Léarscáilithe
d'Fhorchoimeád



Source - Donegal County Council
Foinse - Comhairle Chontae Dhún na nGall

Ordnance Survey Ireland data reproduced under OSI Licence Number 2012/02/CCMA/Donagel County Council. Unauthorised reproduction infringes Ordnance Survey Ireland and Government of Ireland copyright. Ordnance Survey Ireland, 2012. Donegal County Council, 2012.
Sonraí de chuid Shuibhreachtaí Ordánais Éireann ama atáirgeadh faoi Uimhir Cheadúnais SOÉ 2012/02/CCMA Comhairle Contae Dhún na nGall. Má dhéantar é seo a atáirgeadh gan údarás, sáróidh sé cóipchearta Shuibhreachtaí Ordánais Éireann agus Rialtas na hÉireann. Shuibhreachtaí Ordánais Éireann, 2012. Comhairle Contae Dhún na nGall, 2012.

To be read in conjunction with relevant accompanying text contained in the front section of this appendix as well as other relevant objectives & policies of the CDP.
Le léamh i gcomhar leis an téacs ábhartha tionlacain atá chun tosaigh sa chuid seo den aguisín chomh maith le cuspóirí agus beartaí ábhartha eile sa PFC.




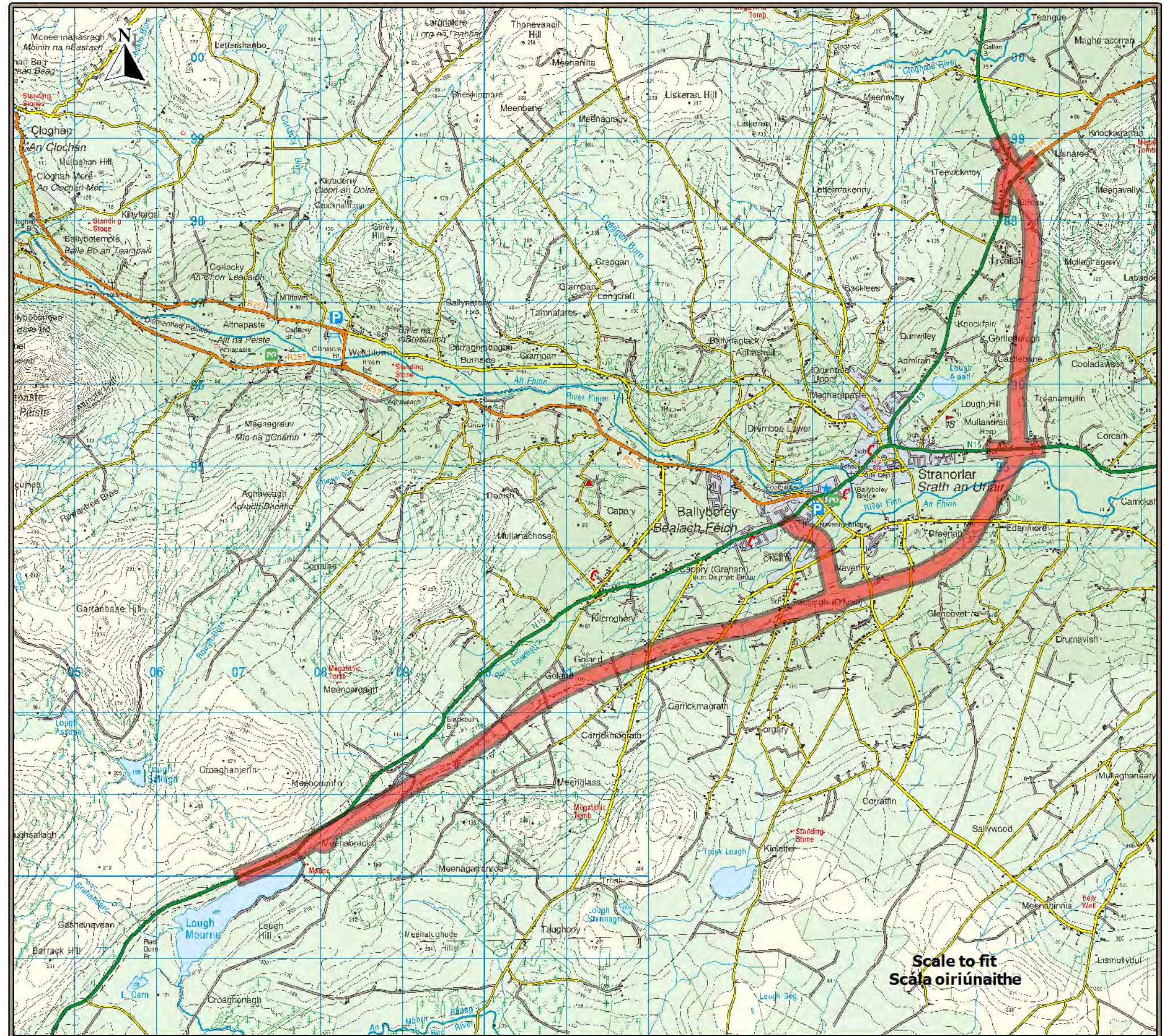
**County Donegal
Development Plan
2012 - 2018**

**Plean Forbartha
Contae Dhún na nGall
2012 - 2018**

**Map F
Léarscáil F**

**N13-N15 Ballybofey
Stranorlar Bypass
N13-N15 Seachbhóthar
Bhealach Féich Shrath an Urláir**

 Routes & Corridors
Mapped for Reservation
Bealaí agus Slíte Léarscáilthe
d'Fhorchoimeáid



**Scale to fit
Scala oiriúnaithe**

Source - Donegal County Council
Foinse - Comhairle Chontae Dhún na nGall

Ordnance Survey Ireland data reproduced under OSI Licence Number 2012/02/CCMA/Donagall County Council. Unauthorised reproduction infringes Ordnance Survey Ireland and Government of Ireland copyright. Ordnance Survey Ireland, 2012. Donegal County Council, 2012.
Sonraí de chuid Shuirbhíreacht Ordánais Éireann ama atáirgeadh faoi Uimhir Cheadúnais SOÉ 2012/02/CCMA Comhairle Contae Dhún na nGall. Má dhéantar é seo a atáirgeadh gan údarás, sáróidh sé cóipcheart Shuirbhíreacht Ordánais Éireann agus Rialtas na hÉireann. Shuirbhíreacht Ordánais Éireann, 2012. Comhairle Contae Dhún na nGall, 2012.

To be read in conjunction with relevant accompanying text contained in the front section of this appendix as well as other relevant objectives & policies of the CDP.
Le léamh i gcomhar leis an téacs ábhartha tionlacain atá chun tosaigh sa chuid seo den agusín chomh maith le ceipí agus beartaí ábhartha eile sa PFC.




**County Donegal
Development Plan
2012 - 2018**

**Plean Forbartha
Contae Dhún na nGall
2012 - 2018**

**Map G
Léarscáil G**

**N56 Inver
to Killybegs
N56 Inbhear go Na Cealla
Beaga**



Routes & Corridors
Mapped for Reservation
Bealaí agus Slíte Léarscáilithe
d'Fhorchoimeád

[Route open to further Consultation
with Elected Members]
(D'fhéadfaí an bealach seo a phlé
tuilleadh le Comhairleoirí tofa)



Source - Donegal County Council
Foinse - Comhairle Chontae Dhún na nGall

Ordnance Survey Ireland data reproduced under OSI Licence Number 2012/02/CCMA/Donagall County Council. Unauthorised reproduction infringes Ordnance Survey Ireland and Government of Ireland copyright. Ordnance Survey Ireland, 2012. Donegal County Council, 2012.
Sonraí de chuid Shuirbhíreach Ordnáis Éireann ama atáirgeadh faoi Uimhir Cheadúnais SOE 2012/02/CCMA Comhairle Contae Dhún na nGall. Má dhéantar é seo a atáirgeadh gan údarás, sáróidh sé cóipcheart Shuirbhíreach Ordnáis Éireann agus Rialtas na hÉireann. Shuirbhíreach Ordnáis Éireann, 2012. Comhairle Contae Dhún na nGall, 2012.

To be read in conjunction with relevant accompanying text contained in the front section of this appendix as well as other relevant objectives & policies of the CDP.
Le léamh i gcomhar leis an téacs abhartha tionlacain atá chun tosaigh sa chuid seo den aguisin chomh maith le cuspóirí agus beartaí abhartha eile sa PFC.






**County Donegal
Development Plan
2012 - 2018**

**Plean Forbartha
Contae Dhún na nGall
2012 - 2018**

**Map H
Léarscáil H**

**Buncrana Inner
& Outer
Relief Roads
Bóithre Faoisimh Laistigh
agus Lasmuigh
Bhun Cranncha**

-  Tie in route
-  Outer Relief Road
-  Inner Relief Road


Scale to fit
Scála oiriúnaithe



Source - Donegal County Council
Foinse - Comhairle Chontae Dhún na nGall


Ordnance Survey Ireland data reproduced under OSI Licence Number 2012/02/CCMA/Donegal County Council. Unauthorised reproduction infringes Ordnance Survey Ireland and Government of Ireland copyright. Ordnance Survey Ireland, 2012. Donegal County Council, 2012.
Sonraí de chuid Shuirbhíreacht Ordánáis Éireann ama atáirgeadh faoi Uimhir Cheadúnais SOÉ 2012/02/CCMA Comhairle Contae Dhún na nGall, Má dhéantar é seo a atáirgeadh gan údarás, sáróidh sé cóipcheart Shuirbhíreacht Ordánáis Éireann agus Rialtas na hÉireann, Shuirbhíreacht Ordánáis Éireann, 2012. Comhairle Contae Dhún na nGall, 2012.

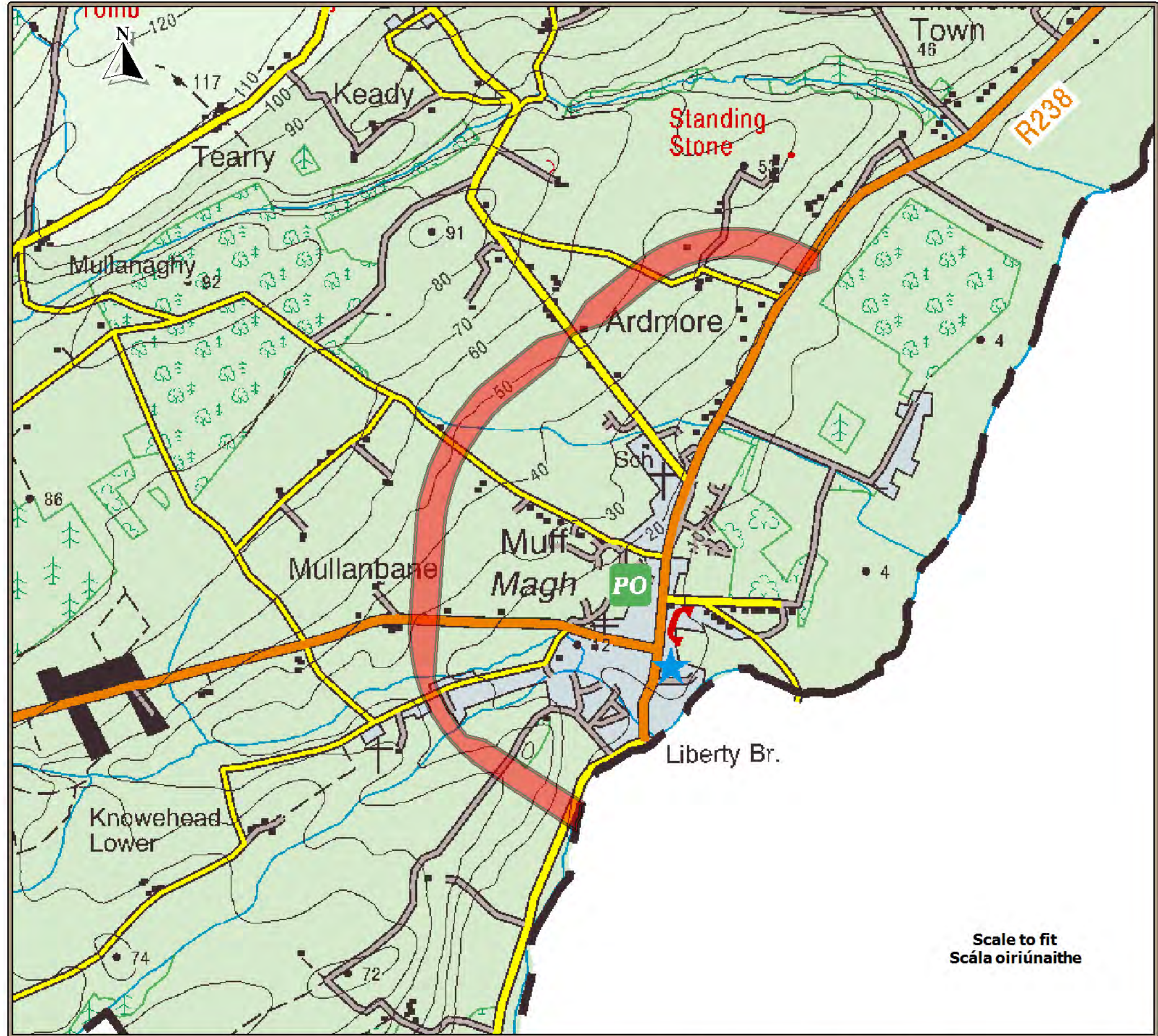
To be read in conjunction with relevant accompanying text contained in the front section of this appendix as well as other relevant objectives & policies of the CDP.
Le léamh i gcomhar leis an téacs ábhartha tionlacán atá chun tosaigh sa chuid seo den aghaidh chomh maith le cuspóirí agus beartaí ábhartha eile sa PPC.

 **County Donegal
Development Plan
2012 - 2018**

**Plean Forbartha
Contae Dhún na nGall
2012 - 2018**

**Map I
Léarscáil I
Muff Bypass
Seachbhóthar Mhagh**

 Routes & Corridors
Mapped for Reservation
Bealaí agus Slíte Léarscáilíthe
d'Fhorchoimeád



Source - Donegal County Council
Foinse - Comhairle Chontae Dhún na nGall

Ordnance Survey Ireland data reproduced under OSI Licence Number 2012/02/CCMA/Donagall County Council. Unauthorised reproduction infringes Ordnance Survey Ireland and Government of Ireland copyright. Ordnance Survey Ireland, 2012. Donegal County Council, 2012.
Sonraí de chuid Shuirbhéireacht Ordánais Éireann ama atáirgeadh faoi Uimhir Cheadúnais SOÉ 2012/02/CCMA Comhairle Contae Dhún na nGall. Má dhéantar é seo a atáirgeadh gan údarás, sáróidh sé cóipcheart Shuirbhéireacht Ordánais Éireann agus Rialtas na hÉireann. Shuirbhéireacht Ordánais Éireann, 2012. Comhairle Contae Dhún na nGall, 2012.

To be read in conjunction with relevant accompanying text contained in the front section of this appendix as well as other relevant objectives & policies of the CDP.
Le léamh i gcomhar leis an téacs ábhartha tionlacain atá chun tosaigh sa chuid seo den agus in chomh maith le cuspóirí agus beartais ábhartha eile sa PFC.

Caibidil 11

Straitéis Cúraim Leanaí.



Caibidil 11 Straitéis Cúraim Leanaí

11.0 RÉAMHRÁ AGUS CÚLRA

Cúram Leanaí – Beartas agus Tionscnaimh an Rialtais

Is ar an Roinn Sláinte agus Leanaí, trí Oifig an Aire Leanaí, atá an fhreagracht maidir le beartas cúraim leanaí a fhorbairt. Tá síneadh curtha leis an Chlár Náisiúnta Infheistíochta Cúraim Leanaí 2006 – 2010 (NCIP) go dtí 2013 agus cuireann sé leis an Chlár Comhdheiseanna Cúraim Leanaí 2000-2006 a bhí ann roimhe sin.

Soláthraíonn na 'Treoirínte d'Údaráis Phleanála maidir le Saoráidí Cúraim Leanaí' a foilsíodh i mí Iúil 2001 creat maidir le Cúram Leanaí a sholáthar agus a éascú ag próiseas an Phlean Forbartha agus leagtar amach sa Straitéis cúraim leanaí sin na cuspóirí agus na beartais bheartaithe maidir le cúram leanaí a sholáthar laistigh den Chontae de réir Threoirínte an DEHLG.

Sa bhliain 2001 a bunaíodh Coiste Cúraim Leanaí Chontae Dhún na nGall faoi Chlár Comhdheiseanna Cúraim Leanaí 2000-2006 (EOCP) na bPleananna Forbartha Náisiúnta. Is é ról an choiste tacú le seirbhísí cúraim leanaí atá oiriúnach agus leordhóthanach a fhorbairt ar fud an Chontae. Riarann agus formhuíonn Coiste Cúraim Leanaí Chomhairle Chontae Dhún na nGall deontais do sheirbhísí pobail agus príobháideacha cúraim leanaí faoin Chlár Náisiúnta Infheistíochta Cúraim Leanaí 2006 – 2013 (NCIP), agus faoin Scéim um Chúram agus Oideachas na Luath-Óige a seoladh sa bhliain 2009. Sheol an tAire Leanaí Plean Straitéiseach Náisiúnta nua do Chúram agus Oideachas na Luath-Óige (ECCE) sa bhliain 2010 agus ina dhiaidh sin chuir Coiste Cúraim Leanaí Chomhairle Chontae Dhún na nGall Plean Feidhmíochta Áitiúil do Chontae Dhún na nGall don bhliain 2011 le chéile.

Feidhmíodh cuspóirí agus beartais na Straitéise Cúraim Leanaí roimhe sin via an próiseas forbartha bainistíochta agus Coiste Cúraim Leanaí Chomhairle Chontae Dhún na nGall go háirithe maidir le ceanglais agus caighdeáin agus i ngach próiseas ón réamhphleanáil go dtí déanamh cinní i ndáil le hiarratais phleanála.

Ag breathnú chun cinn tá spriocanna, aidhmeanna agus cuspóirí beartais na straitéise roimhe seo sa straitéis seo lena chinntiú go soláthraítear an cúram leanaí cineálach is cuí ar dhóigh atá ceart agus freagrach.

Cuireann an straitéis cúraim leanaí seo soláthar dóthanach de chúram leanaí cineálach chun cinn sa Chontae via na cuspóirí agus beartais atá leagtha amach in alt 7.0 agus 8.0 den doiciméad seo. Déanfaidh an Chomhairle forbairt saoráidí cúraim leanaí a éascú agus a chur chun cinn; ach ní sholáthróidh sí féin na saoráidí sin go fisiciúil.

LÉIRMHÍNIÚ

Cúram Leanaí

An sainmhíniú atá ar chúram leanaí mar atá leagtha amach ag an Roinn Dlí agus Cirt, Comhionannais agus Athchóirithe Dlí:

Tagraíonn “Cúram Leanaí” do shaoráidí cúraim lae agus do sheirbhísí do leanaí réamhscoile agus do leanaí scoile lasmuigh d’uaire scoile. Áirítear orthu sin seirbhísí a chuireann deiseanna cúraim, oideachais agus sóisialú ar fáil do leanaí a théann chun leasa leanaí, tuismitheoirí, fostóirí agus an phobail i gcoitinne. Ar an dóigh sin áirítear seirbhísí ar nós naionraí, seirbhísí cúraim lae, crèches, grúpaí súgartha, grúpaí feighil leanaí agus grúpaí lasmuigh d’uaire scoile, ach níl scoileanna (bunscoileanna, meánscoileanna agus scoileanna speisialta) ná ionaid chónaithe do leanaí san áireamh.

Feighil Leanaí

Ní chlúdaíonn Treoirínte na n-údarás áitiúil ‘feighil leanaí’, a shainmhínítear mar chúram leanaí a sholáthar do nach mó ná 6 leanbh (lena n-áirítear leanaí an fheighlí leanaí féin) i dteach cónaithe an fheighlí leanaí, mar go mbaineann siad le gnéithe pleanála úsáide talún do chúram leanaí agus sin amháin. Mar go bhfuil ról tábhachtach áfach ag feighlithe leanaí i ndáil le cúram leanaí a sholáthar sa cheantar áitiúil ba chóir iad a mheas i gcomhthéacs an riachtanais i leith forbairtí cúraim leanaí amach anseo.

SAORÁIDÍ CÚRAIM LEANAÍ ATÁ ANN CHEANA

Déanann Coiste Cúraim Leanaí Chontae Dhún na nGall Teoranta bainistiú ar liosta de 140 seirbhís cúraim leanaí ar fud an Chontae atá cothrom le dáta, atá scaipthe de réir toghlimistéar mar atá mionsonraithe sa tábla thíos.

Tábla 35: Líon Iomlán na Seirbhísí Cúraim Leanaí sa Chontae

Limistéar Geografach	Líon iomlán Seirbhísí Cúraim Leanaí
Dún na nGall	24
Na Gleannta	26
Inis Eoghain	33
Leitir Ceanainn (lena n-áirítear Baile na nGallóglach)	45
Srath an Urláir	12
IOMLÁN	140

Scéim Oideachais agus Cúraim Luathóige (ECCE)

Soláthraíonn an scéim ECCE áit saor in aisce do gach leanbh i dtimpeallacht réamhscoile an bhliain sula dtosaíonn siad sa bhunscoil. Tá ar an iomlán 135 seirbhís cúraim leanaí ag baint leasa as an scéim ECCE faoi láthair, is ionann an uimhir sin agus seirbhísí cúraim leanaí pobail agus príobháideacha, agus soláthróirí séasúracha agus soláthróirí cúraim lae iomlán. Tá iomlán de 1,946 leanbh sa Chontae ag baint úsáid lánaimseartha as an scéim ECCE faoi láthair, sin ardú de 6.5% ó théarma Eanáir-Meitheamh na bliana 2010.

Tá scaipeadh geografach na seirbhísí briste síos i:

Tábla 36: Scaipeadh geografach na seirbhísí

Limistéar Geografach	An líon iomlán seirbhísí	Scéim 38 Seachtain	Scéim 50 Seachtain
Dún na nGall	24	22	2
Na Gleannta	22	18	4
Inis Eoghain	33	31	2
Leitir Ceanainn (lena n-áirítear Baile na nGallóglach)	44	39	5
Srath an Urláir	12	8	4

Scéim Fóirdheontais Pobail um Chúram Leanaí

Tá an Scéim Fóirdheontais Pobail um Chúram Leanaí ar fáil faoin NCIP le tacaíocht a thabhairt do sheirbhísí cúraim leanaí pobal-bhunaithe neamhbhrabúsacha le cúram leanaí ar ardchaighdeán ag rátaí laghdaithe a sholáthar do thuismitheoirí atá faoi mhíbhuntáiste. Faoi láthair tá 34 seirbhís cúraim leanaí ag baint leasa as an Scéim CCS. Is seirbhísí pobail atá iontu sin ar fad agus iad leagtha amach ar bhun limistéir geografach:

Tábla 37: Seirbhísí Cúram Leanaí ag Rochtain ar an Scéim Fóirdheontais Pobail um Chúram Leanaí (Scéim FPCL)

Limistéar Geografach	An líon iomlán seirbhísí
Dún na nGall	5
Na Gleannta	8
Inis Eoghain	8
Leitir Ceanainn (lena n-áirítear Baile na nGallóglach)	9
Srath an Urláir	4

Tá 29 de na 34 seirbhís sin ag baint leasa as an scéim ECCE fosta. Is seirbhís CCS agus sin amháin an 5 cinn atá fágtha, agus ar roinnt cúiseanna, is seirbhís cúraim leanaí do leanaí in aois scoile iad agus sin amháin nó tá seirbhís réamhscoile i ngar don tseirbhís atá ag cur na scéime ECCE ar fáil, mar sin cuireann siad seirbhísí ar fáil do leanaí atá níos óige nach bhfuil incháilithe don ECCE.

An Scéim Tacaíochta Fostaíochta agus Oiliúna Cúraim Leanaí (CETS)

Thug Oifig an Aire Leanaí an Scéim CETS isteach i mí an Mheithimh na bliana 2010 in ionad fóirdheontas chúram leanaí FÁS agus an Choiste Gairmoideachais chun tacaíocht bhreise cúraim leanaí a sholáthar do thuismitheoirí a bheadh ar chúrsaí oiliúna. Tá na seirbhísí atá rannpháirteach sa scéim leagtha amach ar bhonn limistéir geografach:

Tábla 38: Seirbhísí Cúram Leanaí ag Rochtain ar an Scéim Tacaíochta Fostaíochta agus Oiliúna Cúraim Leanaí (Scéim TFOCL)

Limistéar Geografach	An líon iomlán seirbhísí
Dún na nGall	2
Na Gleannta	5
Inis Eoghain	7
Leitir Ceanainn (lena n-áirítear Baile na nGallóglach)	13
Srath an Urláir	2

DÉIMEAGRAFAÍOCHT/DAONRA CHONTAE DHÚN na nGALL

Aoisghrúpa leanaí 0-19

Tháinig fás foriomlán de 3.7% ar líon na leanaí (0-14) ó 32,225 go 33,426 sa tréimhse idir 2002 agus 2006. Laistigh den Chontae, de Thoghlimistéar Dhún na nGall agus na nGleannta bhí laghdú beag cé go raibh ardú ar an líon foriomlán i dtoghlimistéar an oirthir, Inis Eoghain, Leitir Ceanainn, Baile na nGallóglach agus Sraith an Urláir (Tábla 39).

Tábla 39: An Líon Leanbh i gContae Dhún na nGall de réir bliana, aoisghrúpa agus toghlimistéar.

TOGHLIMISTÉAR DHÚN NA NGALL				
	0-4	5-14	15-19	Iomlán
(staitisticí daonáirimh) 1996	1,610	4,553	2,306	8,649
(staitisticí daonáirimh) 2002	1,728	3,798	2,027	7,553
(staitisticí daonáirimh) 2006	1,696	3,604	1,867	7,167
TOGHLIMISTÉAR NA nGLEANNTA				
	0-4	5-14	15-19	Iomlán
(staitisticí daonáirimh) 1996	1,462	4,006	2,077	7,545
(staitisticí daonáirimh) 2002	1,538	3,562	1,788	6,888
(staitisticí daonáirimh) 2006	1,556	3,391	1,648	6,596
TOGHLIMISTÉAR INIS EOGHAIN				
	0-4	5-14	15-19	Iomlán
(staitisticí daonáirimh) 1996	2,244	5,763	3,068	11,075
(staitisticí daonáirimh) 2002	2,592	5,272	2,852	10,716
(staitisticí daonáirimh) 2006	2,960	5,630	2,677	11,267
TOGHLIMISTÉAR LEITIR CEANAINN				
	0-4	5-14	15-19	Iomlán
(staitisticí daonáirimh) 1996	1,908	4,417	2,344	8,669
(staitisticí daonáirimh) 2002	2,257	4,332	2,401	8,990
(staitisticí daonáirimh) 2006	2,545	4,523	2,370	9,438
TOGHLIMISTÉAR BHAILE na nGALLÓGLACH				
	0-4	5-14	15-19	Iomlán
(staitisticí daonáirimh) 1996	1,025	2,678	1,426	5,129
(staitisticí daonáirimh) 2002	1,145	2,481	1,256	4,882
(staitisticí daonáirimh) 2006	1,263	2,556	1,190	5,009
TOGHLIMISTÉAR SRATH AN URLÁIR				
	0-4	5-14	15-19	Iomlán
(staitisticí daonáirimh) 1996	1,063	2,471	1,320	4,854
(staitisticí daonáirimh) 2002	1,167	2,383	1,190	4,740
(staitisticí daonáirimh) 2006	1,148	2,554	1,108	4,810

N.B. D'athraigh coimisiún na teorann na Toghlimistéir an 5 Meitheamh 2009 ó foilsíodh Plean Forbartha Dhún na nGall agus an daonáireamh deiridh i 2006. Rinneadh cúig thoghlimistéar den 6 Thoghlimistéar, agus cuireadh isteach an chuid ba mhó de Thoghlimistéar Bhaile na nGallóglach i dToghlimistéar leathnaithe Leitir Ceanainn agus rinneadh athruithe ar Thoghlimistéir Inis Eoghain agus Shrath an Urláir. Chun críche anailíse déimeagrafach agus teilgín daonra, úsáideadh na sonraí daonra ó 2006 a bhí ar eolas, agus tagraítear go spásúil do na sean-thoghlimistéir. Ar mhaithe le críocha eolais agus sin amháin na sonraí agus an anailís staitisticíúil sin.

I dTábla 40 tá briseadh síos de réir aoischohóirt laistigh de gach Toghlimistéar. Bhí laghdú i ngach aoischohóirt 0-4, 5-14 agus 15-19 i dtoghlimistéar Dhún na nGall, agus cé gur tháinig laghdú foriomlán ar líon na leanaí i dtoghlimistéar na nGleannta tháinig fás beag de 1% ar an aoischohóirt 0-4.

Tábla 40: Daonáireamh an Toghlimistéir a léiríonn athrú céatadán agus athrú iarbhir idir dhaonáireamh 2002-2006

TOGHLIMISTÉAR DHÚN na nGALL				
	2002	2006	% athrú	Aon athrú in aon chor
0-4	1,728	1,696	-2%	-32
5-14	3,798	3,604	-5%	-194
15-19	2,027	1,867	-8%	-160
TOGHLIMISTÉAR NA nGLEANNTA				
	2002	2006	% athrú	Aon athrú in aon chor
0-4	1,538	1,556	+1%	+18
5-14	3,562	3,391	-5%	-171
15-19	1,788	1,648	-8%	-140
TOGHLIMISTÉAR INIS EOGHAIN				
	2002	2006	% athrú	Aon athrú in aon chor
0-4	2,592	2,960	+14%	+368
5-14	5,272	5,630	+7%	+358
15-19	2,852	2,677	-6%	-175
TOGHLIMISTÉAR LEITIR CEANAINN				
	2002	2006	% athrú	Aon athrú in aon chor
0-4	2,257	2,545	+13%	+288
5-14	4,332	4,523	+4%	+191
15-19	2,401	2,370	-1%	-31
TOGHLIMISTÉAR BHAILE na nGALLÓGLACH				
	2002	2006	% athrú	Aon athrú in aon chor
0-4	1,145	1,263	+3%	+118
5-14	2,481	2,556	+3%	+75
15-19	1,256	1,190	-5%	-66
TOGHLIMISTÉAR SHRATH AN URLÁIR				
	2002	2006	% athrú	Aon athrú in aon chor
0-4	1,167	1,148	-2%	-19
5-14	2,383	2,554	+7%	+171
15-19	1,190	1,108	-7%	-82

N.B. D'athraigh coimisiún na teorann na Toghlimistéir an 5 Meitheamh 2009 ó foilsíodh Plean Forbartha Dhún na nGall agus an daonáireamh deiridh i 2006. Rinneadh cúig thoghlimistéar den 6 Thoghlimistéar, agus cuireadh isteach an chuid ba mhó de Thoghlimistéar Bhaile na nGallóglach i dToghlimistéar leathnaithe Leitir Ceanainn agus rinneadh athruithe ar Thoghlimistéir Inis Eoghain agus Shrath an Urláir. Chun críche anailíse déimeagrafach agus teilgin daonra, úsáideadh na sonraí daonra ó 2006 a bhí ar eolas, agus tagraítear go spásúil do na sean-thoghlimistéir. Ar mhaithe le críocha eolais agus sin amháin na sonraí agus an anailís staitisticiúil sin.

I dtoghlimistéar Inis Eoghain agus Leitir Ceanainn bhí ardú réasúnta mór de 14% agus 3% faoi seach i measc an aoisghrúpa 0-4 chomh maith le hardú de 7% agus 4% faoi seach i measc an aoisghrúpa 5-14.

Bhí titim i ngach toghlimistéar san aoisghrúpa 15-19; tagann sin leis an athrú a léirigh Daonáireamh 2002 ar Dhaonáireamh 1996 seachas Leitir Ceanainn ina raibh ardú beag de 2% roimhe sin.

Tá staitisticí ar an líon iarbhír leanaí iomlán (0-14) dhaonáireamh 2006 ag teacht salach ar na staitisticí teilgthe atá mionsonraithe i straitéis cúraim leanaí an phlean roimhe seo. Faoin mbliain 2006, 30,483 leanbh idir 0-14 a teilgeadh sa straitéis cúraim leanaí roimhe seo ach de réir figiúirí an daonáirimh, 33,426 leanbh a bhí ann.

Sa straitéis cúraim leanaí roimhe seo teilgeadh go mbeadh 30,725 leanbh ann faoi 2010 cé gur 33,770 an figiúr measta do 2010 mar atá mionsonraithe i dtábla 4 sa straitéis seo agus tá líon de 35,719 teilgthe do 2016.

Tábla 41: Tábla ina léirítear staitisticí ar an líon leanbh atá anois ann agus ar an líon leanbh atá teilgthe (Bunaithe ar mheántreocht leanúnach d'ardú de 2.4% ar an ráta breithe bliain ar bhliain san aoischohóirt 0-4, agus leanúint an fháis de 2% roimhe sin san aoischohóirt 0-14)

Bliain	0-4	5-14	Iomlán
2002 (daonáireamh 2002)	10,427	21,828	32,225
2006 (daonáireamh 2006)	11,168	22,258	33,426
2010 (measta)	11,067*	22,703	33,770
2016 (teilgthe)	12,562	23,157	35,719

*meastar an figiúr tríd an ráta breithe aitheanta ó 2006-2009 san áireamh agus an ráta breithe teilgthe do 2010 a chur leis.

An Líon Teilgthe Leanaí

Thaifead daonáireamh 2006 daonra an Chontae ag 147,264, ardú de 7% ar fhigiúr de 137,575 2002, agus an líon iomlán leanaí (0-14) ag 33,426, ardú de 4% ar fhigiúr 33,225 ó dhaonáireamh 2002. Is ionann agus 23% den daonra iomlán an líon leanaí in aois 0-14, nuair a oibrítear é mar chéatadán.

Glacann Treoirlínte Pleanála Réigiúnacha na Teorann 2010-2022 go dtiocfadh fás bliantúil de 1,414 ar an daonra agus mar thoradh air sin go mbeadh daonra de 152,920 ann i 2010, ardú de 3.8% ar fhigiúr daonáirimh 2006. Leagann siad amach spriocanna fáis daonra don Chontae atá bunaithe ar phatrúin ina leanadh ag fás don Chontae ó 1991-2006 chomh maith le spriocanna daonra a d'fhoilsigh an DEHLG in Eanáir 2009. Is 171,337 faoi 2016 agus 184,450 faoi 2022 an spriocphobal atá beartaithe don Chontae amach anseo.

Tábla 42: Léirítear Ráta Breithe Bliantúil Iarbhír i nDún na nGall ó 1998-2009 agus Ráta Breithe Bliantúil Teilgthe ó 2010-2016, bunaithe ar ardú bliantúil de 2.4% (an meánráta fáis idir 1998-2009)

Bliain	Líon breitheanna
1998	1,781
1999	1,857
2000	1,772
2001	1,895
2002	1,911
2003	1,969

Bliain	Líon breitheanna
2004	1,897
2005	1,926
2006	2,067
2007	2,114
2008	2,263
2009	2,284
2010	2,339 (teilgthe)
2011	2,395 (teilgthe)
2012	2,452 (teilgthe)
2013	2,511 (teilgthe)
2014	2,571 (teilgthe)
2015	2,633 (teilgthe)
2016	2,696 (teilgthe)

Cheal staitisticí iarbhir daonra do 2010 agus trí úsáid a bhaint as daonra measta de 152,920 mar atá leagtha amach ag Údarás Réigiúnach na Teorann, is féidir líon garbh de 35,171 leanbh (aois 0-14) a mheas, má ghlactar le % de 23% den iomlán.

Léirítear staitisticí maidir leis an líon leanaí atá ann cheana agus atá beartaithe de réir bliana, aoischohóirt agus iomlán i dtábla 41. Tomhaistear na staitisticí measta trí úsáid a bhaint as teaghlaim rátaí breithe bliain ar bhliain mar % athraithe agus é réamh-mheasta chun cinn. Tháinig an mhodheolaíocht sin ar líon iomlán leanbh (0-14) de 33,770 do 2010, tá an figiúr sin beagáinín níos ísle ná an figiúr de 35,171 ar thángthas air in alt 4.7.3 thuas, mar sin féin bheadh sé réasúnach glacadh leis an raon idir an péire acu mar fhiigiúr cuí. Is ionann agus 35,719 an líon leanaí iomlán teilgthe d'aois 0-14 do 2016 agus úsáid á baint as an mhodheolaíocht céanna sin mar atá mionsonraithe i dtábla 41.

Cé go léirítear laghdú beag de 0.9% san aoisghrúpa 0-4 do 2010 ar fhiigiúr 2006 i dtábla 41, is ionann an figiúr teilgthe do 2016 agus 12,562 nó ardú de 13.5%.

Fórsa Saothair Fir/Mná agus na himpleachtaí ar shaoráidí Cúraim Leanaí.

Luaigh 56,670 duine in aois 15 agus os a chionn i ndaonáireamh 2006 a bpríomhstádas eacnamaíochta mar a bheith 'ag obair'. Ba mhná a bhí i 23,843 (42%) díobh sin. Bhí thart ar 15,402 sa Chontae ag 'tabhairt aire don bhaile/don teaghlach', íslíú beag ó 2002 nuair a roghnaigh 16,000 duine 'fanacht sa bhaile'. Ba mhná a bhí i 95% den mheitheal a d'fhan sa bhaile i ndaonáireamh 2002 agus 2006 araon. Cé go bhfuil an fórsa saothair comhdhéanta de chion réasúnta ard de mhná, roghnaíonn cion ard ban fanacht sa bhaile, beagnach cóimheas de 2:1 faoi seach.

RIACHTANAS AGUS ÉILEAMH AR SHAORÁIDÍ CÚRAIM LEANAÍ

Leis an fhógra go raibh an Clár Náisiúnta Infheistíochta sa Chúram Leanaí 2006–2010, go 2013 á leathnú, leanann sé de bheith mar bheartas ag an rialtas tacaíocht a thabhairt agus feabhas a chur ar chaihdeán saoráidí cúraim leanaí.

Thaispeáin Daonáireamh 2006 do Chontae Dhún na nGall líon na leanaí in aois 0-14 ag 33,426 nó ag 23% de dhaonra iomlán an Chontae. Léirítear fás idir 2006 agus 2010 de 1% agus daonra teilgthe de 35,719 do 2016 i dtábla 41 den tuarascáil seo.

Go starógach leanann an t-éileamh ar chúram leanaí de bheith ag fás, go háirithe i gceantair uirbeacha ach i gceantair thuaithe fosta, ní díreach le cuidiú le tuismitheoir leas a bhaint as deiseanna oibre, oiliúna agus oideachais ach le deiseanna luathfhoghlama a sholáthar do leanaí. Oibríonn Coiste Cúraim Leanaí Chontae Dhún na nGall le grúpaí le héileamh/riachtanas ar shaoráidí a chinneadh agus chun cuidiú le grúpaí bealaí a aimsiú le heolas a bhailiú ar riachtanas (m.sh. suirbhéanna, cruinnithe

oscailte do thuismitheoirí). Léiríonn an DCCC fosta an riachtanas le haghaidh tuilleadh saoráidí pobail cúraim leanaí laistigh den Chontae, go háirithe i Leitir Ceanainn agus Inis Eoghain, a bheadh comhghaolmhar le ráta fáis níos airde sa líon leanaí a bhfuil fianaise le fáil orthu sa 2 thoghlimistéar sin.

Ní mór do chaighdeán na saoráidí ceanglais Rialacháin um Chúram Leanaí (Seirbhísí Réamhscoile) 2006 a chomhlíonadh.

11.1 AIDHMEANNA

Soláthar a dhéanamh do chreat beartais pleanála úsáide talún a éascóidh, a spreagfaidh agus a chuirfidh le soláthar na saoráidí cúraim leanaí is fearr is féidir i dtimpeallacht atá sábháilte agus oiriúnach le freastal go príomha ar riachtanais forbartha leanaí, ach fosta ar cheanglais sóisialta agus eacnamaíochta an phobail níos leithne agus le caighdeán seirbhísí cúraim leanaí a fheabhsú don phobal.

Beartas pleanála d'úsáid talún a sholáthar a dhéanfaidh breithniú straitéiseach ar an riachtanas le haghaidh cúraim leanaí agus le haghaidh taitneamhachtaí do leanaí, go háirithe le tionscnaimh cruthú poist, forbairtí atá bunaithe ar an eacnamaíocht agus forbairtí tithíochta/cónaithe agus ionaid chomharsanachta sa Chontae.

11.2 CUSPÓIRÍ

- CH-O-1** Soláthar saoráidí cúraim leanaí inbhuanaithe agus inoiriúnaithe ar ardchaighdeán a chumasú i láithreacha éagsúla réasúnta cóngarach do na daoine a bhfuil freastal le déanamh orthu agus scaipeadh spásúil na ndaoine i nDún na nGall a thabhairt san áireamh.
- CH-O-2** Láithreacha cuí do sholáthar saoráidí cúraim leanaí a aithint.
- CH-O-3** Comhionannas a chur chun cinn agus aghaidh a thabhairt ar eisiamh/ar mhíbhuntáiste sóisialta i ndáil le soláthar saoráidí cúraim leanaí.
- CH-O-4** Breithniú iompar malartach/roinnte, roinnt nó athúsáid saoráidí atá ann cheana agus saoráidí soghluaiste a chur chun cinn le freastal ar riachtanais cheantair iargúlta.
- CH-O-5** Dul i gcomhairle agus oibriú le Coiste Cúraim Leanaí Chontae Dhún na nGall, compháirtíochtaí/grúpaí forbartha áitiúla, Boird Sláinte, agus Boird Forbartha Contae i ndáil le saoráidí cúraim leanaí a sholáthar agus monatóireacht a dhéanamh orthu agus córais eolais bunlíne a bhunú.
- CH-O-6** Tacaíocht a thabhairt do sholáthar saoráidí cúraim leanaí a bhaineann úsáid as an Ghaeilge, go háirithe sa Ghaeltacht.
- CH-O-7** Cúram leanaí a aithint mar réimse cruthú fostaíochta áitiúil agus réimse atá tábhachtach do dhul chun cinn sóisialta agus eacnamaíochta an cheantair.

11.3 BEARTAIS

Suíomh Saoráidí Cúraim Leanáí

CH-P-1 Is beartas atá ann soláthar saoráidí cúraim leanáí a chur chun cinn agus tacaíocht a thabhairt dóibh i ngach baile agus sráidbhaile, nuair a aithnítear an riachtanas, agus in áiteanna in aice le saoráidí pobail atá ann cheana ar nós scoileanna agus séipéil, i ndáil leis na caighdeáin forbartha atá leagtha amach in alt 10.

CH-P-2 Is beartas atá ann saoráidí cúraim leanáí ar scála beag a bhreithniú, atá de réir scála agus foirm tís i gceantair thuaithe, seachas i Limistéir Chonláiste Ardscéimhe (EHSanna), san áit ina bhfuil sé léirithe nach féidir freastal go réasúnach ar na riachtanais atá laistigh de bhailte agus sráidbhailte, agus i saoráidí pobail chónagaracha atá ann cheana.

Is beartas atá ann saoráidí cúraim leanáí i Limistéir Chonláiste Ardscéimhe (EHSanna) a bhreithniú, sa dóigh gur féidir iad a lánpháirtíú go sásúil sa tírdhreach agus go mbeadh siad comhdhéanta de:

- Athchóiriú foirgnimh atá tréigthe, imithe ó rath nó i ndrochriocht;
- Síneadh a chur le foirgnimh/cnuasaigh foirgneamh atá ann cheana.

CH-P-3 Is beartas atá ann comhoibriú le hÚdarás na Gaeltachta agus le grúpaí forbartha áitiúla sna ceantair Ghaeltachta le soláthar naíonraí agus saoráidí do leanáí atá níos sine a éascú mar phríomhghné chun cosaint a dhéanamh ar oidhreacht theangeolaíoch agus cultúir na Gaeltachta. Breithneofar éascú a dhéanamh ar shaoráidí cúraim leanáí cuí san áit ina bhfuil méideanna móra tithíocht shóisialta agus/nó tithíocht inacmhainne á gcur ar fáil ag an Chomhairle i gceantair Ghaeltachta mar chuid den fhorbairt. Oibríonn an DCCC sa Ghaeltacht fosta, i gcomhar le hÚdarás na Gaeltachta, lena chinntiú go bhfuil freastal a dhéanamh ar riachtanais chúraim leanáí an cheantair.

CH-P-4 Is beartas atá ann soláthar saoráidí cúraim leanáí a spreagadh laistigh de, in aice le nó cóngarach do scoileanna, ionaid sláinte agus saoráidí pobail eile ar mhaithe le soláthar áitiúil agus forbairt inbhuanaithe agus inrochtaine a éascú.

CH-P-5 Is beartas atá ann soláthar a dhéanamh i bpleananna ceantair áitiúla do shuíomh le haghaidh saoráidí cúraim leanáí i gceantair chónaithe níos nua, in ionaid dhúiche nó in ionaid chomharsanachta.

11.4 FORBAIRT NUA TITHÍOCHTA AGUS SAORÁIDÍ CÚRAIM LEANAÍ

Moltar sna Treoirínte a d'eisigh an Roinn Comhshaoil agus Rialtais Áitiúil gur chóir go n-éileodh údarais phleanála go ndéanfaí soláthar do shaoráidí amháin cúraim leanáí ar a laghad i gceantair tithíochta nua agus i gceantair eile ina bhfuil forbairtí cónaithe mura bhfuil cúiseanna suntasacha lena mhalairt a dhéanamh. Moltar soláthar tagarmhairc de shaoráidí cúraim leanáí amháin in aghaidh 75 teach cónaithe (íosmhéid de 20 áit cúraim leanáí). Ba chóir an soláthar seo a bhreithniú ar an gcomhiomlán, m.sh. bheadh ceantar ina bhfuil forbairtí de thrí cinn de 25-teach faoi dhliteanas forbairt saoráidí cúraim leanáí a thógáil agus/nó tacú leo.

Déanfaidh an Chomhairle muirear forbartha do shaoráidí cúraim leanáí ar gach forbairt tithíochta a bhreithniú san áit nach féidir aon saoráidí cúraim leanáí a sholáthar ar an láthair, m.sh., san áit ina bhfuil cúram leanáí leordhóthanach cóngarach don láthair. Bheadh an muirear sin mar bhunús le

Ciste Forbartha Cúraim Leanaí an Chomhairle Chontae, a mbainfí úsáid as le saoráidí cúraim leanaí a bhunú ag suíomhanna chúí.

Déanfaidh gach soláthróir agus forbróir pobail/príobháideach ar mian leo saoráidí cúraim leanaí a oscailt idirchaidreamh díreach le Coistí Cúraim Leanaí Chomhairle Chontae Dhún na nGall le riachtanas cúraim leanaí a d'fhéadfadh a bheith ann a mheaitseáil (m.sh. grúpaí pobail, daoine aonair) le spás do chúram leanaí a d'fhéadfadh a bheith ann (m.sh. saoráid a chuireann an forbróir ar fáil).

Bainfear úsáid as an moladh sé sin saoráid amháin in aghaidh 75 teach cónaithe atá sna Treoirínte Cúram Leanaí (Meitheamh 2001) mar **thagarmharc táscach amháin** agus déanfar é a athrú de réir na comhairle atá in Aguisín 2 de na Treoirínte (agus aird á tabhairt ar chomhdhéanamh an cheantair chónaithe atá beartaithe, m.sh. meastachán den mheascán den phobal a bhfuil iarracht á déanamh ag an réimse tithíochta freastal orthu agus an toradh ar aon anailís riachtanais cúraim leanaí aitheanta). Mar thoradh ar an measúnú sin agus i gcomhoibriú le Coiste Cúraim Leanaí Chontae Dhún na nGall, breithneoidh an Chomhairle cibé an dteastaíonn saoráidí cúraim leanaí sainiúla mar chuid den fhorbairt sin. D'fhéadfadh sé go mbeadh ar fhorbróirí láthair atá suite in áit níos oiriúnaí a chuir ar fáil mar mhalairt.

- Beidh na soláthairtí cúraim leanaí sin i bhfeidhm i ndáil le tithíocht sóisialta agus tithíocht inacmhainne fosta.
- Breithneoidh an Chomhairle socruithe gearrthéarmacha laistigh den réimse tithíochta atá ann fosta san áit nach bhfuil saoráidí fadtéarmacha curtha ar fáil fós.

Tacaíocht do shaoráidí cúraim leanaí pobal-urraithe

Leanfaidh an Chomhairle le tacaíocht a thabhairt do shaoráidí cúraim leanaí atá tionscanta ag an phobal i gcomhpháirtíocht le Coiste Cúraim Leanaí Chontae Dhún na nGall.

11.5 COMHAIRLE AGUS TREOIR AGUS BAINISTÍOCHT FORBARTHA

Chiallódh tógáil saoráidí cúraim leanaí nua nó úsáid foirgneamh atá ann cheana a athrú ón úsáid atá á baint as i láthair na huair go mbeadh cead pleanála riachtanach don fhorbairt de ghnáth. Má thiteann an úsáid atá á baint as cheana féin nó an úsáid atá beartaithe, áfach, laistigh d'áicme 8, d'fhéachfaí air mar fhorbairt dhíolmhaithe faoi réir d'Alt 10 de na Rialacháin um Pleanáil agus Forbairt 2001-2011. Sainmhínítear Úsáid Aicme 8 mar úsáid:

- a) mar ionad sláinte nó clinic nó do sholáthar aon seirbhísí míochaine nó sláinte (ach ní le haghaidh úsáid teach sainchomhairleora nó dochtúra nó aon foirgneamh atá ceangailte leis an teach nó laistigh den chúirtealáiste sin, chun na críche sin).
- b) Mar crèche.
- c) Mar naíolann lae.
- d) Mar ionad lae.

Bheadh forbairt a bheadh comhdhéanta de theach le haghaidh feighil leanaí ina forbairt díolmhaithe fosta faoi réir Alt 10(5) de Rialacháin um Pleanáil agus Forbairt 2001-2011. Sainmhínítear 'Feighil Leanaí mar `...gníomhaíocht le feighil a dhéanamh air nach mó ná 6 leanbh, lena n-áirítear leanaí, más ann dóibh, an duine atá i mbun feighilte, i dteach an duine sin, le haghaidh brabúis nó gnóchain.'

Feidhmeofar na critéir seo a leanas agus measúnú á dhéanamh ar oiriúnacht saoráidí cúraim leanaí:

- Aird á tabhairt ar na Rialacháin um Chúram Leanaí (Seirbhísí Réamhscoile) 2006, maidir le himpleachtaí pleanála na rialachán sin.
- Oiriúnacht na láithreach do chineál agus méid na saoráide beartaithe.
- Oiriúnacht scála na hoibríochta i dtaobh an cheantair ina bhfuil sí beartaithe.
- An torann agus an núis a thagann ó thrácht nó ó shúgradh lasmuigh.

- Fáil ar limistéir shúgartha lasmuigh agus mionsonraí faoin bhainistíocht a bheidh i gceist.
- Rochtain shábháilte agus páirceáil áisiúil do chustaiméirí agus don fhoireann. (Breithneofar na caighdeáin atá le cur i bhfeidhm ar fhiúntas achan chás. Beidh soláthar d'fheithiclí chun dul isteach agus amach ón tsaoráid sa ghíar tosaigh agus/nó saoráid leataoibh feadh éadan na bhforbairtí riachtanach sa chuid is mó de chásanna).
- Coinníollacha tráchta áitiúla.
- Líon saoráidí den sórt sin sa cheantar agus an tionchar ar leathadh an cineál sin úsáidí ar thréithe foriomlán an cheantair.
- Na huairé a bhfuil sé i gceist an tsaoráid a bheidh i mbun feidhme (d'fhéadfadh fadhbanna a bheidh ag baint le feidhmiú 24 uair i gceantair áirithe).
- Éifeacht ó thaobh amhairc: An éifeacht ar thaitneamhacht amhairc agus ar thréithe an cheantair.
- Riachtanas léirithe maidir le soláthar cúram leanaí sa cheantar (m.sh, trí shuirbhé, plean gnó mionsonraithe), aird/feasacht ar shaoráidí cúraim leanaí áitiúil eile.
- Comhairliúchán le foireann cigireachta Réamhscoile lena chinntiú go bhfreastalaíonn na pleananna ar Rialacháin Seirbhísí Réamhscoile 2006 (más infheidhme).
- Teagmháil le Coiste Cúraim Leanaí Chomhairle Chontae Dhún na nGall lena chinntiú go bhfuil na céimeanna cearta maidir le seirbhís cúraim leanaí á dtógáil.

Suímh Shonracha

Ceantair Chónaithe

D'fhéadfadh soláthar saoráidí cúram leanaí i gceantair chónaithe go príomha a bheidh áisiúil d'úsáideoirí ach ní mór é sin a bheidh meáite in aghaidh tréithe cónaitheach riachtanach a choimeád.

Is dóichí go mbeadh tithe scoite/suímh i **gceantair chónaithe bunaithe** nó in aon mhaoin leathscoite substaintiúil le spás le haghaidh páirceáil eas-shráide agus/nó pointí oiriúnacha fágála agus bailithe do chustaiméirí agus le spás le haghaidh limistéar súgartha lasmuigh níos inghlactha do sholáthar saoráidí cúraim leanaí. Is é sin an cás go mór mór más úsáid cuid amháin den teach atá i gceist agus go bhfanann an úsáid chónaitheach mar atá.

Ní dóichí go mbeadh úsáid tithe neamhscoite nó tithe leathscoite ar láithreacha beaga inghlactha do shaoráidí cúraim lae iomlán agus déanfar measúnú orthu de réir a bhfiúntas le haird á tabhairt ar bhainistiú forbairtí príomha atá imlínte thuas. D'fhéadfadh cúram tar éis scoile nó seisiúnach, a bheadh sa bhreis ar phríomh-úsáid cónaitheach, a bheidh níos oiriúnaí ina leith sin.

Beifear ag súil go ndéanfaí forbróirí pleanáil do agus go gcuirfidh siad soláthar cúraim leanaí i **gceantair thithíochta nua** san áireamh. Beidh a leibhéal sin ag brath ar imthosca áirithe ach mar threoir d'fhéadfadh saoráid cúraim leanaí amháin le haghaidh 20 áit cúram leanaí in aghaidh thart ar 75 teach cónaithe ar a laghad a bheidh cuí.

Ionaid Chomharsanachta

De ghnáth bheadh áit laistigh de cheantair chónaithe oiriúnach le haghaidh saoráidí cúraim leanaí ar an choinníoll go mbeadh spás oscailte dóthanach laistigh den tsaoráid nó áit súgartha sábháilte lasmuigh le rochtain éasca. Sa dara cás, mura bhfuil an áit súgartha faoi rialú an iarratasóra, beidh mionsonraí cead na n-úinéirí lena úsáid riachtanach. Ní mór d'iarratasóirí rochtain agus páirceáil a sholáthar fosta a d'fhéadfadh a bheidh i bhfoirm páirceála/pointí fágála atá á roinnt le húsáideoirí eile agus ní mór a léiriú go bhfuil an ceart sin ann. D'fhéadfadh cead pleanála a bheidh coinníollach sa chás sin.

D'fhéadfadh áitribh nó láithreacha ar imeall nó ar chomhéadan cheantair chónaithe nó ceantair **in aice le príomhbhealaí tráchta** san áit ina bhfuil spásanna do chustaiméirí nó don fhoireann le tarraingt isteach nó le páirceáil a bheidh inghlactha do sholáthar saoráidí cúraim leanaí.

Ceantair Thionscail/Ceantair Fhostaíochta

D'fhéadfadh saoráidí cúraim leanaí a bheith oiriúnach i **gcriosanna beaga tionscail/i bpáirceanna teicneolaíochta agus gnó** go háirithe má tá siad sa bhreis ar an úsáid tionsal atá ann cheana féin. Níl siad oiriúnach in eastáit thionscail/i gceantair mhianadóireachta ghinearálta san áit ina bhféadfadh contúirt a bheith ag baint leis an phróiseas atá idir lámha nó go bhféadfadh gléasra agus innealra a bheith díobhálach do shláinte agus do shábháilteacht leanaí.

Beidh rochtain agus páirceáil oiriúnach riachtanach i gceantair tionscail agus soláthar agus nó rochtain ar áit súgartha sábháilte lasmuigh.

Ní dóigh go mbeidh **áitribh/ceantair thráchtála**, i gceartlár bailte, ina bhfuil trácht trom oiriúnach do shaoráidí cúraim leanaí mar gheall ar bhac agus guais thrácht a d'fhéadfaí a chruthú. Beidh siad níos inghlactha i suímh ina bhfuil páirceáil áisiúil agus spás súgartha lasmuigh ar fáil.

Bíonn saoráidí cúraim leanaí oiriúnach de ghnáth i **bhforais oideachais** ar nós coláistí tríú leibhéal agus scoileanna náisiúnta agus meánscoileanna, go háirithe cinn a bhíonn in ann cúram iarscoile a sholáthar.

Ní mór saoráid cúraim leanaí a bheith lonnaithe i ngach cás ag achar cuí ó fhorais ina bhfuil substaintí guaiseacha de réir Sceideal 8 de na hAchtanna um Pleanáil agus Forbairt, 2000-2011.

Moltar go ndéanfadh an Fhoireann Chigireachta Réamhscoile measúnú tosaigh ar na pleananna/na háitribh atá beartaithe lena chinntiú go bhfuiltear ag freastal ar na cóimheasa agus ar chaighdeán na timpeallachta (m.sh. aerú, fuinneoga cearta) agus go bhfuil siad de réir na Rialachán um Chúram Leanaí (Seirbhísí Réamhscoile) 2006.

Comhairliúchán/Eolas a éilítear in Iarratais

Moltar d'iarratasóir dul i gcomhairle le Rannóg Pleanála, Rialú Foirgníochta agus Oifigeach Dóiteáin an Chomhairle Contae agus leis an Bhord Sláinte atá sa cheantar, sula seoltar isteach iarratas ar shaoráid cúraim leanaí. Ba chóir d'iarratasóirí dul i gcomhairle le Coiste Cúraim Leanaí Chontae Dhún na nGall fosta le tacaíocht agus treoir a fháil maidir leis an phróiseas agus go háirithe maidir le tuiscint straitéiseach a fháil ar riachtanais chúraim leanaí sa cheantar ina bhfuil an t-iarratas á dhéanamh.

Spreagann Coiste Cúraim Leanaí Chontae Dhún na nGall, agus iad ag feidhmiú le saoráidí cúraim leanaí ionchasacha, iarratasóirí le Plean Gnó a chur le chéile, mar a dhéanann aon ghnó eile, ar mhaithe le tuiscint iomlán a fháil ar inmharthanacht an ghnó. Mar sin, moltar go seolfadh iarratasóirí isteach an t-eolas mar a leanas:

1. Cineál na Saoráide
 - Cúram lae iomlán
 - Seisiúnach
 - Buail isteach
 - Cúram Iarscoile
2. Líon na leanaí a bhfuil freastal á dhéanamh orthu.
3. Soláthar páirceála do chustaiméirí agus don fhoireann araon.
4. Na huairé atá beartaithe
5. Soláthar spáis oscailte agus bearta le bainistiú a dhéanamh orthu.

Ba chóir go mbeadh ar chumas an iarratasóra riachtanas a léiriú fosta (trí shuirbhé nó trí imlíne a thabhairt maidir leis an dóigh ina bhfreastalaíonn an tsaoráid ar an chritéar pleanála d'aon tsaoráid amháin do 75 teach nua).

Ba chóir go dtabharfadh an t-iarratasóir, tar éis taighde sula ndéantar iarratas ar chead pleanála, imlíne maidir le haon saoráidí cúraim leanaí eile atá sa cheantar agus ba chóir don iarratasóir dul i gcomhairle leis an DCCC murar eol dóibh aon saoráidí cúraim leanaí eile atá sa cheantar a bhfuil sé i gceist acu iarratas a sheoladh isteach ina leith. Is ar mhaithe lena chinntiú go bhfuil forbairt straitéiseach cúraim leanaí ar fud an Chontae é sin, agus ar mhaithe le dúbailt a sheachaint.

SAORÁIDÍ CÚRAIM LEANAÍ SAINMHÍNITHE

Crèches/Naíolanna/Cúram Lae Iomlán

Seirbhís cúram leanaí **iomlán lae** do leanaí, lapadáin agus leanaí réamhscoile (níos mó ná 3.5 uaire in aghaidh an lae). Cuireann go leor saoráidí crèche agus saoráidí cúraim lae iomlán seirbhís iarscoile ar fáil do leanaí in aois scoile (6 go 14 bliain d'aois). D'fhéadfadh ionaid buail isteach cúram a sholáthar do leanaí, lapadáin agus leanaí réamhscoile fosta ar feadh lá iomlán ach ar bhonn ad hoc a tharlaíonn sé sin (m.sh. ar fáil in ionad siopadóireachta)

Cúram Lae Seisiúnach

Seirbhís struchtúrtha de 3.5 uaire nó níos lú do leanaí nach bhfuil in aois scoile (2 bhliain 9 mí go cúig bliana) le forbairt a dhéanamh ar an leanbh roimh aistriú chun scoile. Áirítear ar chúram leanaí seisiúnach, réamhscoileanna, grúpaí súgartha agus scoileanna súgartha. Is ionann agus foirmeacha de chúram seisiúnach iad Montessorí nó High/Scope, áiteanna a bhaineann úsáid as fealsúnacht oideachais shainiúil agus seirbhísí réamhscoile fosta.

Naíonra

Seirbhís réamhscoile seisiúnach a sholáthraítear trí mheán na Gaeilge. Tá líon naíonraí sna ceantair Ghaeltachta agus ar fud an Chontae.

Grúpaí Tuismitheoirí agus Lapadáin

Seirbhís tacaíochta do thuismitheoirí agus lapadáin araon a sholáthraíonn deiseanna súgartha agus deiseanna casadh le leanaí eile do na leanaí agus a thugann deis do thuismitheoirí casadh le chéile. Is iondúil go mbíonn leanaí a fhreastalaíonn ar sheisiún tuismitheoirí agus lapadáin faoi trí bliana d'aois agus go mbíonn siad i dteannta a dtuismitheoirí nó feighlí leanaí.

Cúram Leanaí in Aois Scoile/Cúram Leanaí Tar Éis Scoile/Cúram Leanaí Lasmuigh den Scoil

Seirbhís cúraim leanaí do leanaí atá in aois scoile (in aois 6 go 14), le struchtúr atá dírithe ar leanaí ar a bhféadfaí staidéar, súgradh, gníomhaíochtaí sóisialta a áireamh, ar feadh dhá uair go trí huair an chloig díreach tar éis na scoile de ghnáth.

Feighil leanaí/Cúram leanaí baile-bhunaithe

Duine aonair a sholáthraíonn cúram leanaí ina dteach féin, nó i roinnt cásanna i dteach na leanaí féin. Feighlithe leanaí atá cláraithe leis an HSE atá i mbun feighilte ar níos mó ná 3 leanbh (rangófar iad mar crèche má tá níos mó ná 6 leanbh i gceist). Soláthraíonn go leor feighlithe leanaí seirbhís cúraim lae iomlán agus tá siad rangaithe mar sheirbhís cúram lae iomlán.

Roinntear cúram leanaí fosta ina sholáthair pobail agus príobháideach.

Reáchtálann grúpaí pobail comhdhéanta d'oibrithe deonacha an soláthar pobail (tuismitheoirí de ghnáth) ar bhonn neamhbhrabúis. D'fhéadfadh cúram lae iomlán, crèche, naíonra, soláthar iarscoile agus grúpa tuismitheoirí agus lapadán a bheith i gceist ansin. Is gnáth le cúram leanaí pobail a bheith níos inacmhainne, cé go mbaintear amach an ráta atá i gceist i láthair na huairé i go leor réimsí cúraim leanaí.

Soláthar príobháideach

Is ionann soláthar príobháideach agus gnó cúraim leanaí a fheidhmítear ar mhaithe le brabús.