



**County Donegal
Development Plan
2012 - 2018**

**Plean Forbartha
Contae Dhún na nGall
2012 - 2018**

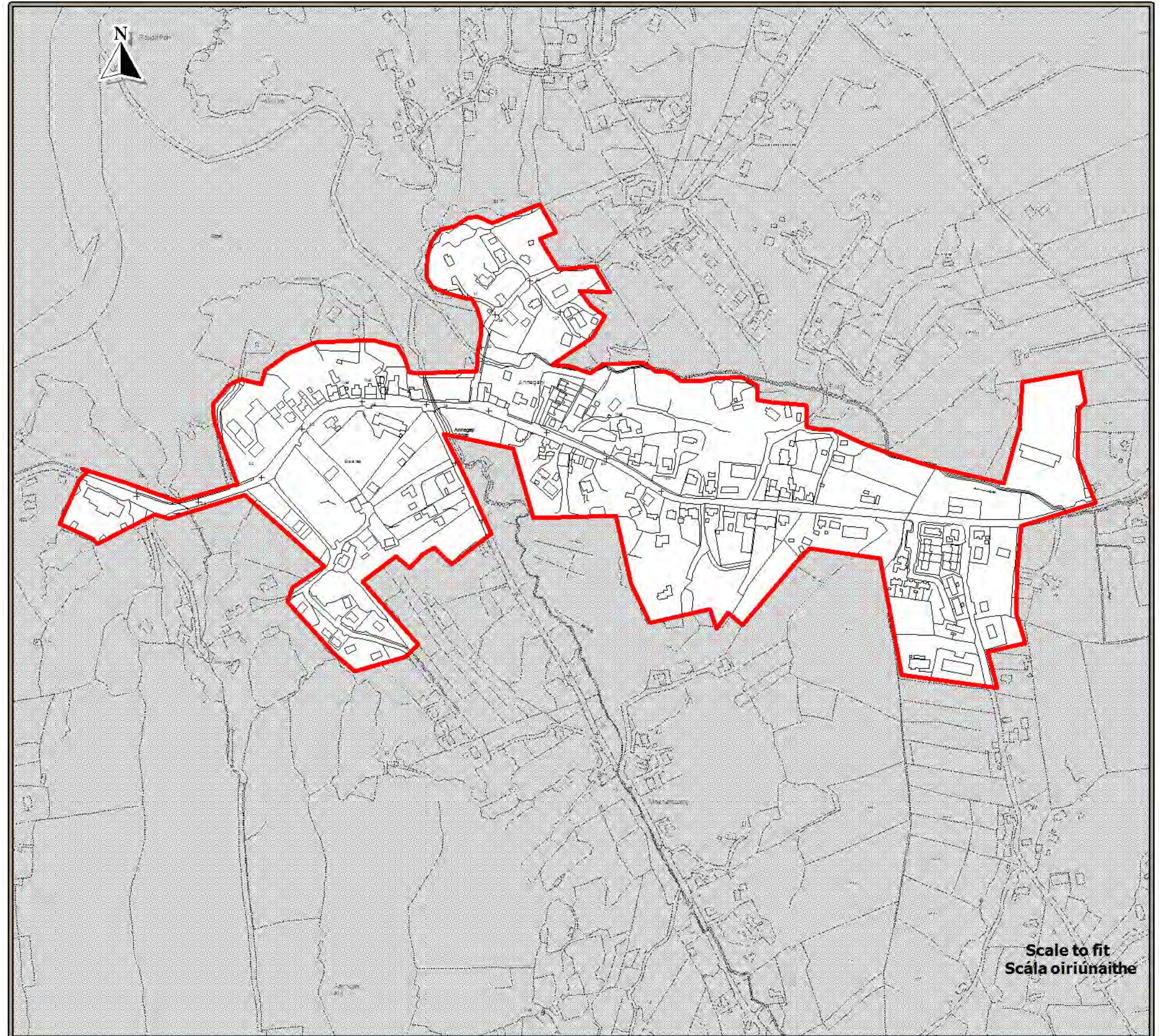
**Tier 4 - Map 22
Aicme 4 - Léarscáil 22**

**Annagary
Anagaire**

**Settlement Framework
Creatlach Lonnaíochta**



Settlement Boundary
Teorainn Lonnaíochta



**Scale to fit
Scála oiriúnaithe**



**County Donegal
Development Plan
2012 - 2018**

**Plean Forbartha
Contae Dhún na nGall
2012 - 2018**

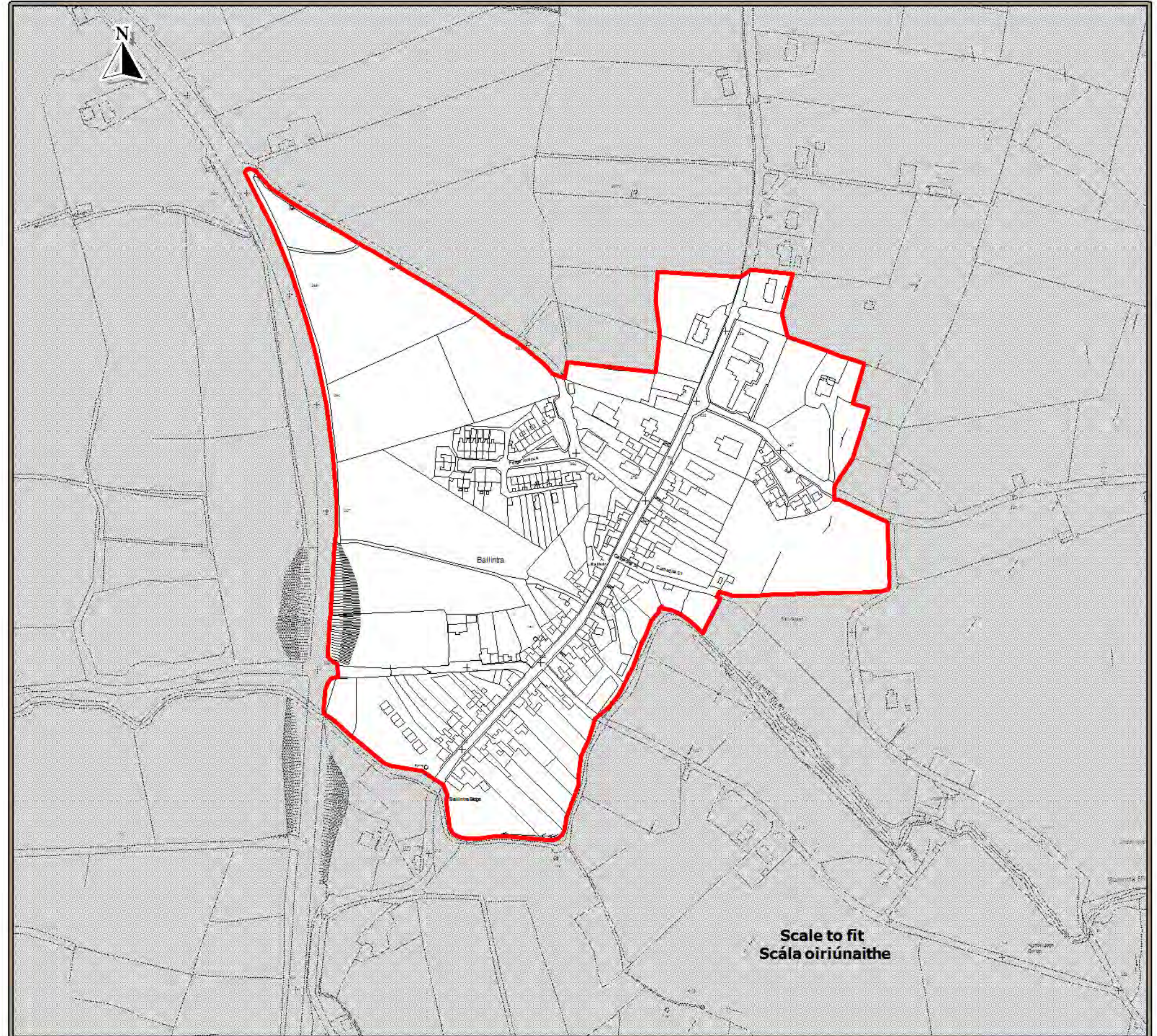
**Tier 4 - Map 23
Aicme 4 - Léarscáil 23**

**Ballintra
Baile an tSratha**

**Settlement Framework
Creatlach Lonnaíochta**



**Settlement Boundary
Teorainn Lonnaíochta**



Source - Donegal County Council
Foinse - Comhairle Chontae Dhún na nGall

Ordnance Survey Ireland data reproduced under OSI Licence Number 2012/02/CCMA/Donegal County Council. Unauthorised reproduction infringes Ordnance Survey Ireland and Government of Ireland copyright. Ordnance Survey Ireland, 2012. Donegal County Council, 2012.
Sonraí de chuid Shuirbhíreacht Ordánis Éireann nua atáirgeadh faoi Uimhir Chaidunais S0É 2012/02/CCMA Comhairle Contae Dhún na nGall. Má dhéantar é seo a atáirgeadh gan údarás, sáróidh sé cóipcheart Shuirbhíreacht Ordánis Éireann agus Rialtas na hÉireann. Shuirbhíreacht Ordánis Éireann, 2012. Comhairle Contae Dhún na nGall, 2012.

To be read in conjunction with relevant accompanying text contained in the front section of this appendix as well as other relevant objectives & policies of the DDP.
Le léamh i gcomhair leis an téacs ábhartha tionlacáin atá clom le saigh sa chuid seo den aghuis ghomh maithe le ceapán agus bliantas ábhartha sléasa PFC.



**County Donegal
Development Plan
2012 - 2018**

**Plean Forbartha
Contae Dhún na nGall
2012 - 2018**

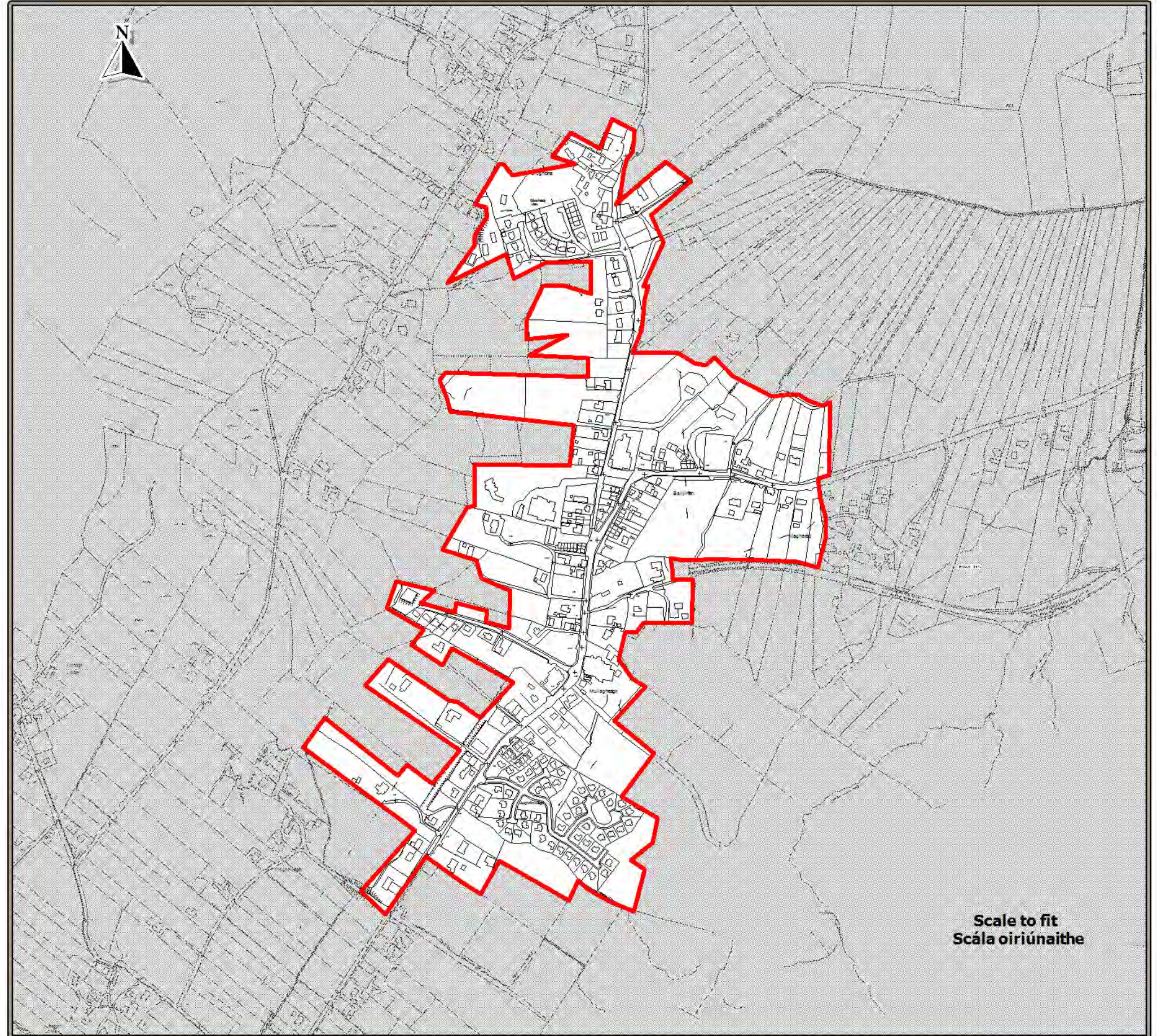
**Tier 4 - Map 24
Aicme 4 - Léarscáil 24**

**Ballyliffen
Baile Liffin**

**Settlement Framework
Creatlach Lonnaíochta**



**Settlement Boundary
Teorainn Lonnaíochta**



**Scale to fit
Scála oiriúnaithe**

Source - Donegal County Council
Foinse - Comhairle Chontae Dhún na nGall

Ordnance Survey Ireland data reproduced under OSI Licence Number 2012/02/CCMA/Donagall County Council. Unauthorised reproduction infringes Ordnance Survey Ireland and Government of Ireland copyright. Ordnance Survey Ireland, 2012. Donegal County Council, 2012.
Sonraí de chuid Shuirbhíreacht Ordánais Éireann nua atáir gearrth faoi Uimhir Chaidunais 50É 2012/02/CCMA Comhairle Contae Dhún na nGall. Má dhéantar é seo a atáir gearrth gan údarás, sáróidh sé cóipéir eart Shuirbhíreacht Ordánais Éireann agus Rialtas na hÉireann, Shuirbhíreacht Ordánais Éireann, 2012.
Comhairle Contae Dhún na nGall, 2012.

To be read in conjunction with relevant accompanying text contained in the front section of this appendix as well as other relevant objectives & policies of the DDP.
Le léamh i gcomhar leis an téacs ábhartha lonnóirí atá chun tosaigh sa chuid seo den aghaidh chomh maith le cuspóirí agus bearta ábhartha eile sa FFC.



**County Donegal
Development Plan
2012 - 2018**

**Plean Forbartha
Contae Dhún na nGall
2012 - 2018**

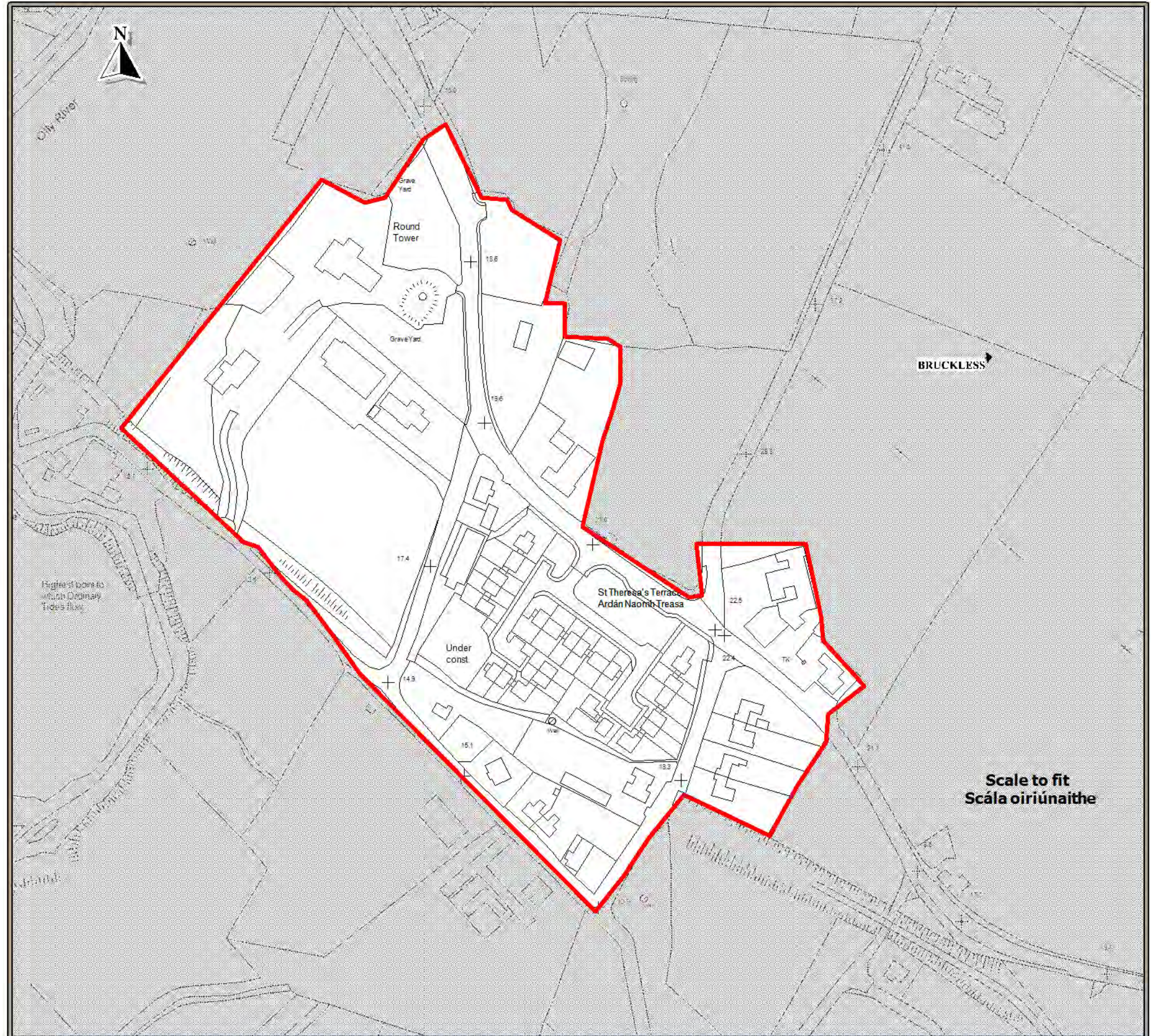
**Tier 4 - Map 25
Aicme 4 - Léarscáil 25**

**Bruckless
An Bhroclais**

**Settlement Framework
Creatlach Lonnaíochta**



Settlement Boundary
Teorainn Lonnaíochta



Scale to fit
Scála oiriúnaithe



**County Donegal
Development Plan
2012 - 2018**

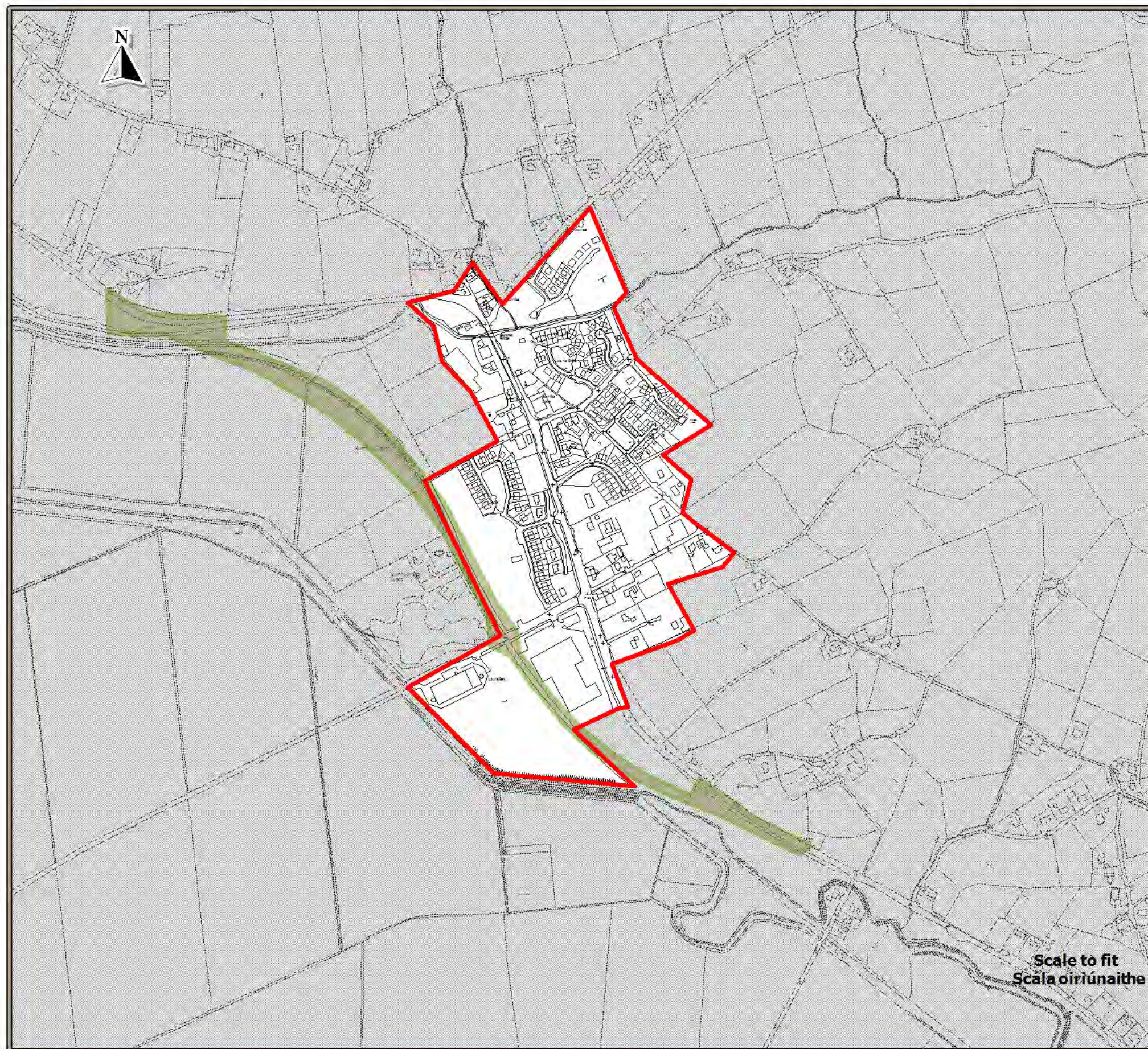
**Plean Forbartha
Contae Dhún na nGall
2012 - 2018**

**Tier 4 - Map 26
Aicme 4 - Léarscáil 26**

**Burnfoot
Bun na hAbhann**

**Settlement Framework
Creatfach Lonnaíochta**

-  Settlement Boundary
Teorainn Lonnaíochta
-  Road Reservation
Corridor
Slí Forchoimeáda
Bóthair



Source - Donegal County Council
Foinse - Comhairle Chontae Dhún na nGall

Ordnance Survey Ireland data reproduced under OSI Licence Number 2012/02/CCMA/Donagall County Council. Unauthorised reproduction infringes Ordnance Survey Ireland and Government of Ireland copyright. Ordnance Survey Ireland, 2012. Donegal County Council, 2012.
Sonraí ó chuid Shuirbhí/reacht Ordnáis Éireann nua atáirgeadh faoi limhir Chaidunais SÓE 2012/02/CCMA Comhairle Contae Dhún na nGall. Má dhéantar é seo a atáirgeadh gan údarás, sáróidh sé cóipcheart Shuirbhí/reacht Ordnáis Éireann agus Rialtas na hÉireann, Shuirbhí/reacht Ordnáis Éireann, 2012.
Comhairle Contae Dhún na nGall, 2012.

To be read in conjunction with relevant accompanying text contained in the front section of this appendix as well as other relevant objectives & policies of the DDP.
Le léamh i gcomhair leis an téacs ábhartha tionlacáin atá choinníte sa chuid seo den aghaidh chomh maith le cuspóir agus bearta ábhartha sléasa PFC.




**County Donegal
Development Plan
2012 - 2018**

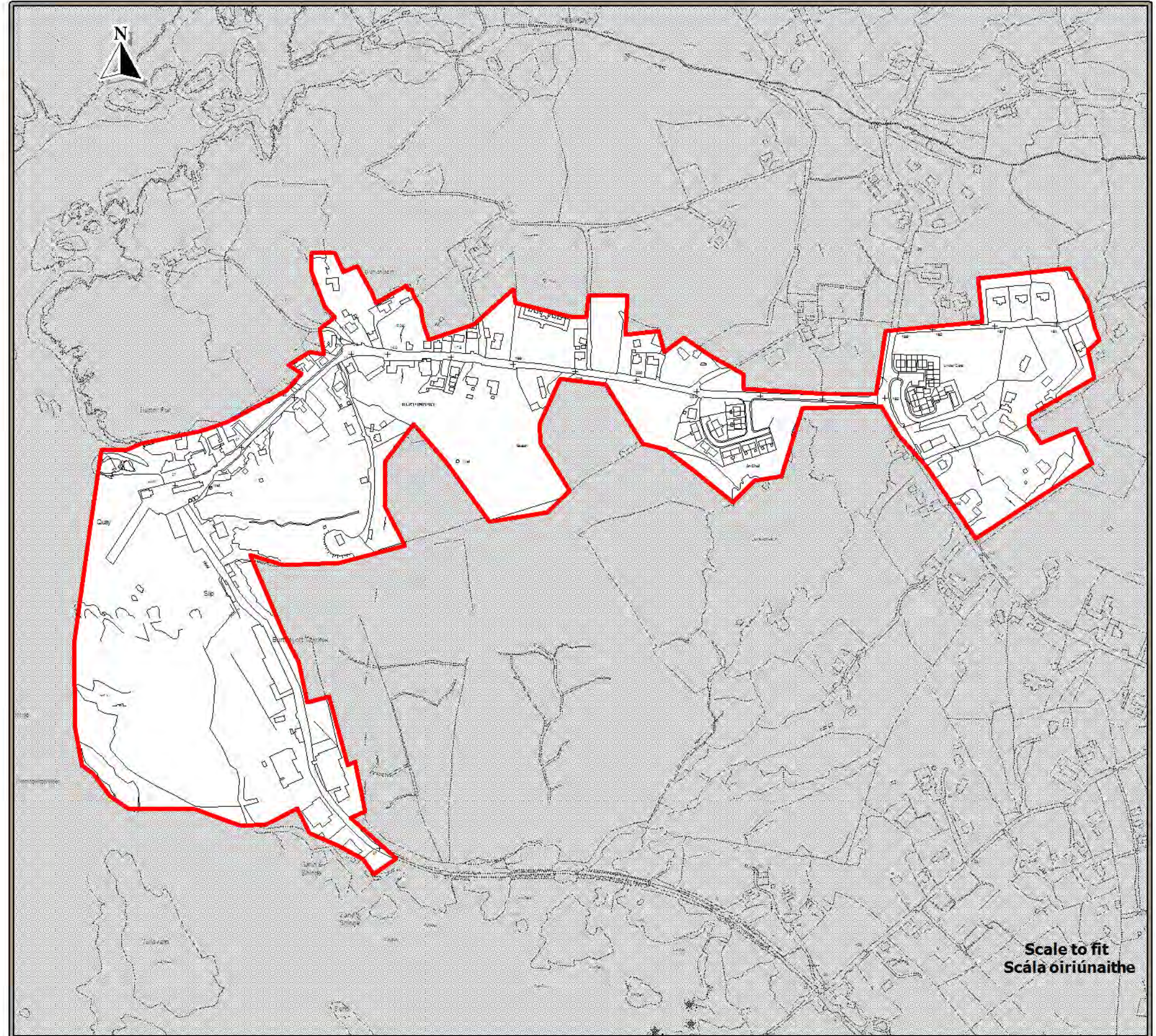
**Plean Forbartha
Contae Dhún na nGall
2012 - 2018**

**Tier 4 - Map 27
Aicme 4 - Léarscáil 27**

**Burtonport
Ailt an Chorráin**

**Settlement Framework
Creatlach Lonnaíochta**

 Settlement Boundary
Teorainn Lonnaíochta



**Scale to fit
Scála oiriúnaithe**



**County Donegal
Development Plan
2012 - 2018**

**Plean Forbartha
Contae Dhún na nGall
2012 - 2018**

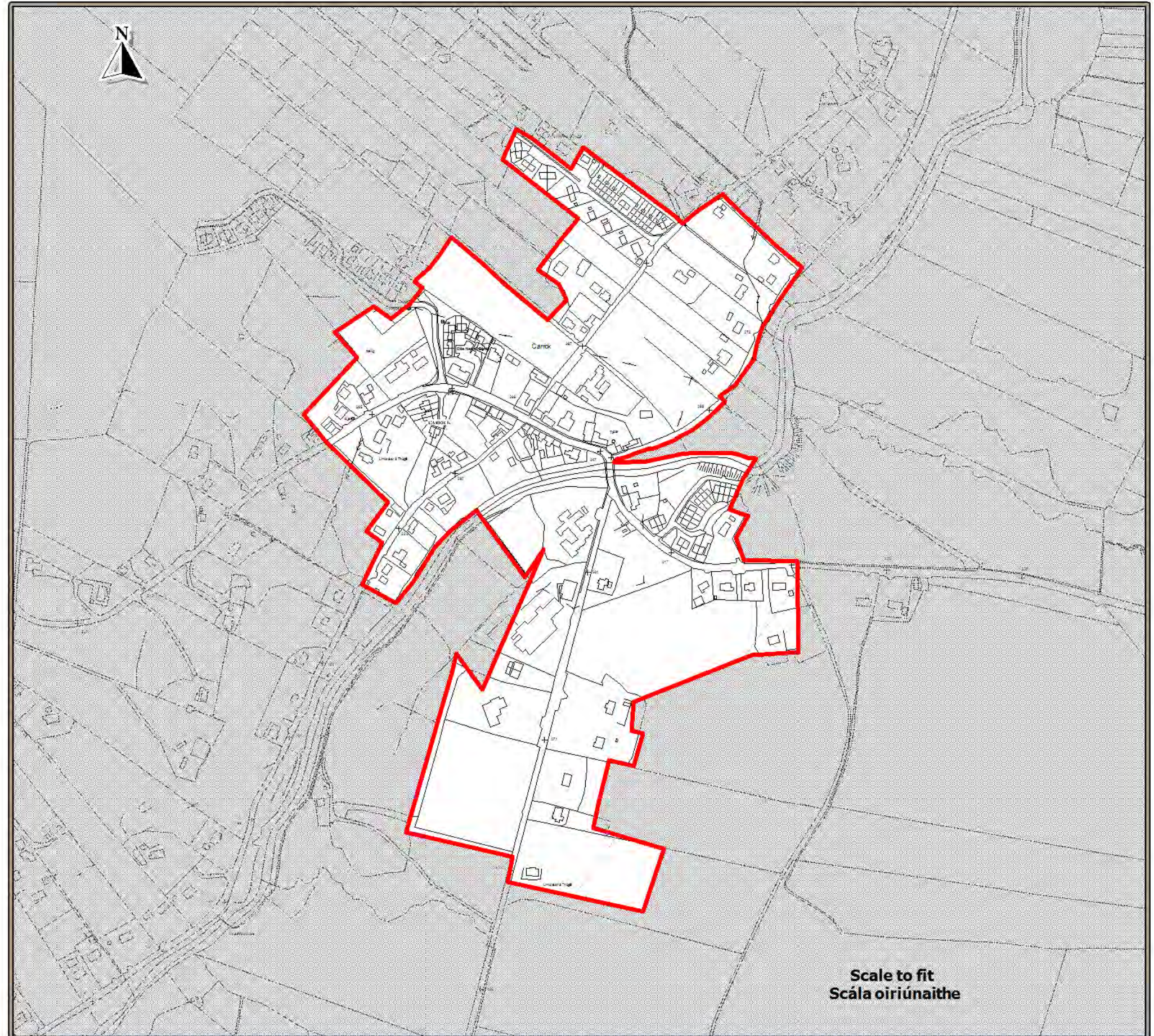
**Tier 4 - Map 28
Aicme 4 - Léarscáil 28**

**Carrick
An Charraig**

**Settlement Framework
Creatlach Lonnaíochta**



Settlement Boundary
Teorainn Lonnaíochta



**Scale to fit
Scála oiriúnaithe**

Source - Donegal County Council
Foinse - Comhairle Chontae Dhún na nGall

Ordnance Survey Ireland data reproduced under Ordnance Licence Number 2012/02/CCM/Donegal County Council. Umairíons ead rephroicúion m'fhogsaí Ordnance Survey Ireland and Government of Ireland copyright. Ordainis Survey Ireland, 2012. Donegal County Council, 2012.
Sonraí de chuid Shuirbhíreachaí Ordainis Éireanníoma atáirgeadh faoi Uimhir Cheadúnais S0É 2012/02/CCM Comhairle Contae Dhún na nGall. Tá dhéantar é seo a atáirgeadh gan údarás, sárúidh sé c'c'ipic'cart Shuirbhíreachaí Ordainis Éireanní agus Rialtas na hÉireann, Shuirbhíreachaí Ordainis Éireanní, 2012. Comhairle Contae Dhún na nGall, 2012.

To be read in conjunction with relevant accompanying text contained in the front section of this appendix as well as other relevant objectives & policies of the DDP.
Le léamh i gcomhar leis an téacs ábhartha lonnámáil atá chun tosaigh sa chuid seo den aghuis chomh maith le ceolain agus bealaí ábhartha sléasa PFC.



**County Donegal
Development Plan
2012 - 2018**

**Plean Forbartha
Contae Dhún na nGall
2012 - 2018**

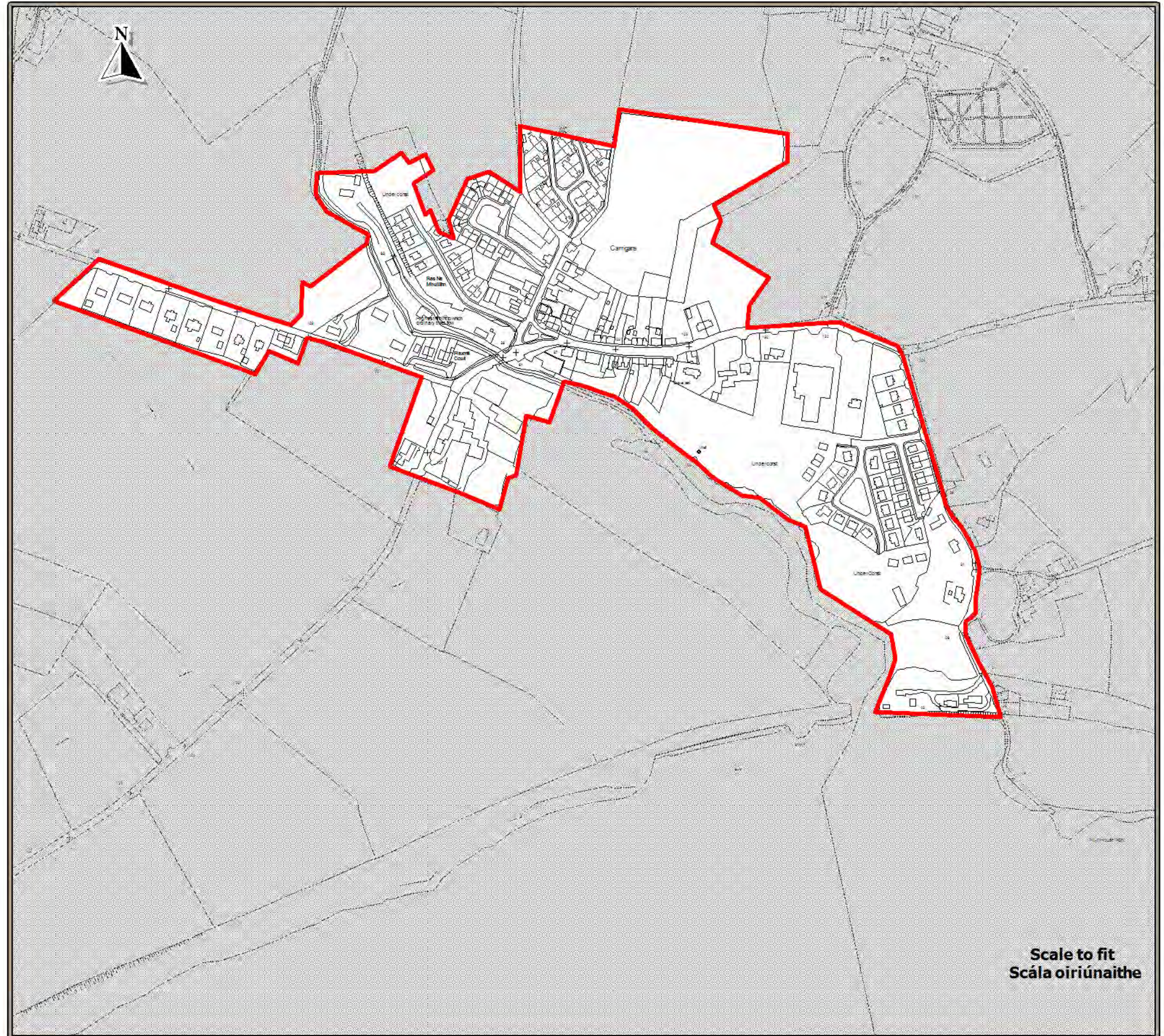
**Tier 4 - Map 29
Aicme 4 - Léarscáil 29**

**Carrigans
An Carraigín**

**Settlement Framework
Creatlach Lonnaíochta**



**Settlement Boundary
Teorainn Lonnaíochta**






**County Donegal
Development Plan
2012 - 2018**

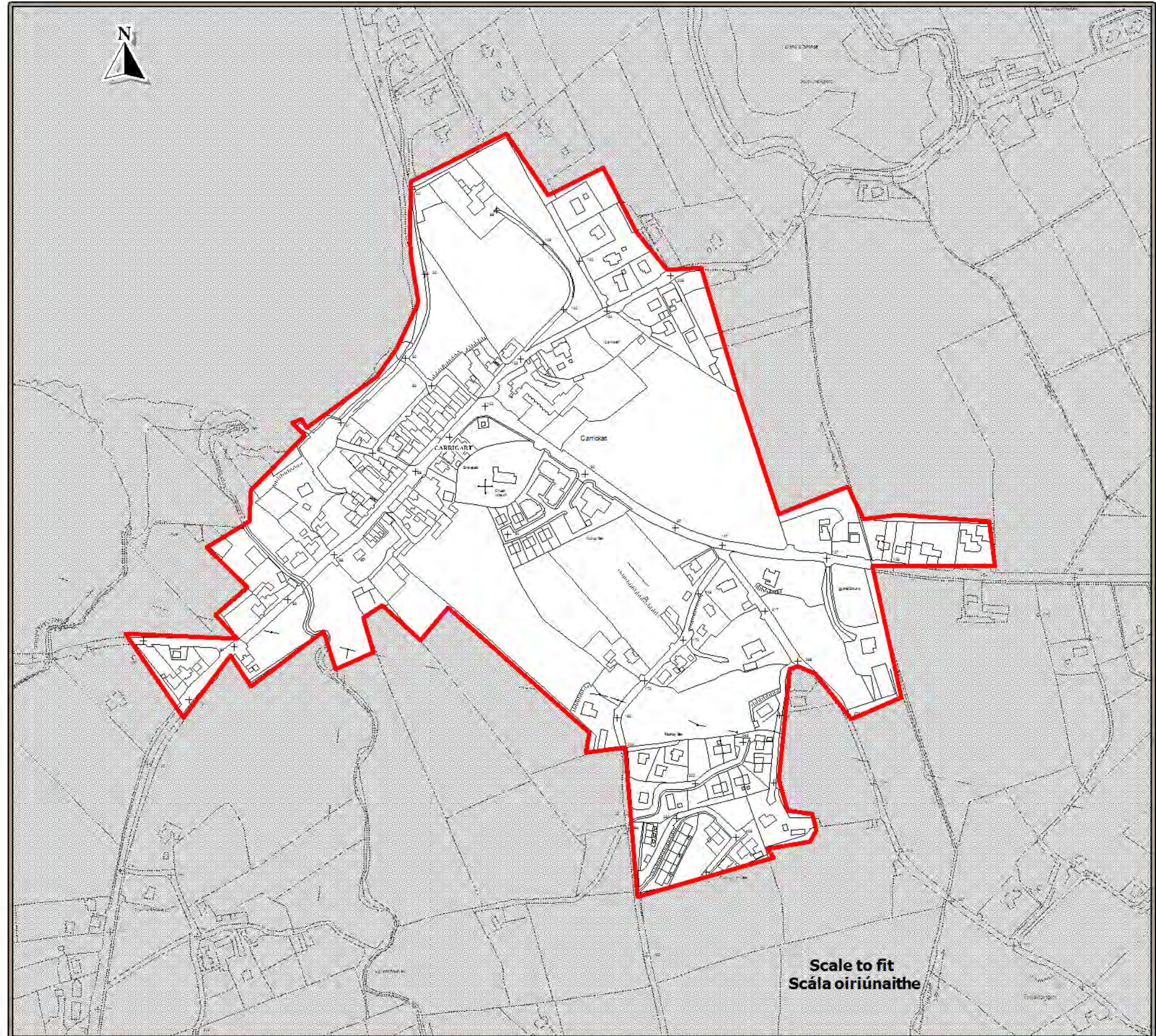
**Plean Forbartha
Contae Dhún na nGall
2012 - 2018**

**Tier 4 - Map 30
Aicme 4 - Léarscáil 30**

**Carrigart
Carraig Airt**

**Settlement Framework
Creatlach Lonnaíochta**

 Settlement Boundary
Teorainn Lonnaíochta



Source - Donegal County Council
Foinse - Comhairle Chontae Dhún na nGall

Ordnance Survey Ireland data reproduced under OSI Licence Number 2012/02/CCMA/Donaghal County Council. Unauthorised reproduction infringes Ordnance Survey Ireland and Government of Ireland copyright. Ordnance Survey Ireland, 2012. Donegal County Council, 2012.
Sonraí de chuid Shuirbhí/reacht Ordnáis Éireann nua atáirgeadh faoi Limhir Chaidunais 50É 2012/02/CCMA Comhairle Contae Dhún na nGall. Mí dhántar é seo a atáirgeadh gan údarás, sáróidh sé cúipéil eart. Shuirbhí/reacht Ordnáis Éireann agus Rialtas na hÉireann, Shuirbhí/reacht Ordnáis Éireann, 2012. Comhairle Contae Dhún na nGall, 2012.

To be read in conjunction with relevant accompanying text contained in the front section of this appendix as well as other relevant objectives & policies of the DDP.
Le léamh i gcomhair leis an téacs ábhartha tionlacáin atá chun tosaigh sa chuid seo den aghaidh chomh maith le cuspóir agus bearta ábhartha eile sa FFC.



**County Donegal
Development Plan
2012 - 2018**

**Plean Forbartha
Contae Dhún na nGall
2012 - 2018**

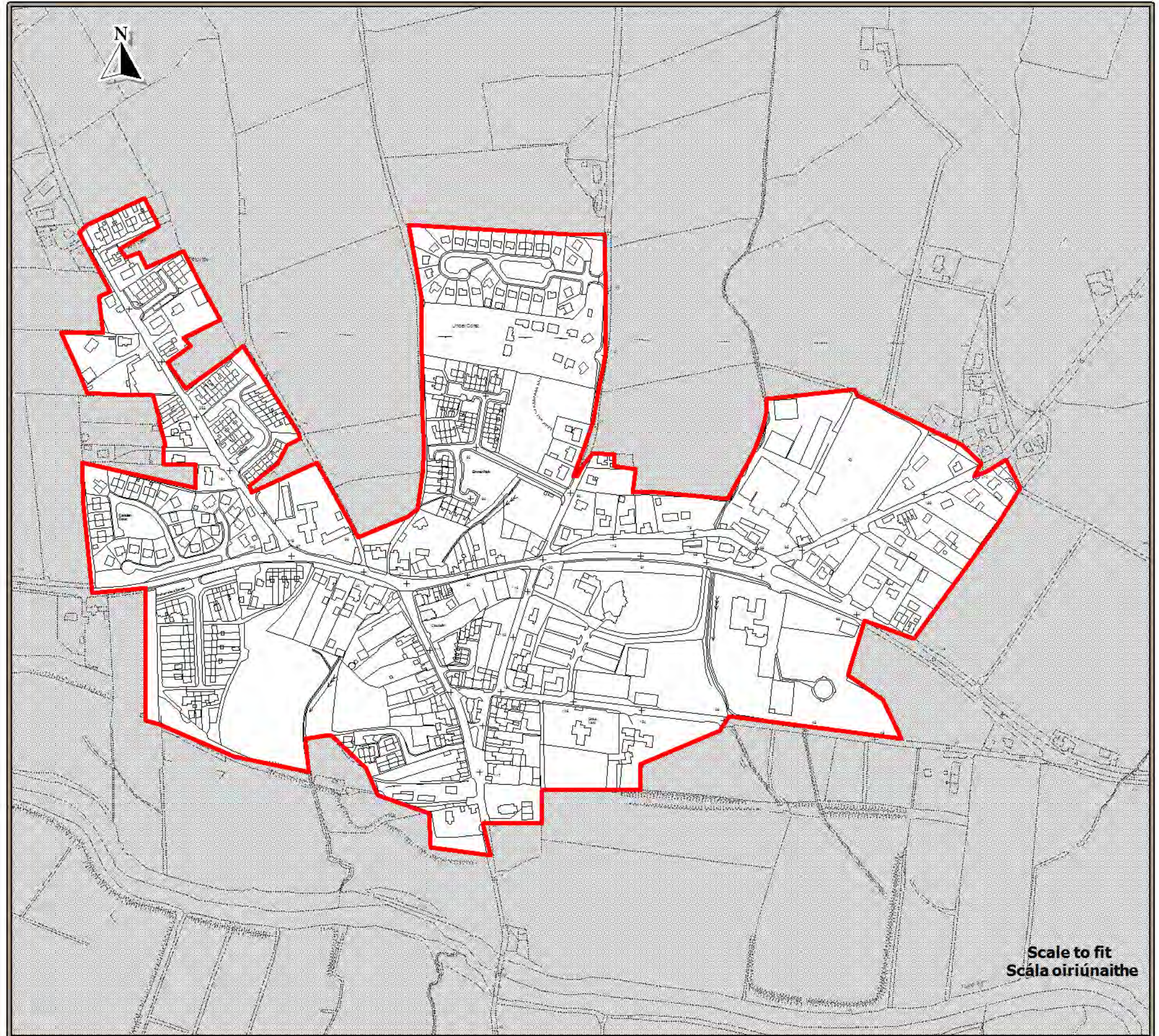
**Tier 4 - Map 31
Aicme 4 - Léarscáil 31**

**Castlefinn
Caisleán na Finne**

**Settlement Framework
Creatlach Lonnaíochta**



Settlement Boundary
Teorainn Lonnaíochta






**County Donegal
Development Plan
2012 - 2018**

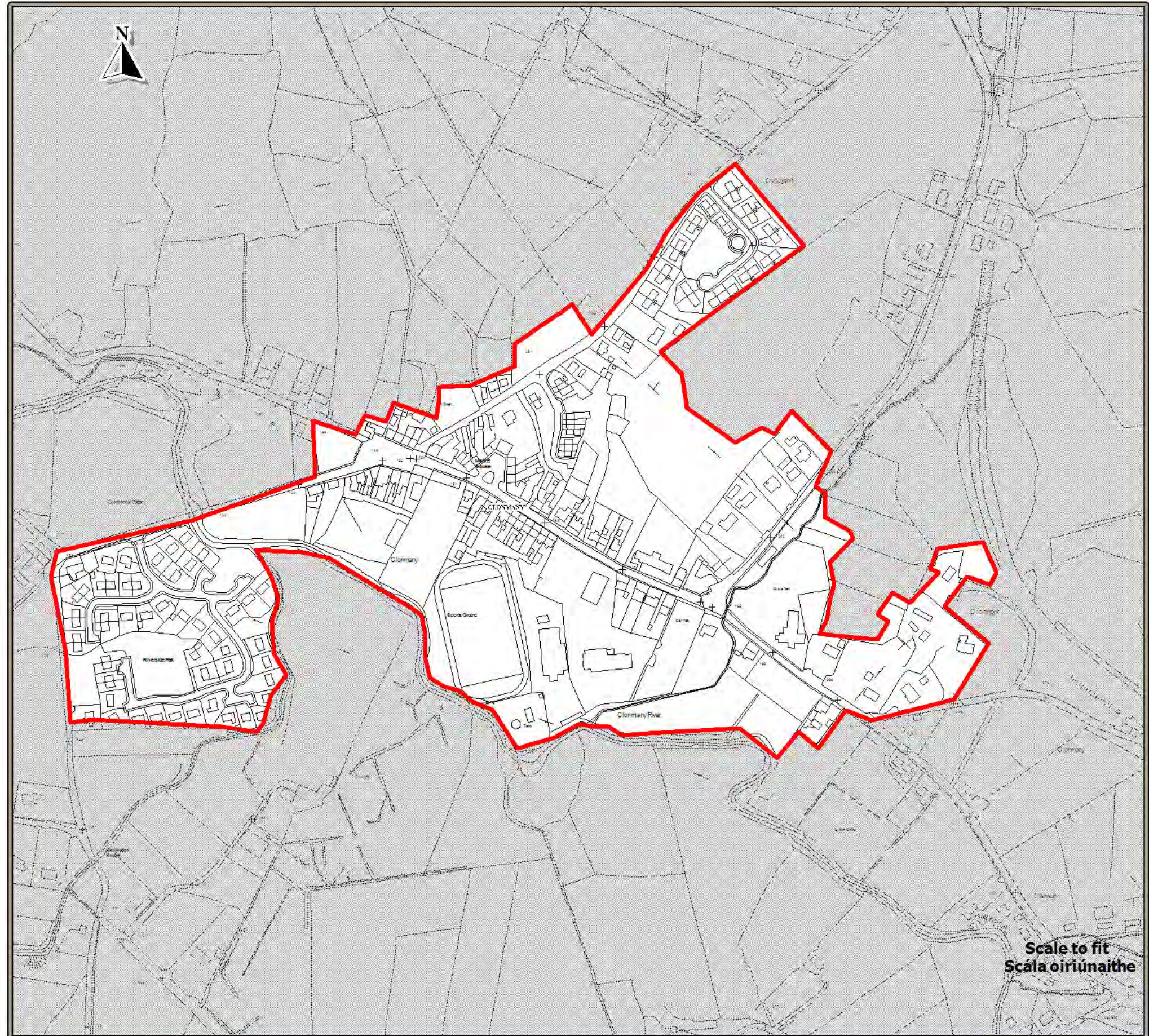
**Plean Forbartha
Contae Dhún na nGall
2012 - 2018**

**Tier 4 - Map 32
Aicme 4 - Léarscáil 32**

**Clonmany
Cluain Maine**

**Settlement Framework
Creatlach Lonnaíochta**

 Settlement Boundary
Teorainn Lonnaíochta



**Scale to fit
Scála oiriúnaithe**



**County Donegal
Development Plan
2012 - 2018**

**Plean Forbartha
Contae Dhún na nGall
2012 - 2018**

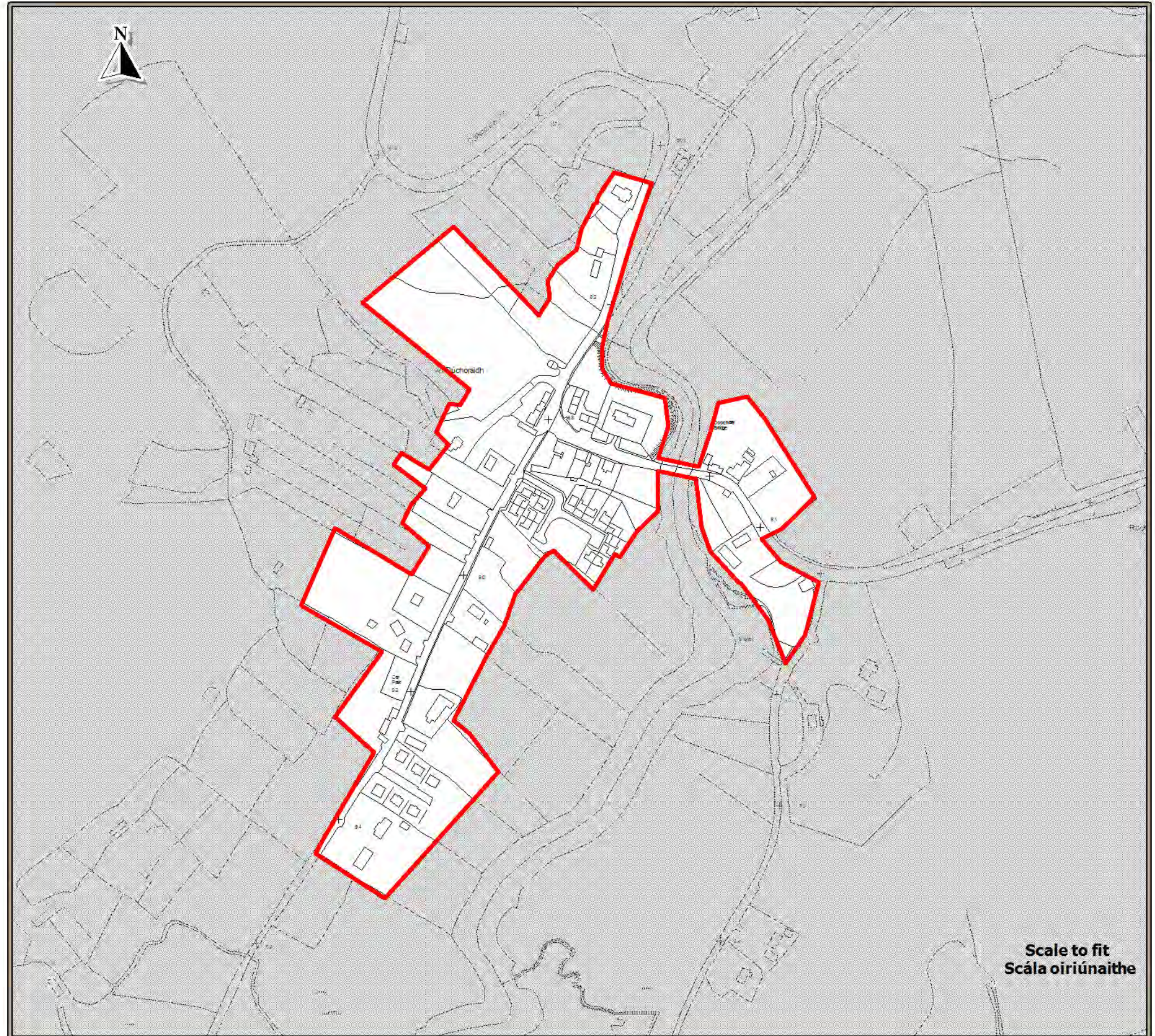
**Tier 4 - Map 34
Aicme 4 - Léarscáil 34**

**Doochary
An Dúchoraidh**

**Settlement Framework
Creatlach Lonnaíochta**



Settlement Boundary
Teorainn Lonnaíochta



**Scale to fit
Scála oiriúnaithe**




**County Donegal
Development Plan
2012 - 2018**

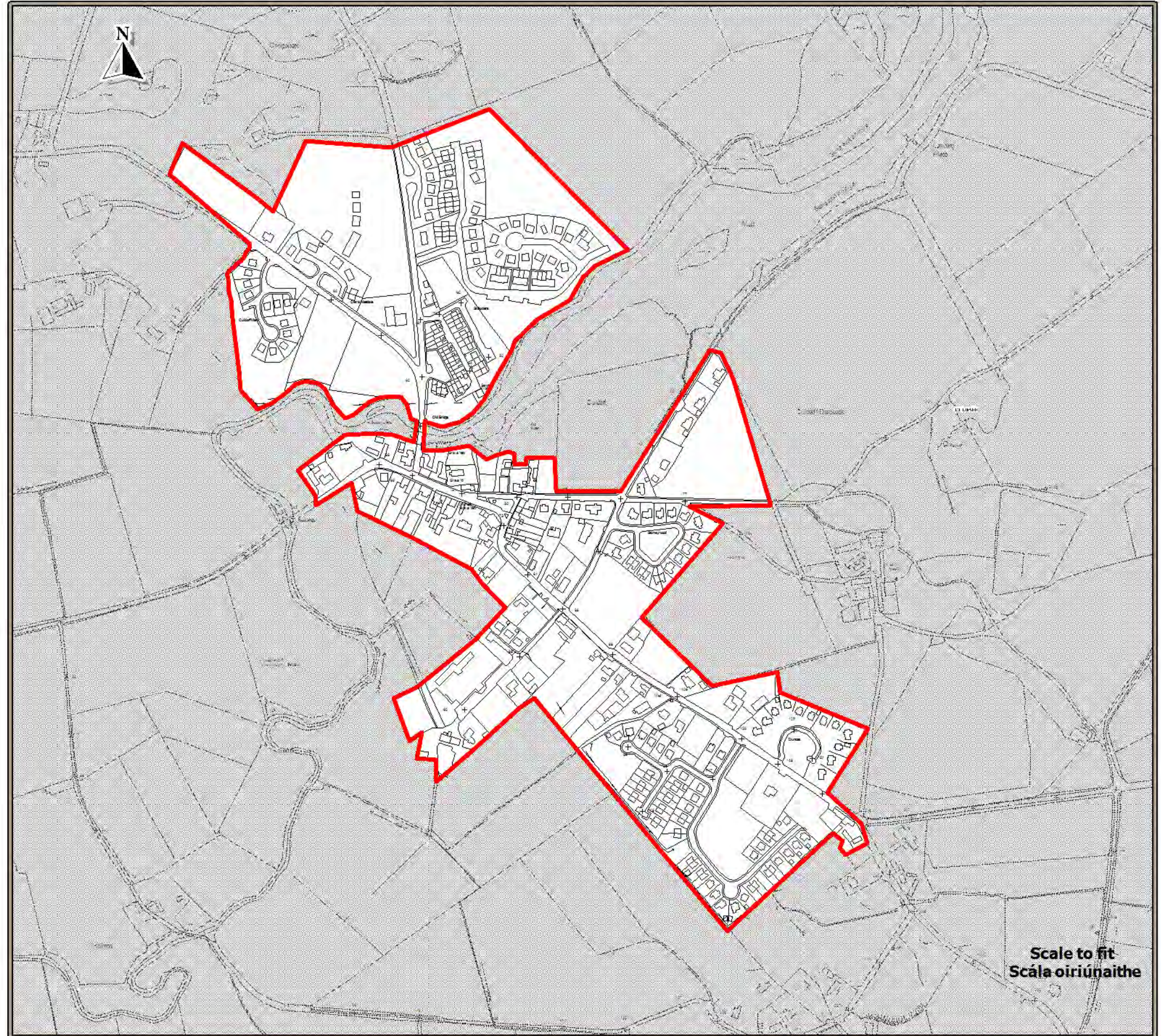
**Plean Forbartha
Contae Dhún na nGall
2012 - 2018**

**Tier 4 - Map 33
Aicme 4 - Léarscáil 33**

**Culdaff
Cúil Dabhcha**

**Settlement Framework
Creatlach Lonnaíochta**

 **Settlement Boundary
Teorainn Lonnaíochta**



**Scale to fit
Scála oiriúnaithe**

Source - Donegal County Council
Foinse - Comhairle Chontae Dhún na nGall

Ordinance Survey Ireland data reproduced under OSI Licence Number 2012/02/CCMA/Donaghal County Council. Unauthorised reproduction infringes Ordnance Survey Ireland and Government of Ireland copyright. Ordnance Survey Ireland, 2012. Donegal County Council, 2012.
Sonraí de chuid Shúilbhreacht Ordánis Éireannnais a táirgeadh faoi Limhir Chaidunais S0É 2012/02/CCMA Comhairle Contae Dhún na nGall. Má dháantar é seo a atáirgeadh gan údarás, sáróidh sé cóipcheart Shúilbhreacht Ordánis Éireann agus Rialtas na hÉireann, Shúilbhreacht Ordánis Éireann, 2012. Comhairle Contae Dhún na nGall, 2012.

To be read in conjunction with relevant accompanying text contained in the front section of this appendix as well as other relevant objectives & policies of the DDP.
Le léamh i gcomhair leis an téacs ábhartha tionlacáim atá chun tosaigh sa chuid seo den aghaidh chomh maith le cuspóir agus bearta ábhartha eile sa FFC.



**County Donegal
Development Plan
2012 - 2018**

**Plean Forbartha
Contae Dhún na nGall
2012 - 2018**

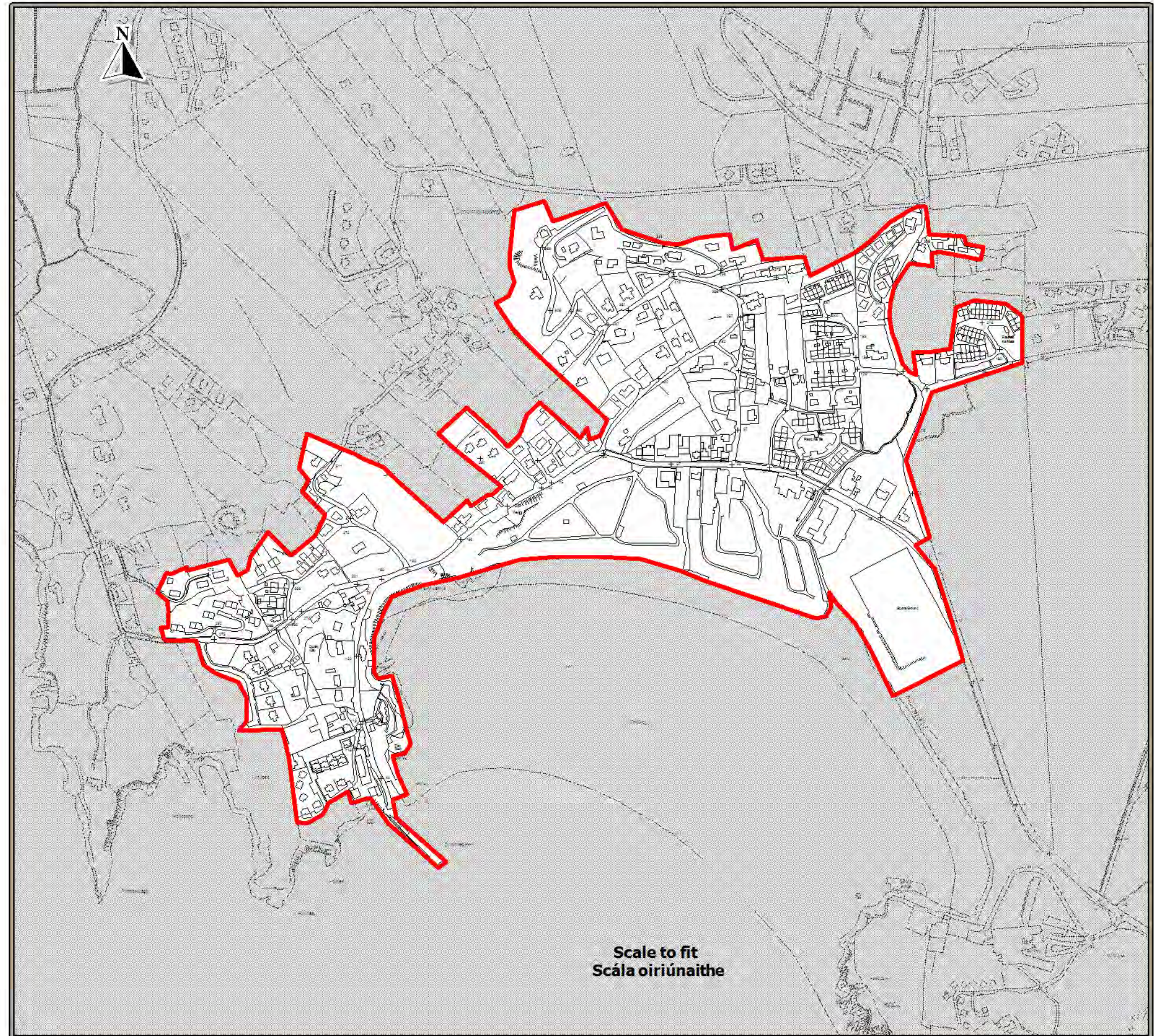
**Tier 4 - Map 35
Aicme 4 - Léarscáil 35**

**Downings
Na Dúnaibh**

**Settlement Framework
Creatlach Lonnaíochta**



**Settlement Boundary
Teorainn Lonnaíochta**



Source - Donegal County Council
Foinse - Comhairle Chontae Dhún na nGall

Ordnance Survey Ireland data reproduced under OSI Licence Number 2012/02/CCMA/Donagall County Council. Unauthorised reproduction infringes Ordnance Survey Ireland and Government of Ireland copyright. Ordnance Survey Ireland, 2012. Donegal County Council, 2012.
Sonraí de chuid Shuirbhí/reacht Ordánais Éireannnna atáirgeadh faoi Uimhir Chaidunais SOÉ 2012/02/CCMA Comhairle Contae Dhún na nGall. Má dhéantar é seo a atáirgeadh gan údarás, sáróidh sé cóipí eart. Shuirbhí/reacht Ordánais Éireann agus Rialtas na hÉireann, Shuirbhí/reacht Ordánais Éireann, 2012. Comhairle Contae Dhún na nGall, 2012.

To be read in conjunction with relevant accompanying text contained in the front section of this appendix as well as other relevant objectives & policies of the DDP.
Le léamh i gcomhar leis an téacs ábhartha tionlacán atá clom le saigh sa chuid seo den aghuis chomh maith le ceapán agus bliantas ábhartha sléasa PFC.



**County Donegal
Development Plan
2012 - 2018**

**Plean Forbartha
Contae Dhún na nGall
2012 - 2018**

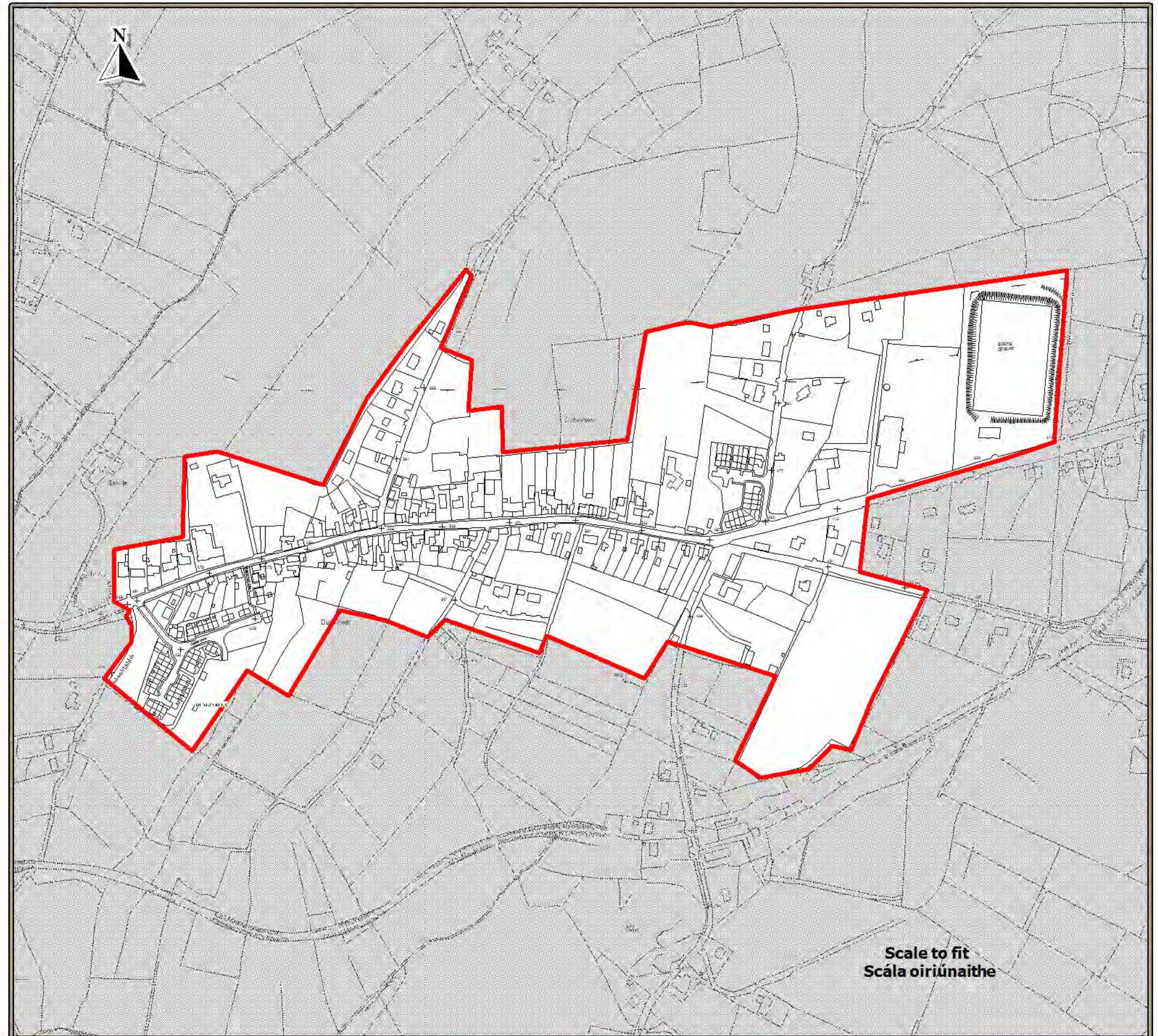
**Tier 4 - Map 36
Aicme 4 - Léarscáil 36**

**Dunkineely
Dún Cionnaola**

**Settlement Framework
Creatlach Lonnaíochta**



**Settlement Boundary
Teorainn Lonnaíochta**



**Scale to fit
Scála oiriúnaithe**



**County Donegal
Development Plan
2012 - 2018**

**Plean Forbartha
Contae Dhún na nGall
2012 - 2018**

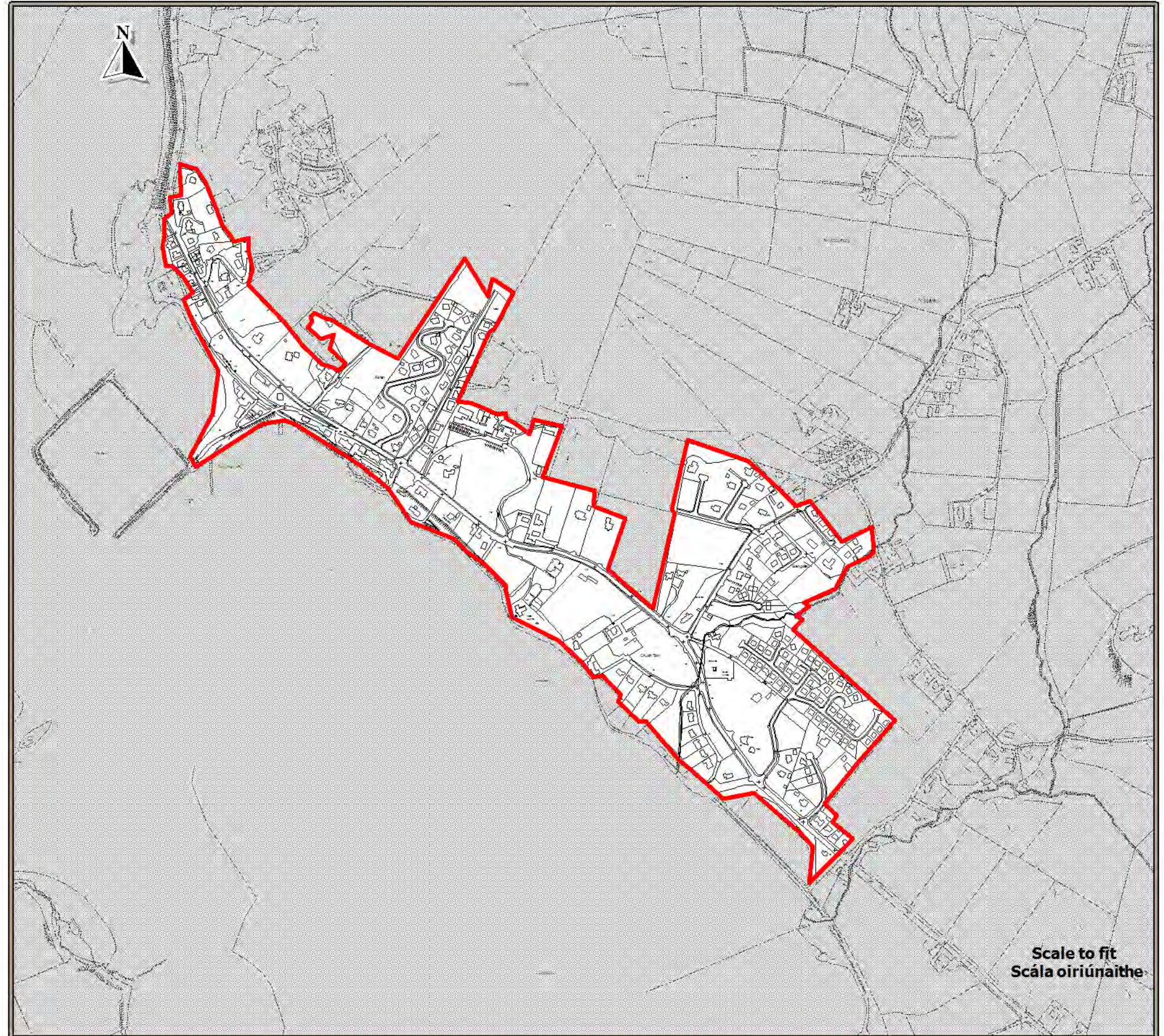
**Tier 4 - Map 37
Aicme 4 - Léarscáil 37**

**Fahan
Fathain**

**Settlement Framework
Creatlach Lonnaíochta**



**Settlement Boundary
Teorainn Lonnaíochta**



**Scale to fit
Scála oiriúnaithe**

Source - Donegal County Council
Foinse - Comhairle Chontae Dhún na nGall

Ordnance Survey Ireland data reproduced under OSI Licence Number 2012/02/CCMA/Donnegal County Council. Úsáid na sonraí seo a leanas a bhaineann le Ordnance Survey Ireland and Government of Ireland copyright, Ordnance Survey Ireland, 2012. Donegal County Council, 2012.
Sonraí de chuid Shuirbhíreacht Ordánais Éireann nua atáirgeadh faoi úimhir Cheadúnais SOÉ 2012/02/CCMA Comhairle Contae Dhún na nGall i bhfréamh a seia a atáirgeadh gan údarás, sáróidís é cóipéil cart. Shuirbhíreacht Ordánais Éireann agus Rialtas na hÉireann, Shuirbhíreacht Ordánais Éireann, 2012.
Comhairle Contae Dhún na nGall, 2012.

To be read in conjunction with relevant accompanying text contained in the front section of this appendix as well as other relevant objectives & policies of the DDP.
Le léamh i gcomhair leis an téacs ábhartha tionlacáim atá chun tosaigh sa chuid seo den aghaidh chomh maith le ceolain agus bealaí ábhartha sléasa PFC.



**County Donegal
Development Plan
2012 - 2018**

**Plean Forbartha
Contae Dhún na nGall
2012 - 2018**

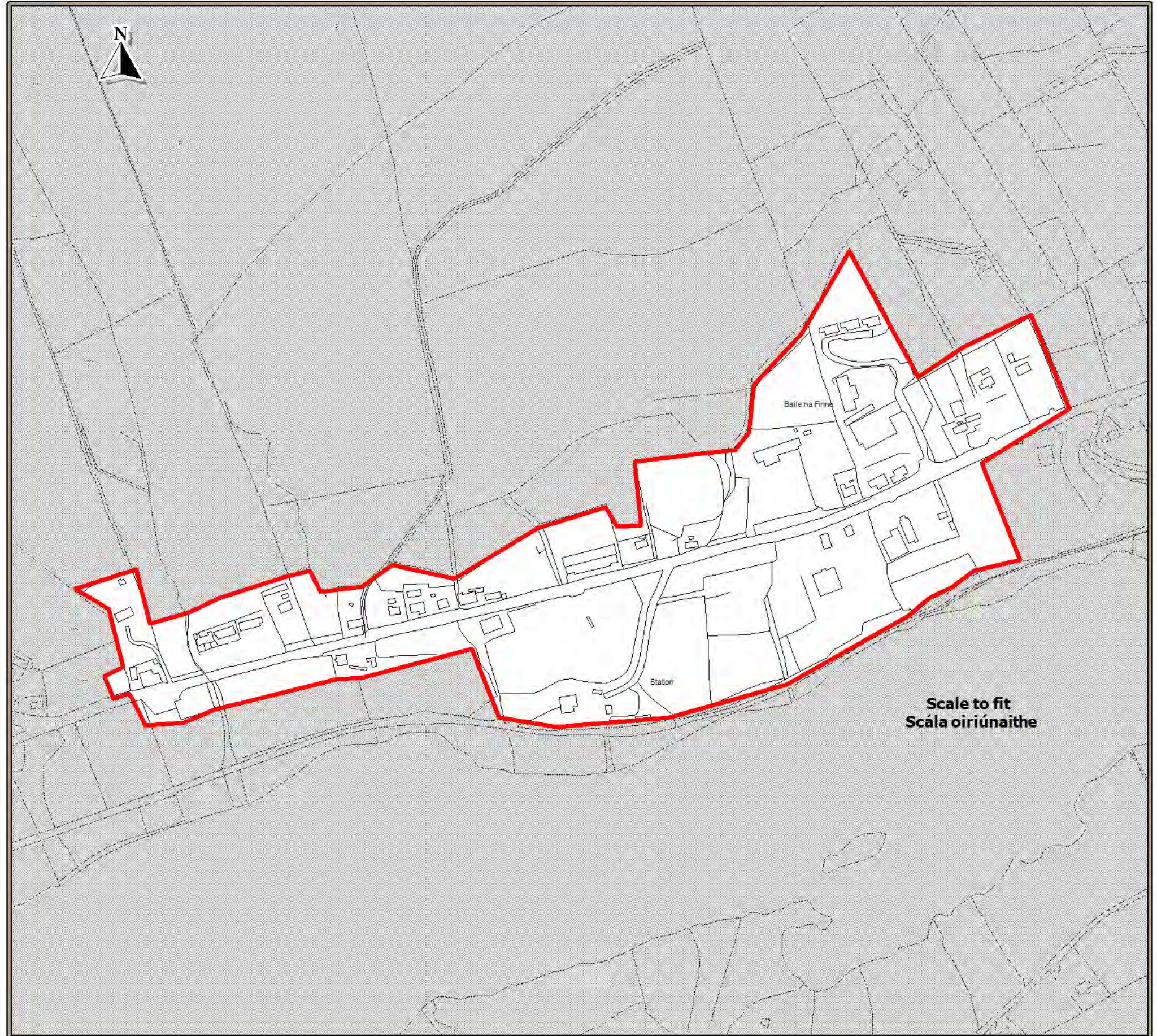
**Tier 4 - Map 38
Aicme 4 - Léarscáil 38**

**Fintown
Baile na Finne**

**Settlement Framework
Creatlach Lonnaíochta**



Settlement Boundary
Teorainn Lonnaíochta





**County Donegal
Development Plan
2012 - 2018**

**Plean Forbartha
Contae Dhún na nGall
2012 - 2018**

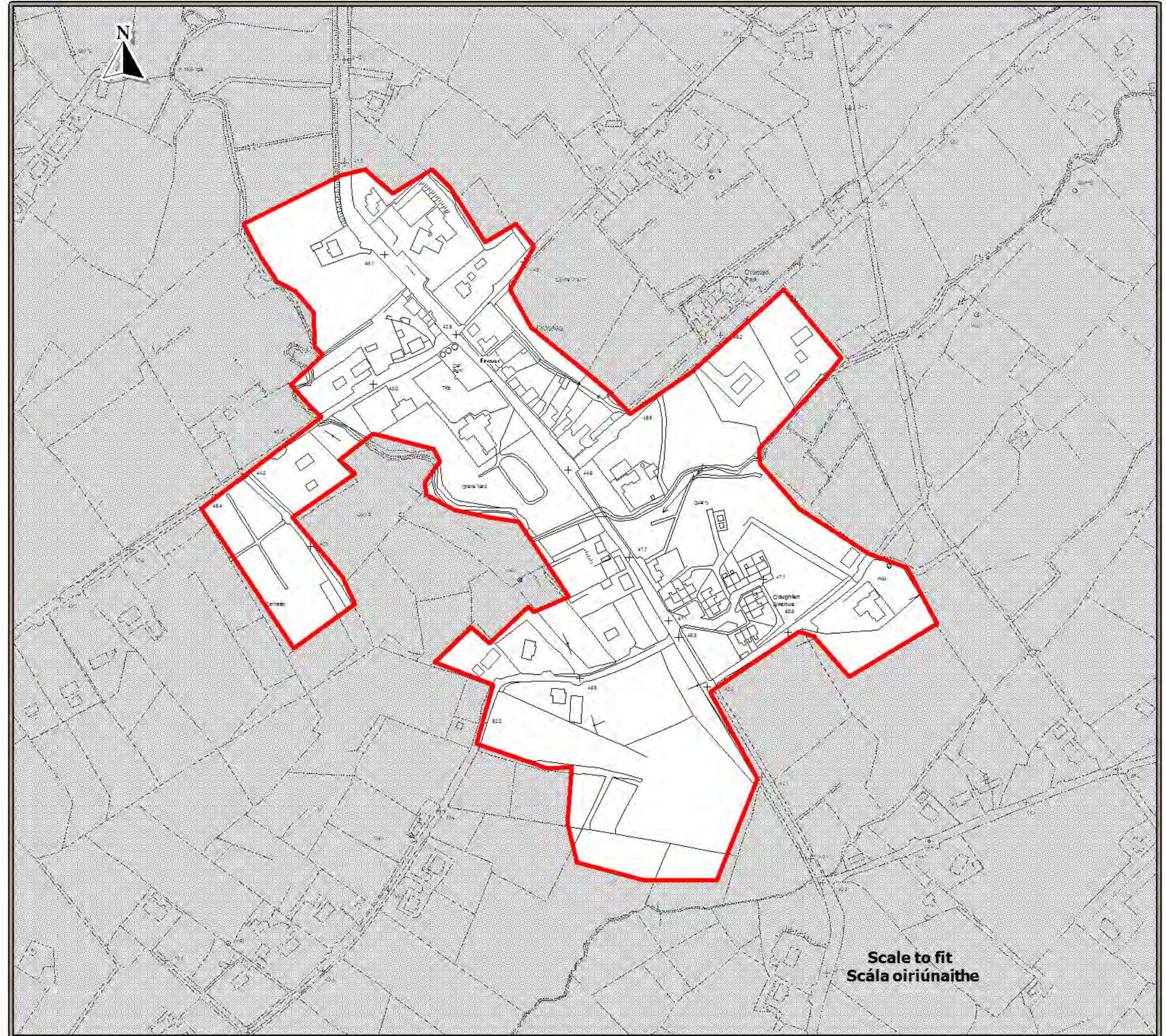
**Tier 4 - Map 39
Aicme 4 - Léarscáil 39**

**Frosses
Na Frosa**

**Settlement Framework
Creatlach Lonnaíochta**



**Settlement Boundary
Teorainn Lonnaíochta**





**County Donegal
Development Plan
2012 - 2018**

**Plean Forbartha
Contae Dhún na nGall
2012 - 2018**

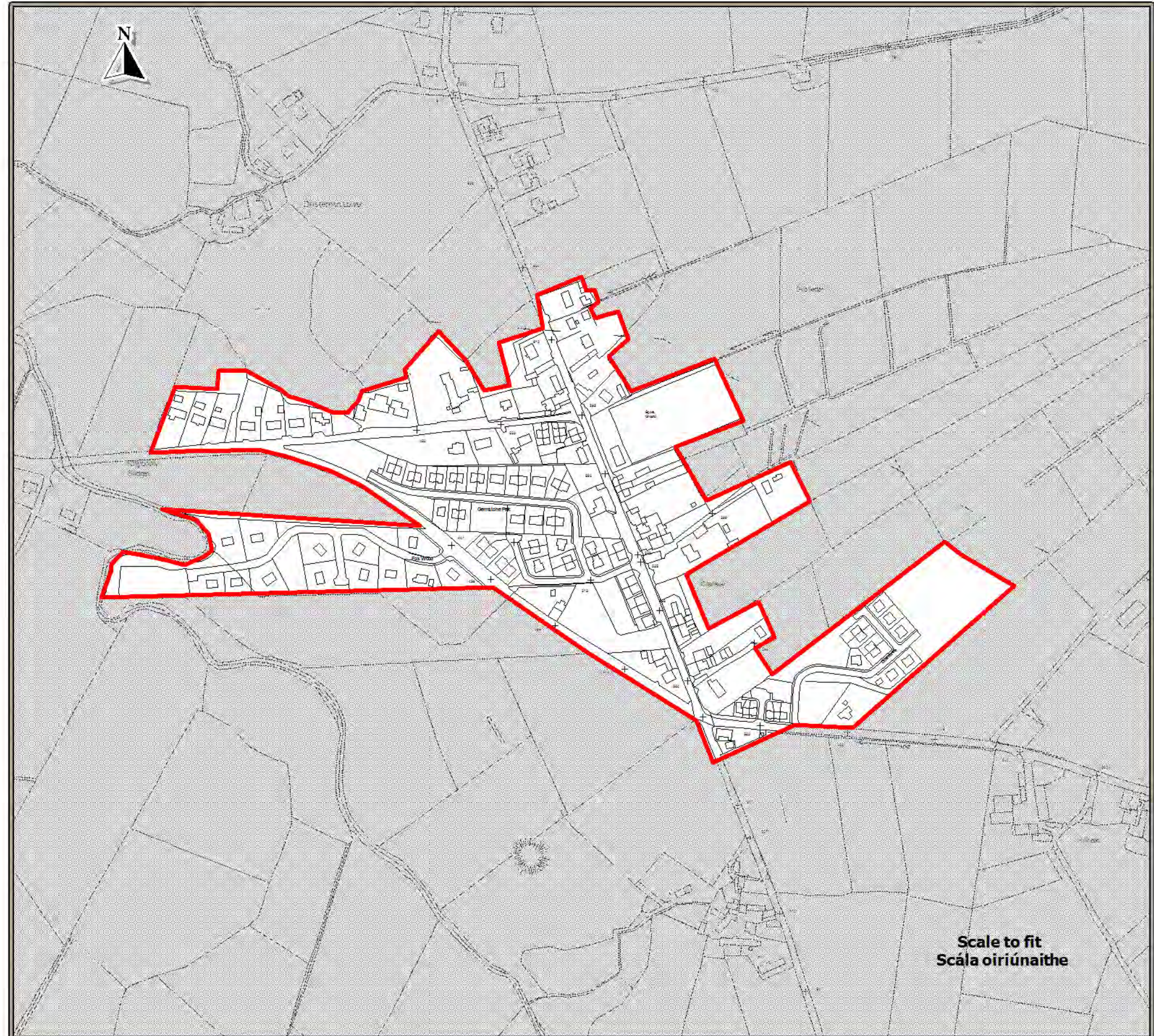
**Tier 4 - Map 40
Aicme 4 - Léarscáil 40**

**Gleneely
Glenn Daoile**

**Settlement Framework
Creatlach Lonnaíochta**



**Settlement Boundary
Teorainn Lonnaíochta**



Source - Donegal County Council
Foinse - Comhairle Chontae Dhún na nGall

Ordnance Survey Ireland data reproduced under OSI Licence Number 2012/02/CCMA/Donagall County Council. Unauthorised reproduction infringes Ordnance Survey Ireland and Government of Ireland copyright. Ordnance Survey Ireland, 2012. Donegal County Council, 2012.
Sonraí de chuid Shúilbheireacht Ordánais Éireannnais a thairgeadh faoi Uimhir Chaidunais S0É 2012/02/CCMA Comhairle Contae Dhún na nGall. Má dhéantar é seo a athrú nó a chur ar fáil gan údarás, sáróidh sé cóipcheart Shúilbheireacht Ordánais Éireannnais agus Rialtas na hÉireann. Shúilbheireacht Ordánais Éireannnais, 2012. Comhairle Contae Dhún na nGall, 2012.

To be read in conjunction with relevant accompanying text contained in the front section of this appendix as well as other relevant objectives & policies of the CDF.
Le léamh i gcomhair leis an téacs ábhartha tionlacáim atá clom le saigh sa chuid seo den aghuis chomh maith le cuspóir agus bealaí ábhartha sléasa PFC.




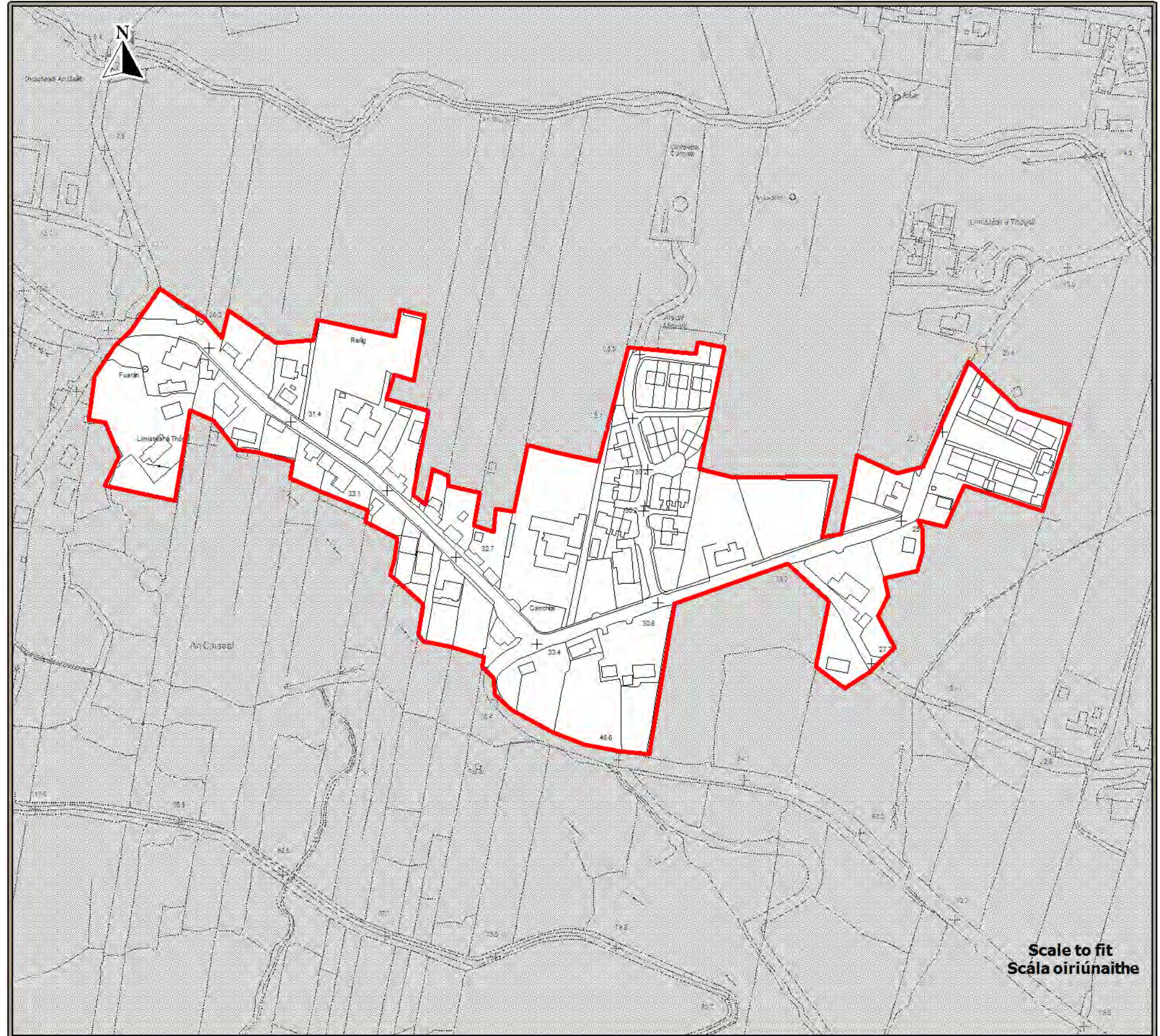
**County Donegal
Development Plan
2012 - 2018**

**Plean Forbartha
Contae Dhún na nGall
2012 - 2018**

**Tier 4 - Map 41
Aicme 4 - Léarscáil 41**

**Glencolmkille
Gleann Cholm Cille
Settlement Framework
Creat Lonnaíochta**

 Settlement Boundary
Teorainn Lonnaíochta



Source - Donegal County Council
Foinse - Comhairle Chontae Dhún na nGall

Ordnance Survey Ireland data reproduced under OSI Licence Number 2012/02/CCMA/Donnegal County Council. Unauthorised reproduction infringes Ordnance Survey Ireland and Government of Ireland copyright. Ordnance Survey Ireland, 2012. Donegal County Council, 2012.
Sonnraí de chuid Shuirbhíre/reacht Ordánais Éireannnima aatáirgeadh faoi Limhír Chaidunais 50É 2012/02/CCMA Comhairle Contae Dhún na nGall. Níl dhéantar é seo a atáirgeadh gan údarás. Sárúidh sé cóipcheart Shuirbhíreacht Ordánais Éireann agus Rialtas na hÉireann. Shuirbhíreacht Ordánais Éireann, 2012. Comhairle Contae Dhún na nGall, 2012.

To be read in conjunction with relevant accompanying text contained in the front section of this appendix as well as other relevant objectives & policies of the DDP.
Le léamh i gcomhair leis an téacs ábhartha tionlacán atá clon le saigh sa chuid seo den aghuis chomh maith le cuipín agus bliantas ábhartha sléasa PFC.



**County Donegal
Development Plan
2012 - 2018**

**Plean Forbartha
Contae Dhún na nGall
2012 - 2018**

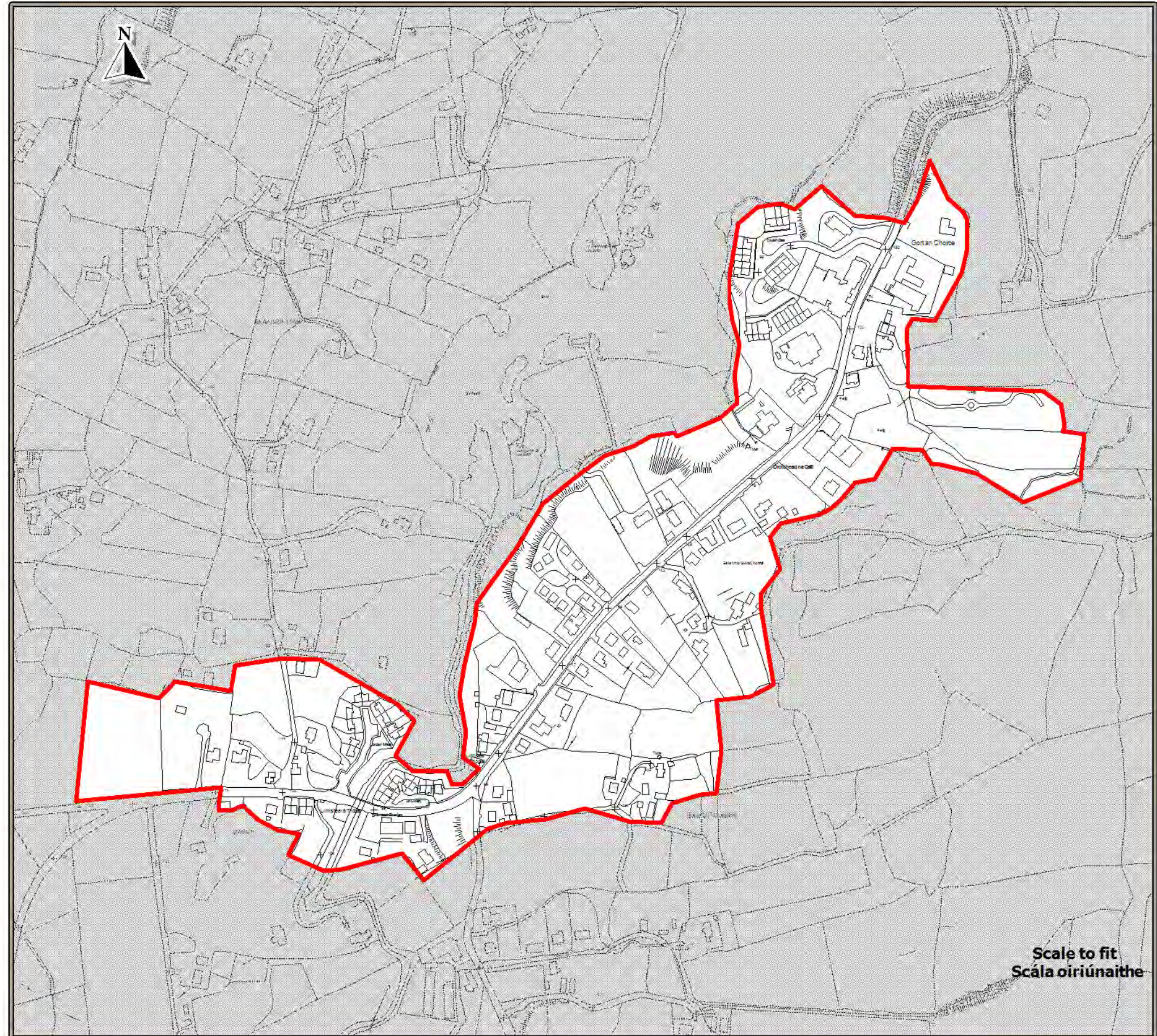
**Tier 4 - Map 42
Aicme 4 - Léarscáil 42**

**Gortahork
Gort an Choirce**

**Settlement Framework
Creatlach Lonnaíochta**



Settlement Boundary
Teorainn Lonnaíochta



**Scale to fit
Scála oiriúnaithe**

Source - Donegal County Council
Foinse - Comhairle Chontae Dhún na nGall

Ordinance Survey Ireland data reproduced under OSI Licence Number 2012/02/CCMA/Donagall County Council. Unauthorised reproduction infringes Ordnance Survey Ireland and Government of Ireland copyright. Ordnance Survey Ireland, 2012. Donegal County Council, 2012.
Sonraí de chuid Shúirbhíreacht Ordánais Éireannnma atáirgeadh faoi Límhir Chéadunais 50É 2012/02/CCMA Comhairle Contae Dhún na nGall. Má dhéantar é seo a atáirgeadh gan údarás, sáróidh sé cóipcheart Shúirbhíreacht Ordánais Éireann agus Rialtas na hÉireann, Shúirbhíreacht Ordánais Éireann, 2012.
Comhairle Contae Dhún na nGall, 2012.

To be read in conjunction with relevant accompanying text contained in the front section of this appendix as well as other relevant objectives & policies of the DDP.
Le léamh i gcomhair leis an téacs ábhartha tionlacáim atá chun tosaigh sa chuid seo den aghaidh chomh maith le cuspóir agus bearta ábhartha sléasa PFC.



**County Donegal
Development Plan
2012 - 2018**

**Plean Forbartha
Contae Dhún na nGall
2012 - 2018**

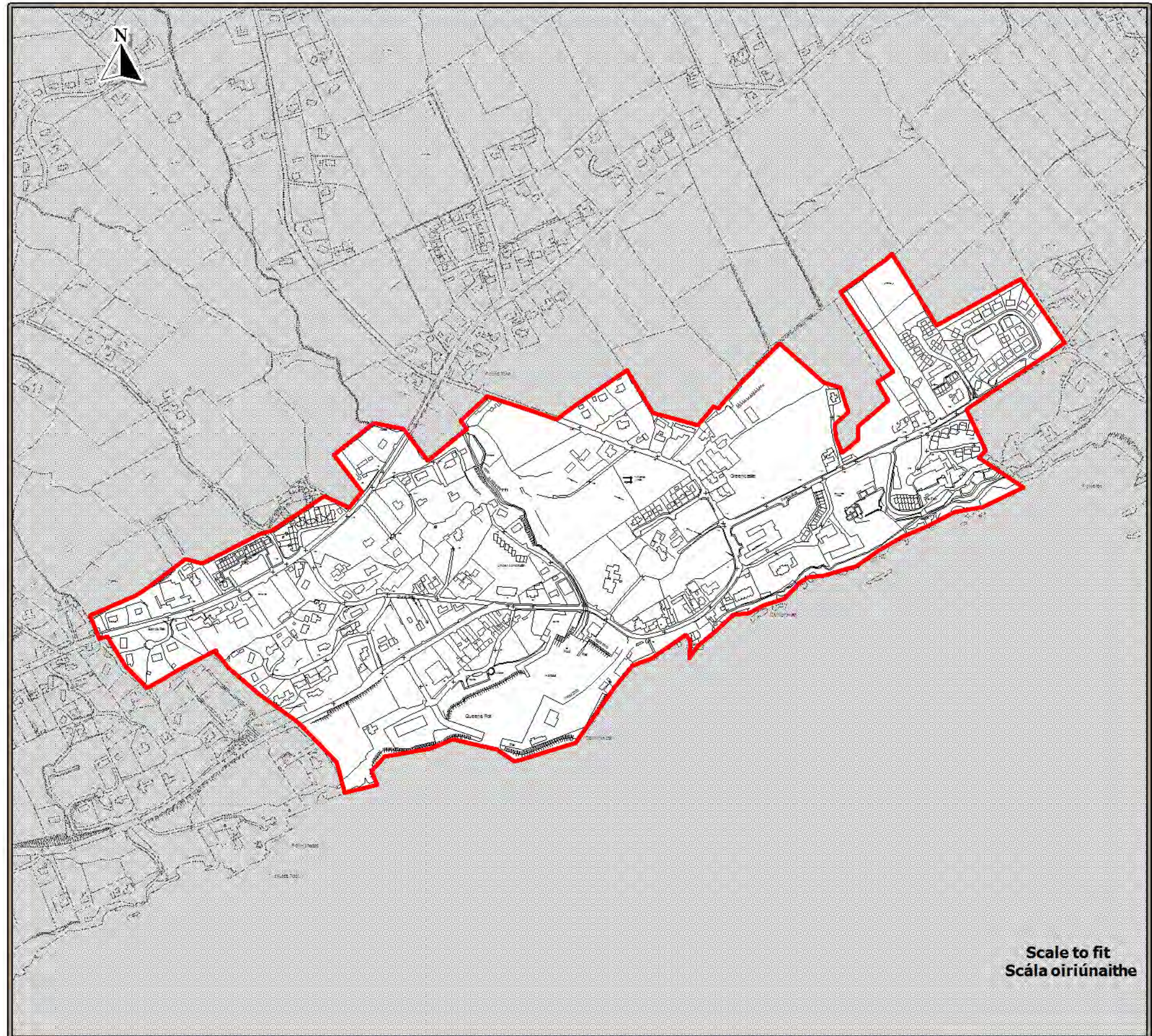
**Tier 4 - Map 43
Aicme 4 - Léarscáil 43**

**Greencastle
An Caisleán Nua**

**Settlement Framework
Creatlach Lonnaíochta**



Settlement Boundary
Teorainn Lonnaíochta



**Scale to fit
Scála oiriúnaithe**




**County Donegal
Development Plan
2012 - 2018**

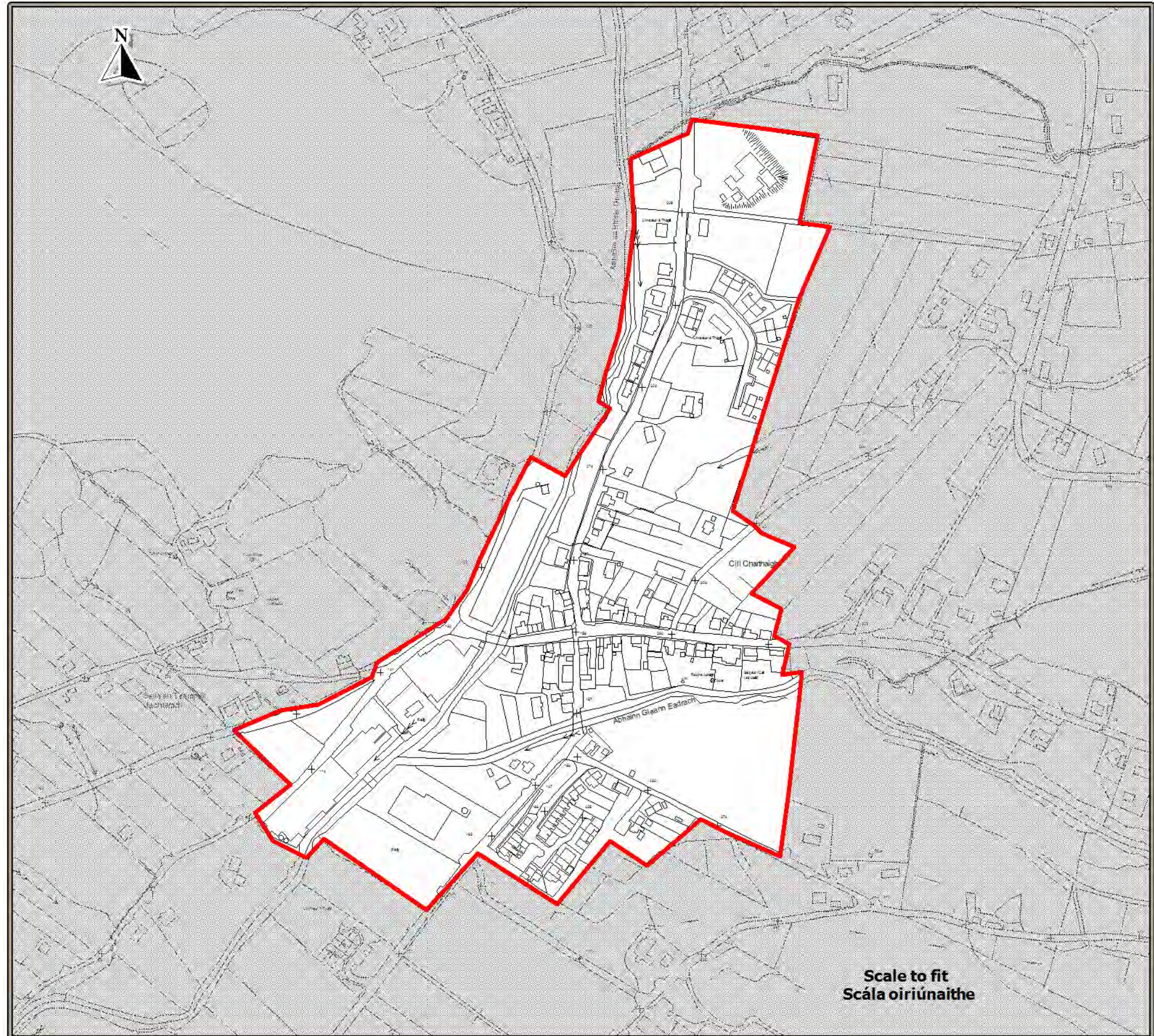
**Plean Forbartha
Contae Dhún na nGall
2012 - 2018**

**Tier 4 - Map 45
Aicme 4 - Léarscáil 45**

**Kilcar
Cill Charthaigh**

**Settlement Framework
Creatlach Lonnaíochta**

 Settlement Boundary
Teorainn Lonnaíochta



Source - Donegal County Council
Foinse - Comhairle Chontae Dhún na nGall

Ordnance Survey Ireland data reproduced under OSI Licence Number 2012/02/CCMA/Donegal County Council. Unauthorised reproduction infringes Ordnance Survey Ireland and Government of Ireland copyright. Ordnance Survey Ireland, 2012. Donegal County Council, 2012.
Sonraí de chuid Shúirbhíreacht Ordánis Éireann ama a táirgeadh faoi Limhir Chaidunais S0E 2012/02/CCMA Comhairle Contae Dhún na nGall. Míd dhántar é seo a atáirgeadh gan údarás, sáróidh sé cóipcheart Shúirbhíreacht Ordánis Éireann agus Rialtas na hÉireann, Shúirbhíreacht Ordánis Éireann 2012, Comhairle Contae Dhún na nGall, 2012.

To be read in conjunction with relevant accompanying text contained in the front section of this appendix as well as other relevant objectives & policies of the DDP.
Le léamh i gcomhair leis an téacs ábhartha lonnámh atá chun tosaigh sa chuid seo den aghaidh chomh maith le cuspóir agus bearta ábhartha sléasa PFC.




**County Donegal
Development Plan
2012 - 2018**

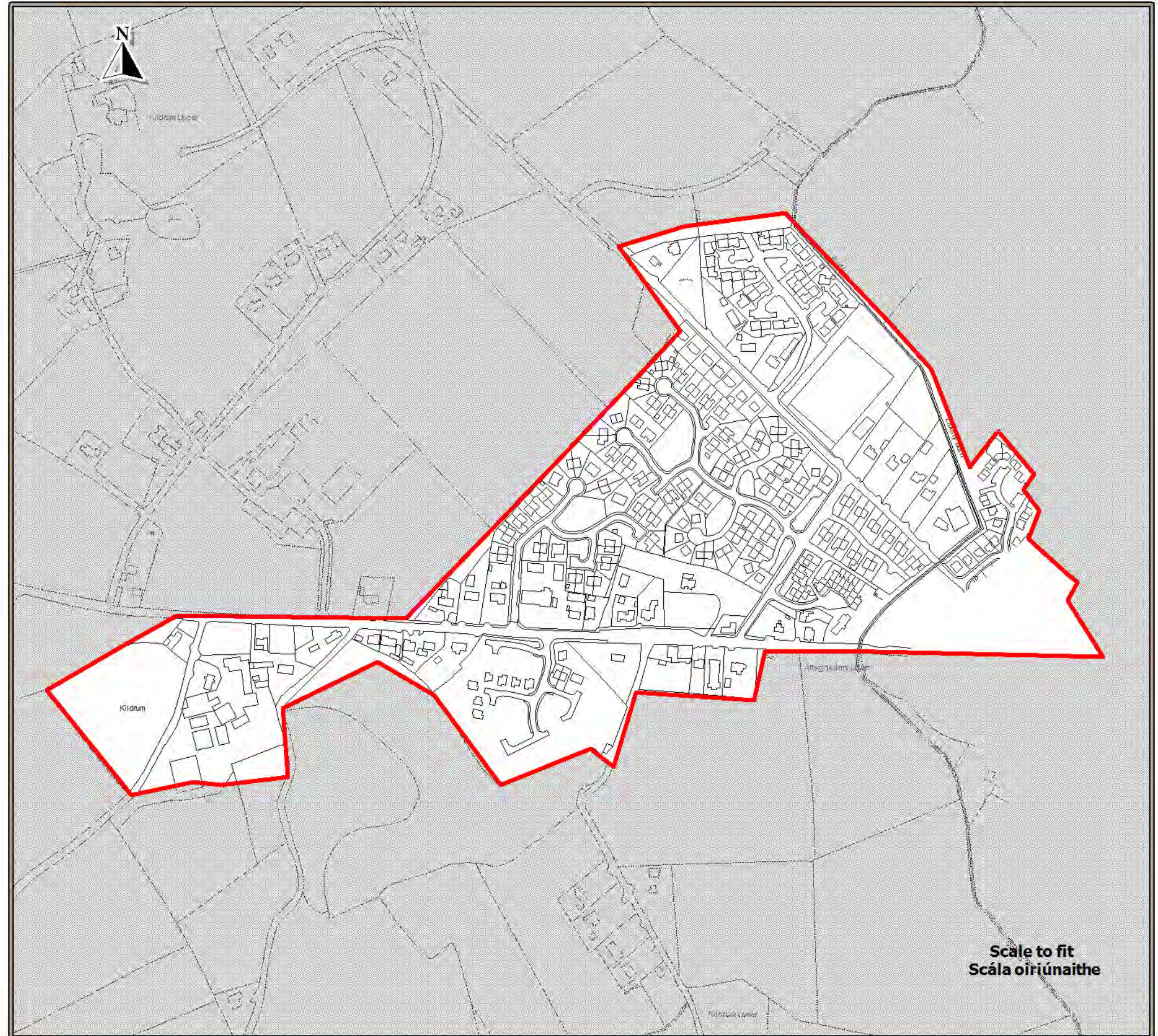
**Plean Forbartha
Contae Dhún na nGall
2012 - 2018**

**Tier 4 - Map 46
Aicme 4 - Léarscáil 46**

**Killea
Cill Fhéich**

**Settlement Framework
Creatlach Lonnaíochta**

 Settlement Boundary
Teorainn Lonnaíochta



Source - Donegal County Council
Foinse - Comhairle Chontae Dhún na nGall

Ordnance Survey Ireland data reproduced under OSI Licence Number 2012/02/CCMA/Donagat County Council. Unauthorised reproduction infringes Ordnance Survey Ireland and Government of Ireland copyright. Ordnance Survey Ireland, 2012. Donegal County Council, 2012.
Sonraí de chuid Shúirbhíreacha Ordánais Éireannnais a táirgeadh faoi Líimhir Chaidunais S0É 2012/02/CCMA Comhairle Contae Dhún na nGall. Má dháantar é seo a athrú gearr gan údarás, sáróidh sé cóipcheart Shúirbhíreacha Ordánais Éireann agus Rialtas na hÉireann. Shúirbhíreacha Ordánais Éireann, 2012. Comhairle Contae Dhún na nGall, 2012.

To be read in conjunction with relevant accompanying text contained in the front section of this appendix as well as other relevant objectives & policies of the DDP.
Le léamh i gcomhair leis an téacs ábhartha tionlacáin atá chun tosaigh sa chuid seo den aghaidh chomh maith le ceolraí agus bearta ábhartha eile sa FFC.



**County Donegal
Development Plan
2012 - 2018**

**Plean Forbartha
Contae Dhún na nGall
2012 - 2018**

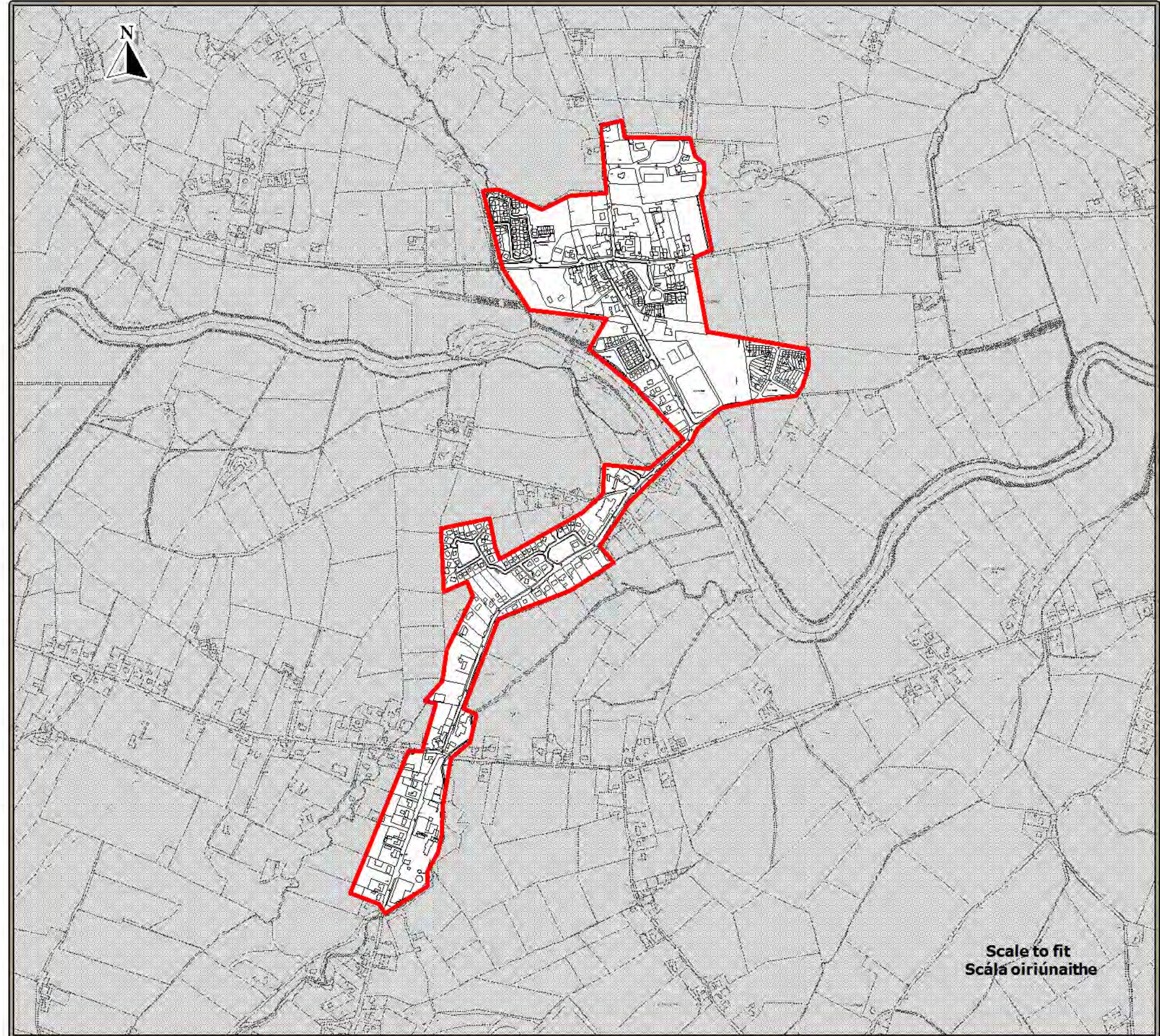
**Tier 4 - Map 47
Aicme 4 - Léarscáil 47**

**Killygordon
Cúil na gCuirridín**

**Settlement Framework
Creatlach Lonnaíochta**



**Settlement Boundary
Teorainn Lonnaíochta**



**Scale to fit
Scála oiriúnaithe**

Source - Donegal County Council
Foinse - Comhairle Chontae Dhún na nGall

Ordnance Survey Ireland data reproduced under OSI Licence Number 2012/02/CCMA/Donaghal County Council. Unauthorised reproduction infringes Ordnance Survey Ireland and Government of Ireland copyright. Ordnance Survey Ireland, 2012. Donegal County Council, 2012.
Sonraí de chuid Shuirbhíreachtaí Ordánais Éireann nua atáirgeadh faoi Límhir Choadúnais 50É 2012/02/CCMA Comhairle Contae Dhún na nGall. Má dhéantar é seo a atáirgeadh gan údarás, sáróidh sé cóipcheart Shuirbhíreachtaí Ordánais Éireann agus Rialtas na hÉireann. Shuirbhíreachtaí Ordánais Éireann, 2012. Comhairle Contae Dhún na nGall, 2012.

To be read in conjunction with relevant accompanying text contained in the front section of this appendix as well as other relevant objectives & policies of the DDP.
Le léamh i gcomhair leis an téacs ábhartha tionlacáin atá chun tosaigh sa chuid seo den aghaidh chomh maith le cuspóir agus bearta ábhartha eile sa FFC.



**County Donegal
Development Plan
2012 - 2018**

**Plean Forbartha
Contae Dhún na nGall
2012 - 2018**

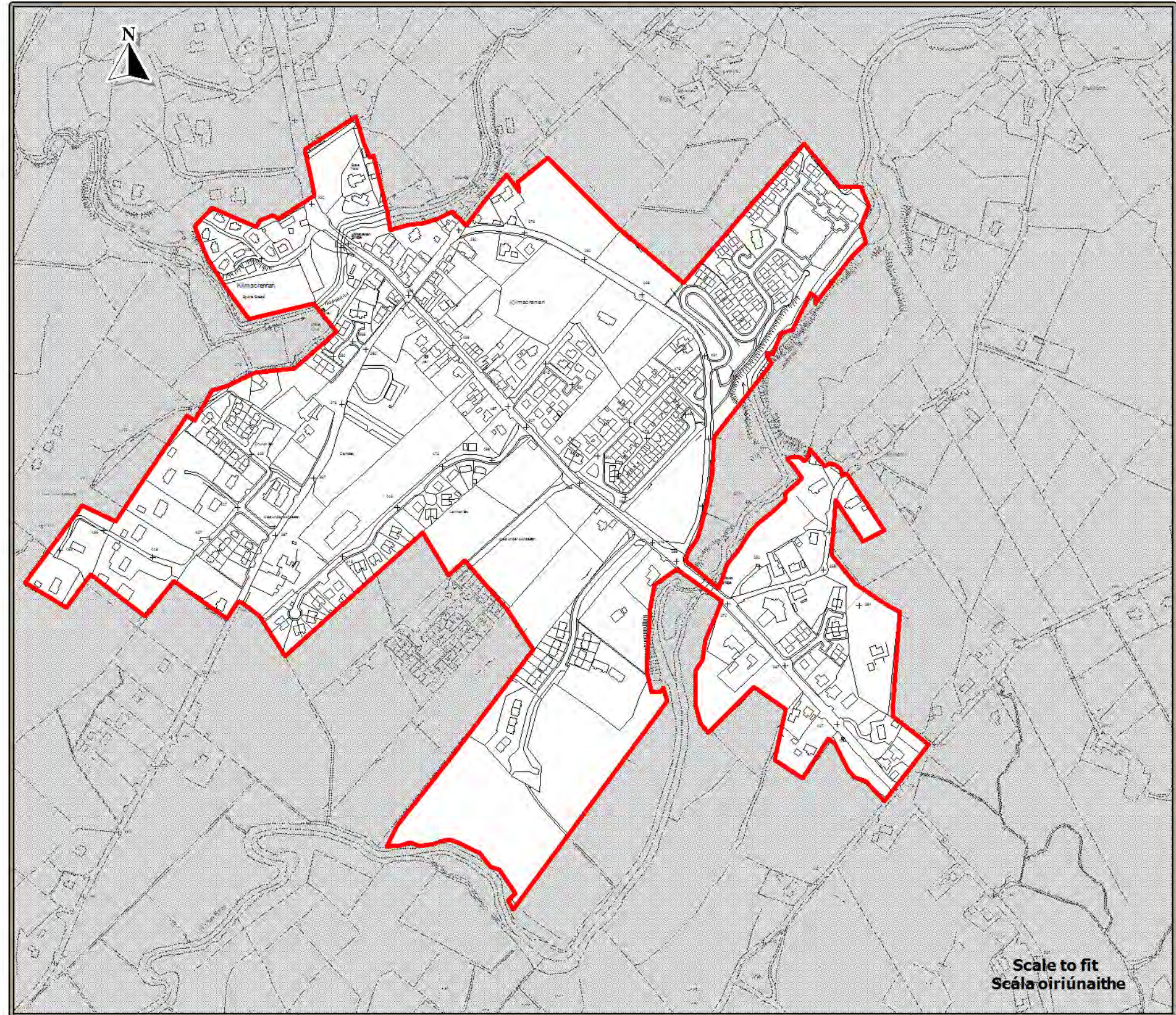
**Tier 4 - Map 48
Aicme 4 - Léarscáil 48**

**Kilmacrenan
Cill Mhic Réanáin**

**Settlement Framework
Creatlach Lonnaíochta**



Settlement Boundary
Teorainn Lonnaíochta



**Scale to fit
Scála oiriúnaithe**




**County Donegal
Development Plan
2012 - 2018**

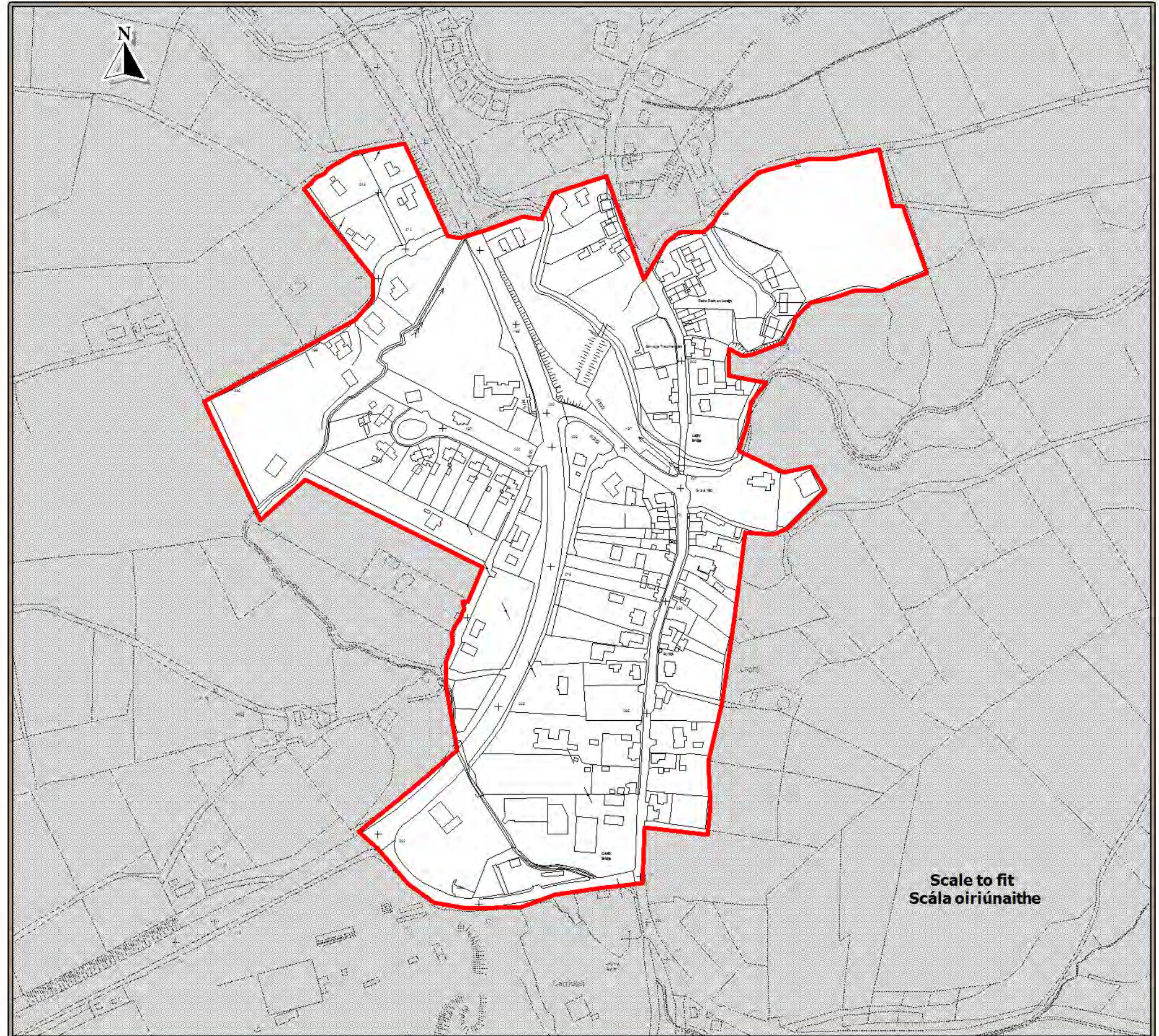
**Plean Forbartha
Contae Dhún na nGall
2012 - 2018**

**Tier 4 - Map 49
Aicme 4 - Léarscáil 49**

**Laghy
An Lathaigh**

**Settlement Framework
Creatlach Lonnaíochta**

 Settlement Boundary
Teorainn Lonnaíochta



**Scale to fit
Scála oiriúnaithe**

Source - Donegal County Council
Foinse - Comhairle Chontae Dhún na nGall

Ordnance Survey Ireland data reproduced under OSI Licence Number 2012/02/CCMA/Donegal County Council. Unauthorised reproduction infringes Ordnance Survey Ireland and Government of Ireland copyright. Ordnance Survey Ireland, 2012. Donegal County Council, 2012.
Sonraí de chuid Shuirbhí/reacht Ordánais Éireann nua atáir gearr dhí faoi Limhir Chéadunais 50É 2012/02/CCMA Comhairle Contae Dhún na nGall. Má dhéantar é seo a athrú gach gan údarás, sáróidh sé cóipcheart Shuirbhí/reacht Ordánais Éireann agus Rialtas na hÉireann, Shuirbhí/reacht Ordánais Éireann 2012. Comhairle Contae Dhún na nGall, 2012.

To be read in conjunction with relevant accompanying text contained in the front section of this appendix as well as other relevant objectives & policies of the DDP.
Le léamh i gcomhar leis an téacs ábhartha lonnámh atá chun tosaigh sa chuid seo den aghaidh chomh maith le cuspóir agus bearta ábhartha eile sa FFC.




**County Donegal
Development Plan
2012 - 2018**

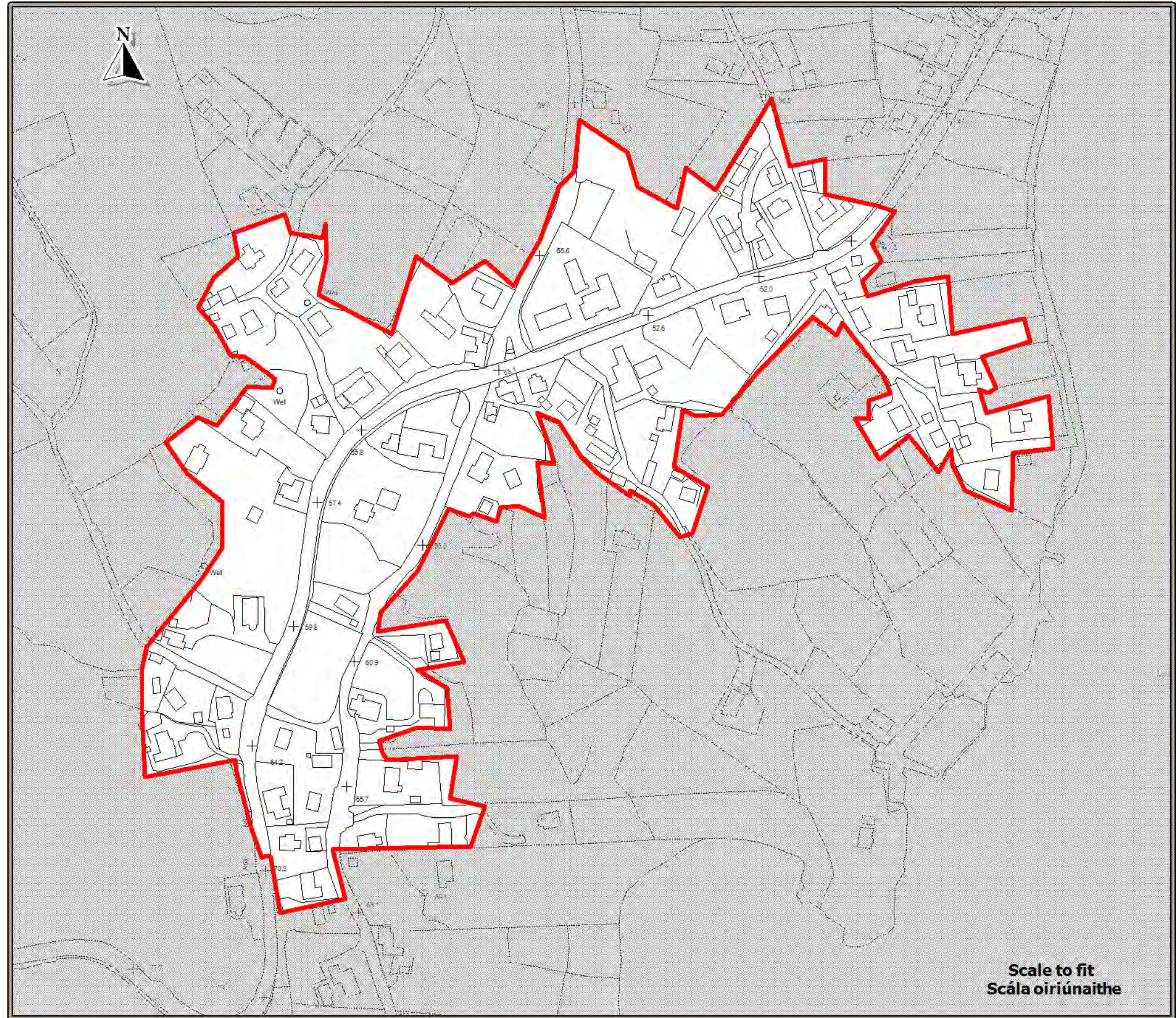
**Plean Forbartha
Contae Dhún na nGall
2012 - 2018**

**Tier 4 - Map 50
Aicme 4 - Léarscáil 50**

**Loughanure
Loch an Iúir**

**Settlement Framework
Creatlach Lonnaíochta**

 Settlement Boundary
Teorainn Lonnaíochta





**County Donegal
Development Plan
2012 - 2018**

**Plean Forbartha
Contae Dhún na nGall
2012 - 2018**

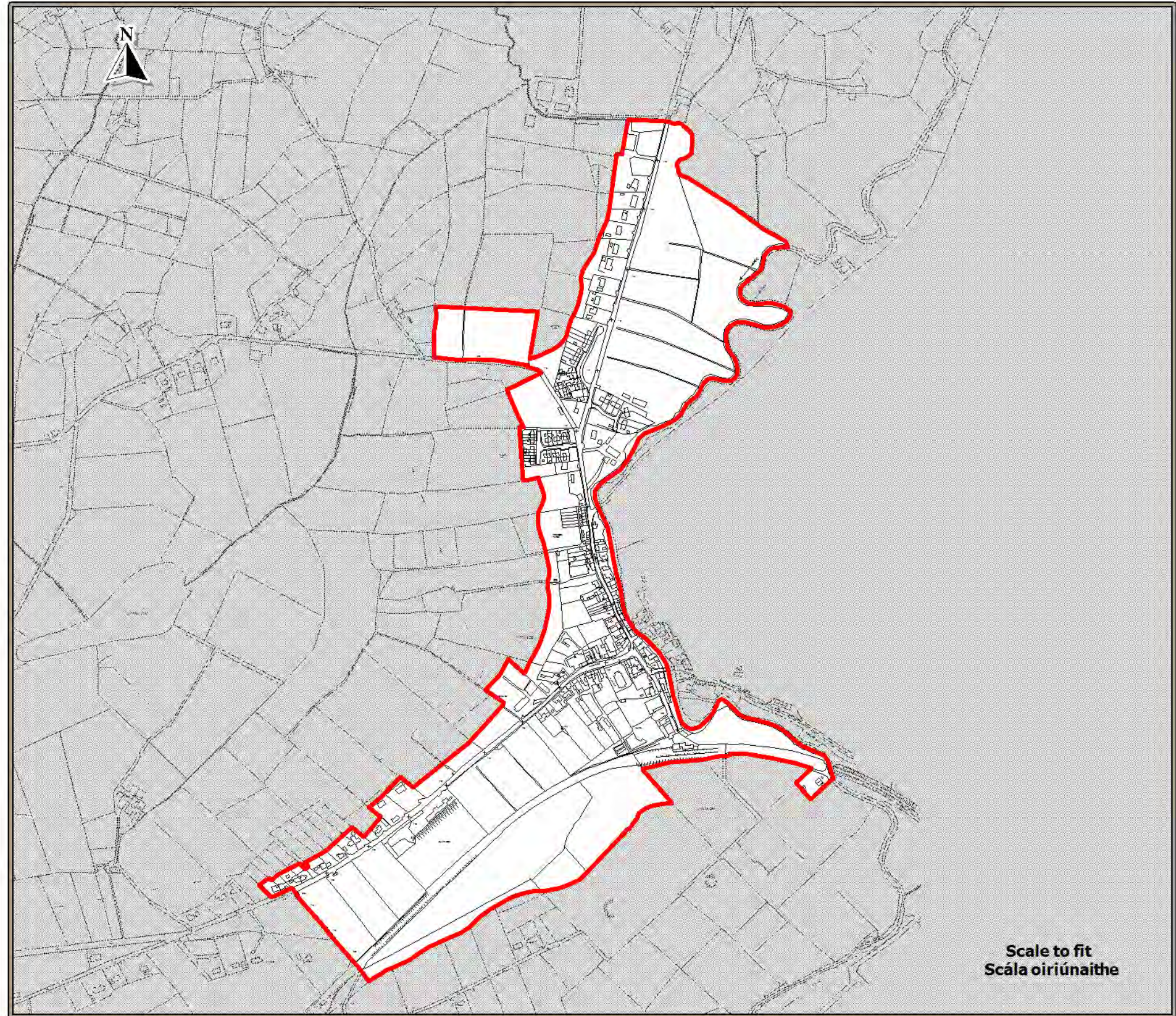
Tier 4 - Map 52
Aicme 4 - Léarscáil 52

**Pettigo
Paiteagó**

Settlement Framework
Creatlach Lonnaíochta



Settlement Boundary
Teorainn Lonnaíochta



Scale to fit
Scála oiriúnaithe




**County Donegal
Development Plan
2012 - 2018**

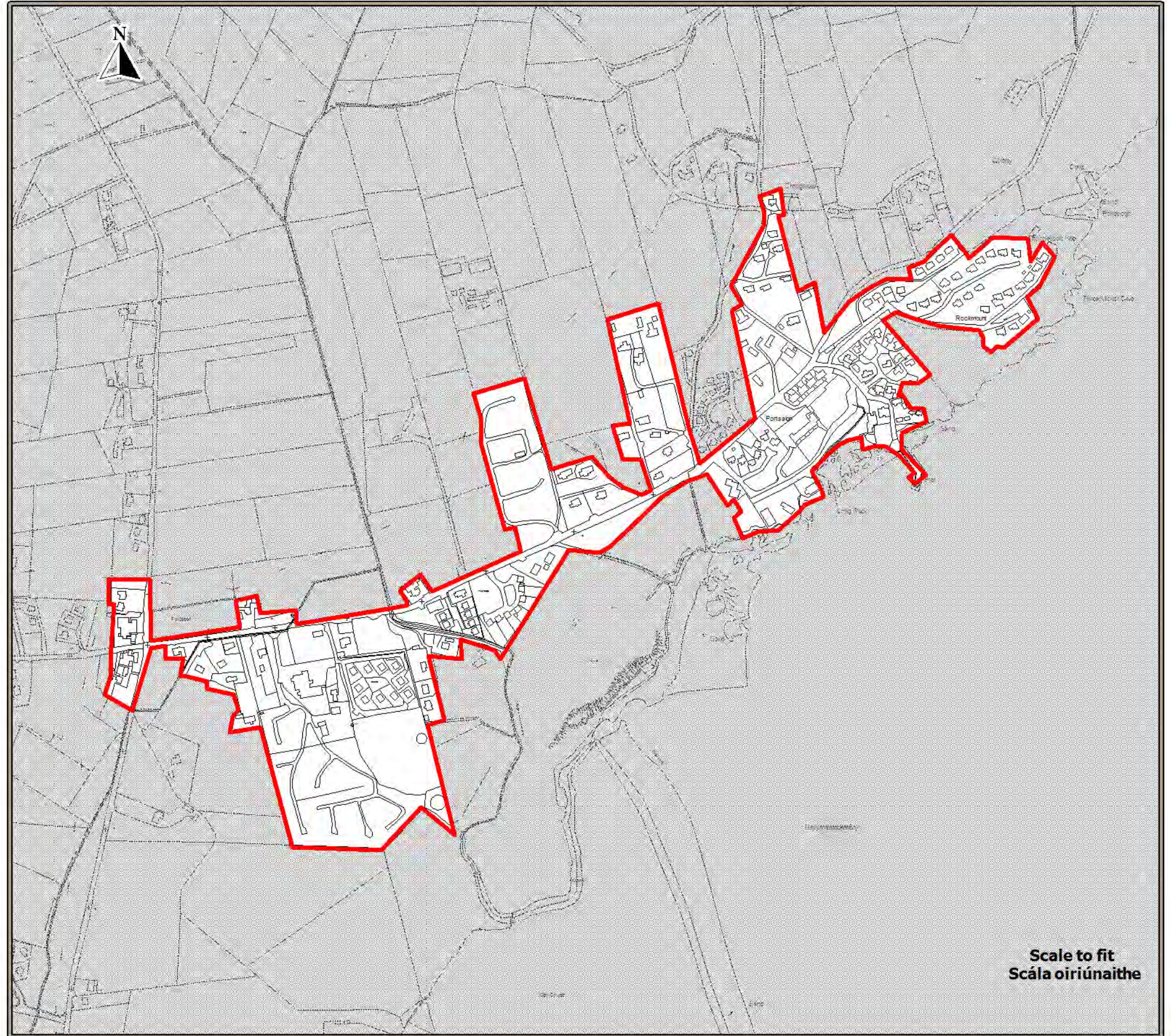
**Plean Forbartha
Contae Dhún na nGall
2012 - 2018**

**Tier 4 - Map 53
Aicme 4 - Léarscáil 53**

**Portsalon
Port an tSalainn**

**Settlement Framework
Creatlach Lonnaíochta**

 Settlement Boundary
Teorainn Lonnaíochta



Source - Donegal County Council
Foinse - Comhairle Chontae Dhún na nGall

Ordnance Survey Ireland data reproduced under OSI Licence Number 2012/02/CCMA/Donnegal County Council. Unauthorised reproduction infringes Ordnance Survey Ireland and Government of Ireland copyright. Ordnance Survey Ireland, 2012. Donegal County Council, 2012.
Sonraí de chuid Shuirbhíreacha Ordánais Éireannnais atáirgeadh faoi Limhir Chéadúnais S0É 2012/02/CCMA Comhairle Contae Dhún na nGall. Má dhéantar é seo a atáirgeadh gan údarás, sáróidh sé cóipcheart Shuirbhíreacha Ordánais Éireannnais agus Rialtas na hÉireann. Shuirbhíreacha Ordánais Éireannnais, 2012. Comhairle Contae Dhún na nGall, 2012.

To be read in conjunction with relevant accompanying text contained in the front section of this appendix as well as other relevant objectives & policies of the DDP.
Le léamh i gcomhair leis an téacs ábhartha tionlacáin atá chun tosaigh sa chuid seo den aghaidh chomh maith le cuspóir agus bealaí ábhartha sléasa PFC.



**County Donegal
Development Plan
2012 - 2018**

**Plean Forbartha
Contae Dhún na nGall
2012 - 2018**

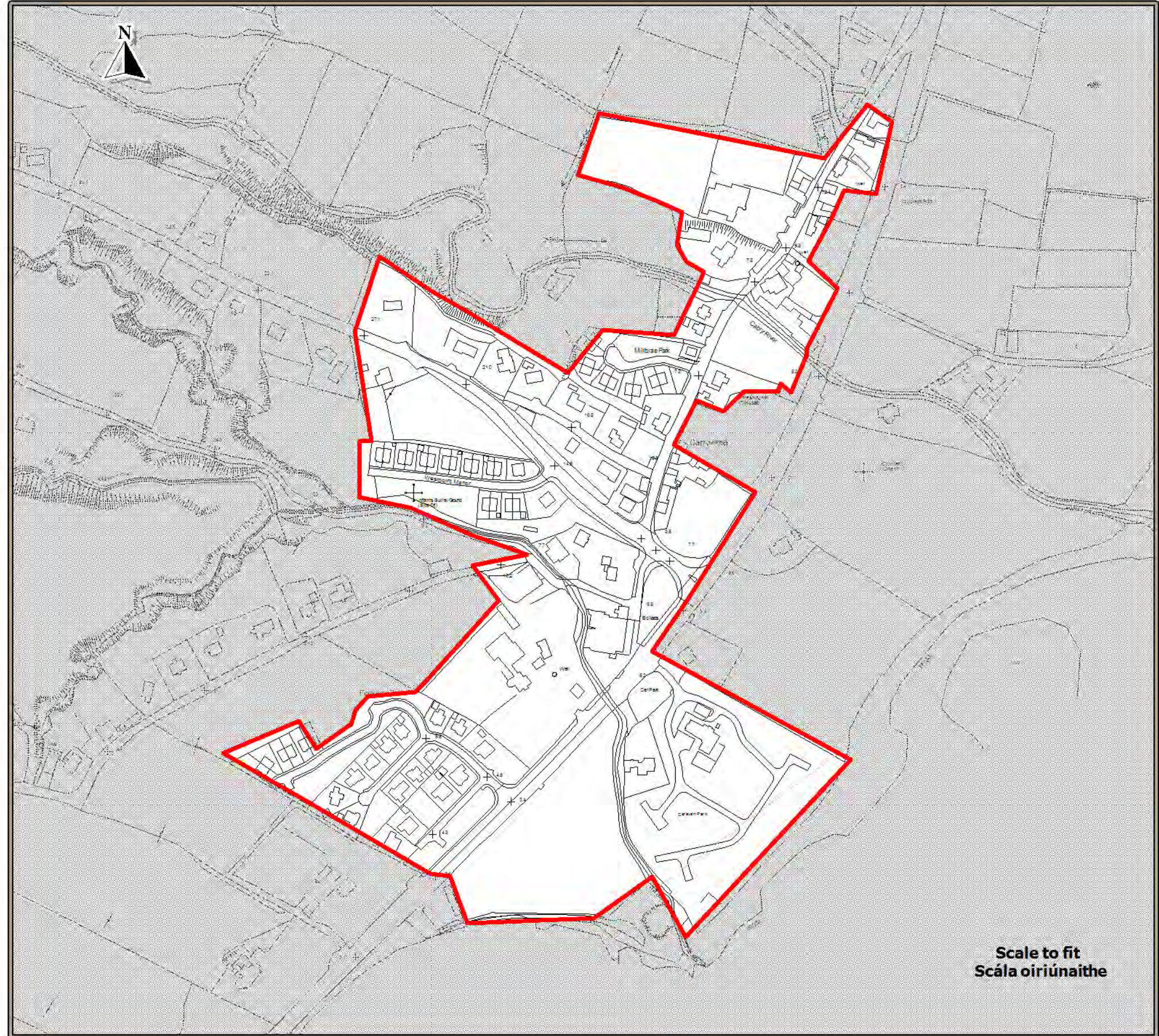
**Tier 4 - Map 54
Aicme 4 - Léarscáil 54**

**Quigleys Point
Rinn Uí Choigligh**

**Settlement Framework
Creatlach Lonnaíochta**



**Settlement Boundary
Teorainn Lonnaíochta**



**Scale to fit
Scála oiriúnaithe**



**County Donegal
Development Plan
2012 - 2018**

**Plean Forbartha
Contae Dhún na nGall
2012 - 2018**

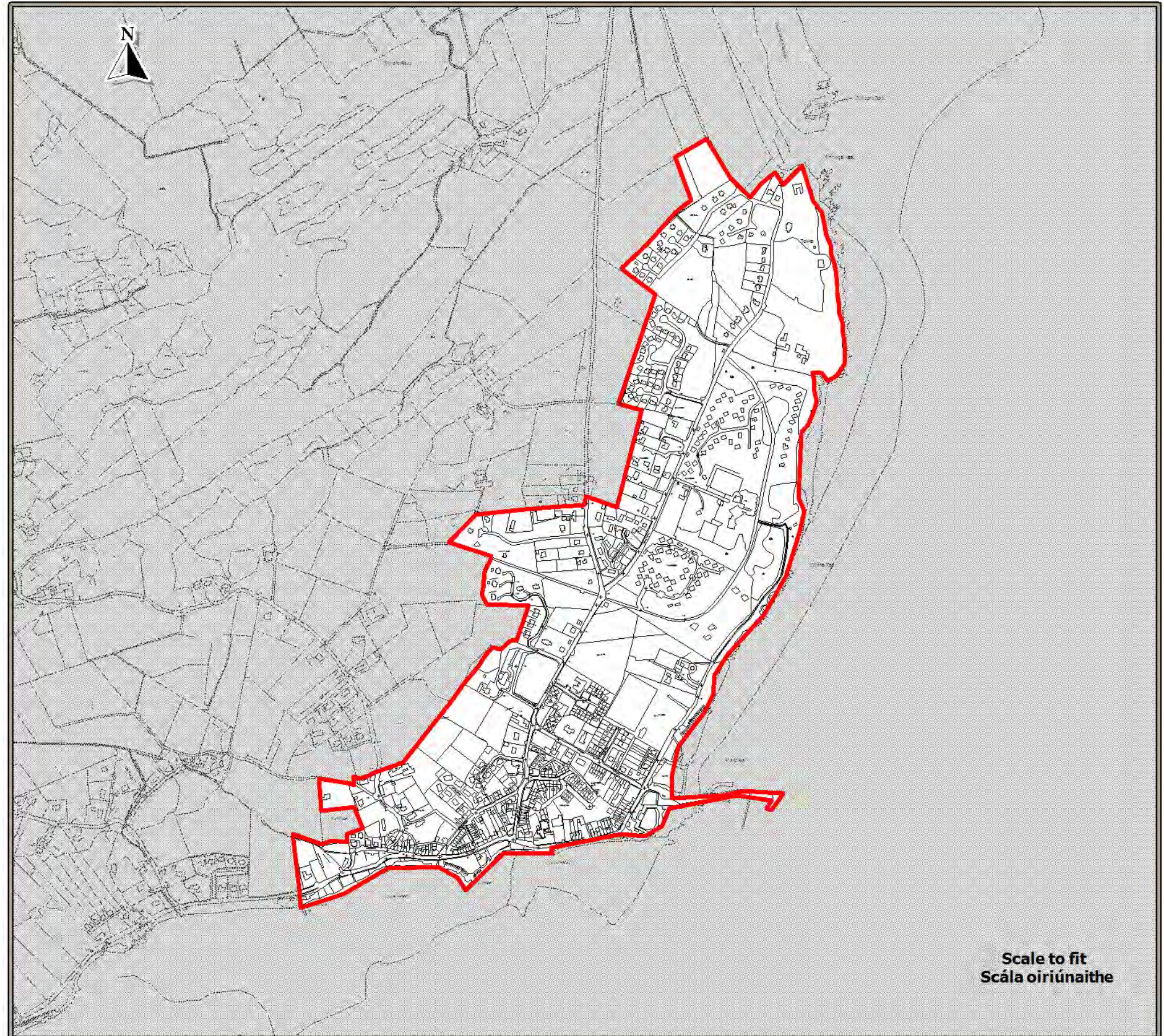
**Tier 4 - Map 55
Aicme 4 - Léarscáil 55**

**Rathmullan
Ráth Maoláin**

**Settlement Framework
Creatlach Lonnaíochta**



Settlement Boundary
Teorainn Lonnaíochta





**County Donegal
Development Plan
2012 - 2018**

**Plean Forbartha
Contae Dhún na nGall
2012 - 2018**

**Tier 4 - Map 56
Aicme 4 - Léarscáil 56**

**Rosnowlagh
Ros Neamhlach**

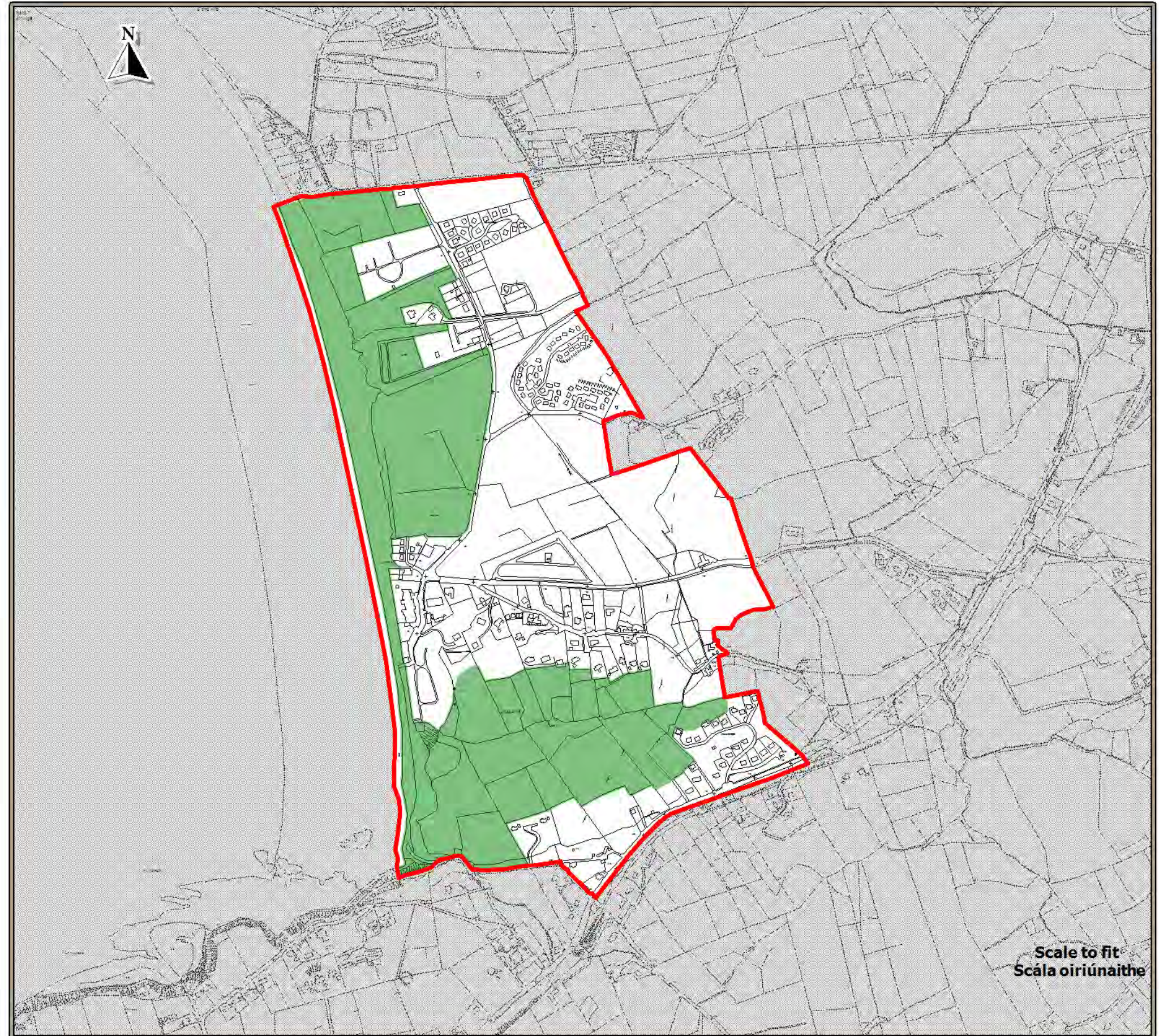
**Settlement Framework
Creatlach Lonnaíochta**



Settlement Boundary
Teorainn Lonnaíochta



Amenity Area
Limistéar Taitneamhachta



**Scale to fit
Scála oiriúnaithe**

Source - Donegal County Council
Foinse - Comhairle Chontae Dhún na nGall

Ordnance Survey Ireland data reproduced under OSI Licence Number 2012/02/CCMA/Donagall County Council. Unauthorised reproduction infringes Ordnance Survey Ireland and Government of Ireland copyright. Ordnance Survey Ireland, 2012. Donegal County Council, 2012.
Sonraí de chuid Shuirbhí/reacht Ordánis Éireann nua atáirgeadh faoi Limhír Chaidunais 50É 2012/02/CCMA Comhairle Contae Dhún na nGall. Má dhéantar é seo a atáirgeadh gan údárás, sáróidh sé cóipcheart Shuirbhí/reacht Ordánis Éireann agus Rialtas na hÉireann, Shuirbhí/reacht Ordánis Éireann, 2012. Comhairle Contae Dhún na nGall, 2012.

To be read in conjunction with relevant accompanying text contained in the front section of this appendix as well as other relevant objectives & policies of the DDP.
Le léamh i gcomhar leis an téacs ábhartha tionlacáin atá chun tosaigh sa chuid seo den aghaidh chomh maith le cuspóirí agus bearta ábhartha eile sa FFC.



**County Donegal
Development Plan
2012 - 2018**

**Plean Forbartha
Contae Dhún na nGall
2012 - 2018**

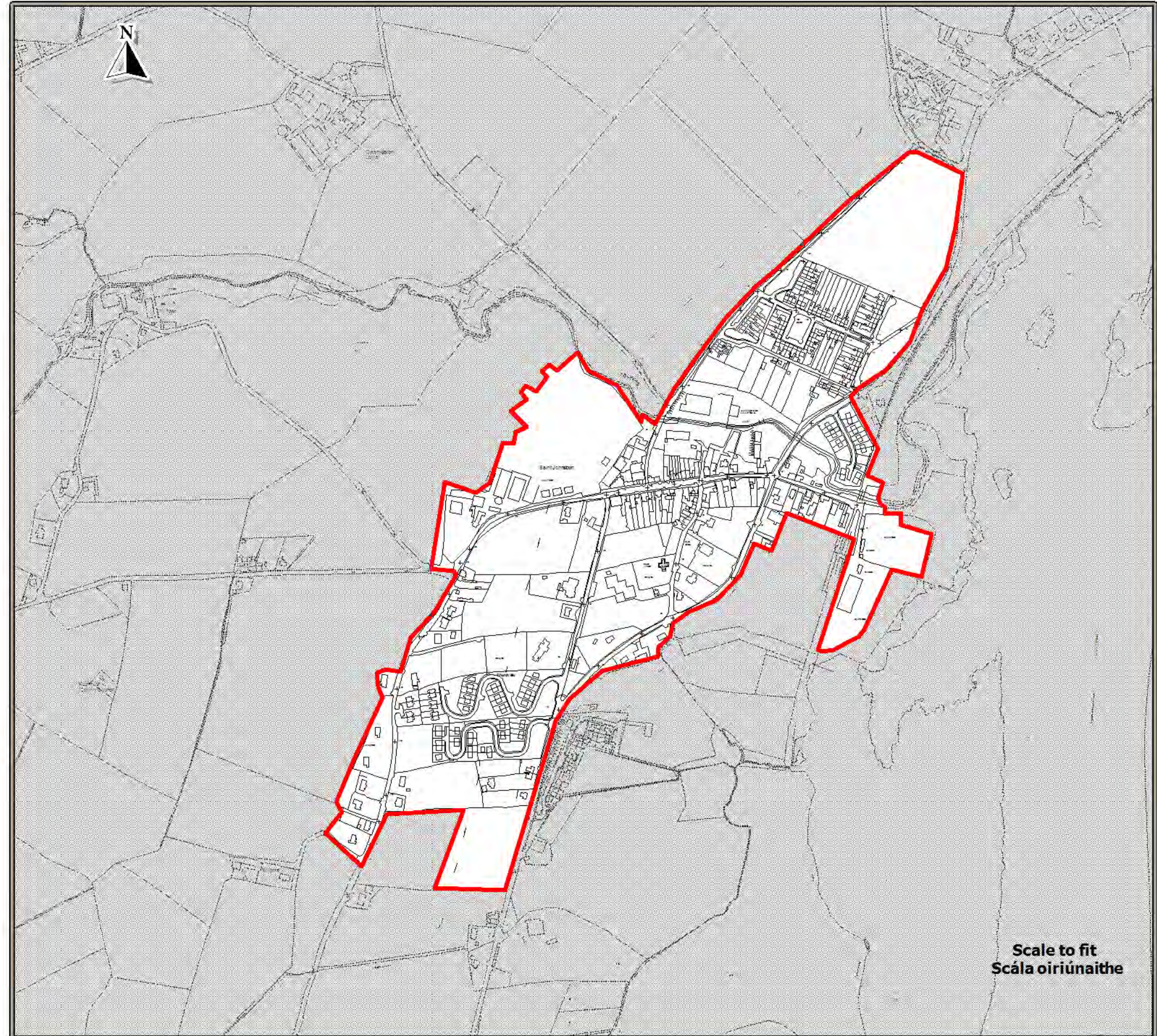
**Tier 4 - Map 57
Aicme 4 - Léarscáil 57**

**St. Johnston
Baile Suingean**

**Settlement Framework
Creatlach Lonnaíochta**



Settlement Boundary
Teorainn Lonnaíochta



**Scale to fit
Scála oiriúnaithe**