








**County Donegal  
Development Plan  
2012 - 2018**

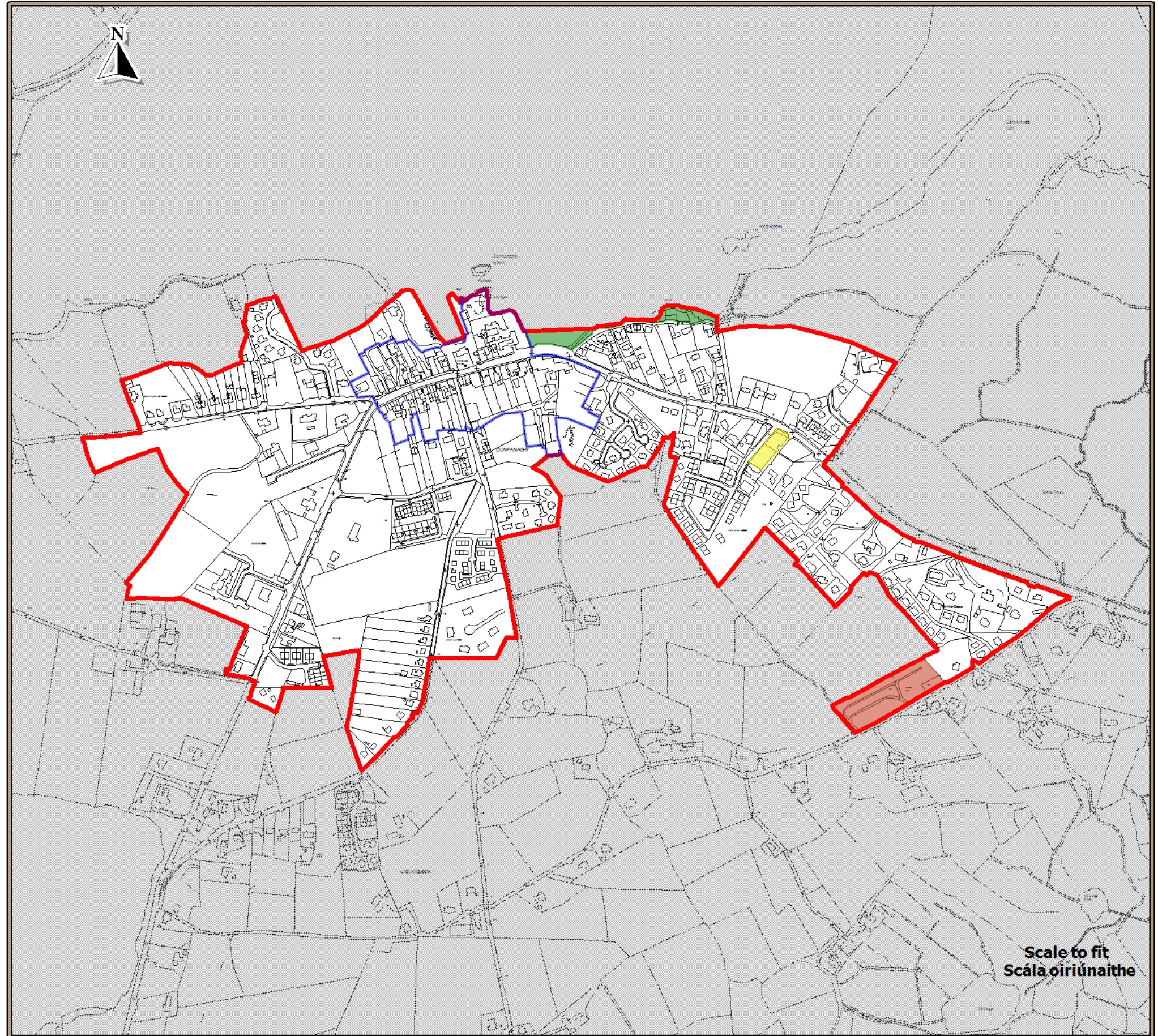
**Plean Forbartha  
Contae Dhún na nGall  
2012 - 2018**

**Tier 3 - Map 10  
Aicme 3 - Léarscáil 10**

**Dunfanaghy  
Dún Fionnachaidh**

**Settlement Framework  
Creat Lonnaíochta**

-  Settlement Envelopes  
Imchlúdaigh Lonnaíochta
-  Town Centre  
Lár an Bhaile
-  Residential  
Cónaitheach
-  Amenity Areas  
Limistéir Thaitneamhachta
-  Tourism  
Turasóireacht



**Scale to fit  
Scála oiriúnaithe**

Source - Donegal County Council  
Foinse - Comhairle Chontae Dhún na nGall

Ordnance Survey Ireland data reproduced under OSI Licence Number 2012/02/CCMA/Donaghal County Council. Unauthorised reproduction infringes Ordnance Survey Ireland and Government of Ireland copyright. Ordnance Survey Ireland, 2012. Donegal County Council, 2012.  
Sonraí de chuid Shuirbhéireacht Ordánais Éireann ama atáirgeadh faoi Uimhir Cheadúnais SOÉ 2012/02/CCMA Comhairle Contae Dhún na nGall. Má dhéantar é seo a atáirgeadh gan údarás, sáróidh sé cóipcheart Shuirbhéireacht Ordánais Éireann agus Rialtas na hÉireann. Shuirbhéireacht Ordánais Éireann, 2012. Comhairle Contae Dhún na nGall, 2012.

To be read in conjunction with relevant accompanying text contained in the front section of this appendix as well as other relevant objectives & policies of the CDP.  
Le Léamh i gcomhar leis an téacs ábhartha tionlacain atá chun tosaigh sa chuid seo den aguisín chomh maith le cuspóirí agus beartaís ábhartha eile sa PFC.